I

Register öfwer 1704 Åhrs Geometriska Revisions Arbete uthi Kongl: Ämpterne Jasenitz, Ückermünde, Torgelow och Stolpe, Sampt Ancklams Distr:t

Leese	1
Falckenwald	3
Trestin	5
Hagen	7
Duchow	8
Grosse och Kleine Ziegenorth	9
Hammer	15
Ryth	17
Neuendorff och Tossberg med dse Nye Holländs	21
Belling	23
Borckwald	27
Liepe	28
Muusorth	30
Neuensunds heyderiderye	31

II

–	Bauorth	31.
–	Neüen Krogs Heyderÿ	31.
–	Lindstetten Bülten	32.
–	Stahlbergh	
–	Köhlemöhl	
u –	Neühus	33
+	Torgelow	34.
–	Katzenberg Holländerÿ	35.
–	Große Herrencamp	36.
–	dse 10. Holländerÿer i Torgelow	37.
+	Hohen Stoltenborg	39
+	Dargitz	42.
×	Schiönwald	44.
u +	Neüenkrogh	44.
×	Hammelstall	45.
×	Jasenick	46.
+	Grosse Hammer	48.
+	Kleine Hammer	

Rothemöhl	49	×
Eggezin	51	×
Mützelborg & Ahlbeck	52	×
Gümnitz	54	×
Holländeryerne Düntz, Kleine Düntz, Alte Torgelow och Holländeryet No. 4	56	
Mordbruch	58	×
Warland	60	×
Mönckenbode	62	×
Grambin och Zarow-mühl	64	×
Warsin och Albrechtsdorff	66	×
Münckenberg och Münckenberg Höug	68	×
Lukow	70	×
Vogelsang	74	×

Bellin	74.	–
Liebgarden	75.	×
Ückermündes Stadt-Dehlning ifrån Ampts-åkern wed Neuhoff och Fäähofwet Huus vor dem Stathe Kallad	254.	×
Oldewarp	77.	×
Iwen	81.	–
Dückerow	83.	×
Büssow	89.	×
Kaggendorff	91.	×
Barschow eller Bargeschow	93.	–
Gnewentzin	97.	–
Kosenow	99.	–
Rosenhagen	101.	–
Bogwitz	103.	–
Peltzin	105.	–

Gellendin	107
Woserow	109
Cüwerose	111
Dargebell	113
Lübs	115
Wittstock	117
Neuendorff	119
Smuggerow	121
Radebaur	122
Kummerow	131
Pützar	133
Glien	137
Loevitz	139
Pretzen	141

Altwijkshagen och Demnitz	143
Zinsow	145
Ruwenow	147
Boldekow och Wentfelt ödes hem	149
Zarnow	157
Wüsteeken	155
Rossin	161
Spantekow	163
Separations utrechning öfver wgrbeadren ibidem.	
Rebelow	165
Japentin	167
Drewelow	169
Borrentin och Streppo	171

Neuendorff od. Janow	173
Landscrohn od. Rehberg	175
Bläsewitz	177
Lusschow od. Bussow	183
Täterin	184
Panschow	186
Strettense	187
Müggenborg	188
Neuenkirchen	190
Steinmoker	192
Plötz	194
Primen	196

Kagenow	198
Netzow	200
Padderow	202
Turow	204
Müssentin	206
Semmin	208
Kadow	210
Kleine Below	210
Bentzin vide Loitz Dist: Revis: Book	193
Grosse od Kline Toitin	211
Kartelow	213
Gramsow	215 / 219
Plestelin	223

Witten Werder	225
Tüttow	227
Stolpe	229
Görke	231
Neuhoff	232
Tramstow	233
Postelow	234
Liepen	237
Dierseuitz	239
Wüssentin	241
Nardin od Sanitz	242
Weggezin	244

Redow	246
Grollow	248
Krÿn	250
Dennin	252

/.



Areal Uträtning öfwer den åker som är upbrukat uti Lehse sedan 1692 och observerad är wed Revisions Mätningen 1704.

A:b:	1: st: Sydländt sandjord af Wougen K:b: upbrukad som allenast hwart 3:die åhr besåas	1:	90:		
A:c:	1: st: Högländt sandland utur Wetes moken K:c: upbrukat, såas hwart 3:die åhr	2:	30:		
A:d:	1: st: Sandmylla utur Wougen Ee upbrukad är tränslägig åker	1:	60	4	180
	Denna åker har Heyderydaren brukat, hwilken han och ännu nyttjar				
	Summa			4:	180

Beskrifning öfwer den åker och Wougs som ligger på Leeses ägor och hörer till Kyrkiam i Hagen.

K. Twenne gamla åker Kampar wed Pöhli grentz belägen, och wedh förra Mätningen med Ea: och Eb: betecknade wars areal finnes i Uhrakningsboken, dessa åker = Kampar, hafwer Heyderyaren i Leese upbrukat, men u Hafr: Mölnaren på den nya Trestinska qvarn: Christian Massow dem at bruka, Gifwer åhrl: till Kyrkian 2: R:

O. Är een Woug som hörer till Kyrkian i Hagen, den bästa och största Wougen är för några åhr sedan afhuggen och förfelder till Kyrkians nytta och är nu allenast unga Ekar och tälle Buxaringen innehåller 3 M: 210: R:

Falkenwald

Areal Afräckning öfver den åker som är upbrukat uthi Falkenwald Anno 1692 som Observerat är wed Revisions mätningen 1704

			Ny Cultiverat åker M. R.	Fräste åker M. R.	Cultiverat Kyrko åker M. R.	Öde Kyrke åker M. R.
		Ny åker Uti Fältet B				
Be	1	upbrukat utur Sig: K D består mest af Klaar sand	135			
C7	1	ligger in wed torpet är upbrukat af Ingen ~~Sig~~ Gr+ och består af Myllblandat sandiord	120			
C8	1	dito upbrukat af ~~[illegible]~~ betes hagen Sig: Hl	285			
		Tiärbränarens Nya åker				
B0	2	Är upbrukat af skogen Signa I A och Klara sanden	3 90			
			5 60			

Afräckning Af Fräster och Kyrke åker uti Falkenwald.

		uti Fältet A:				
P1	4	Stycken som Aa		3 180		
		uti Fältet B:				
P2	1	som Ba	165			
P3	1	som Bb	195			
		uti Fältet D:		1 60		
P4	1	som Da giör	75			
P5	1	som DD	60			
P6	1	som Eo	150			
P7	1	Stycke Nyaker upbrukat af Sig: Ia Klaar sand	60	1 45		
				5 285		
K	2	Kyrke åker är här 2 Stycken et uti Ba och Gett Stycken in wed torpet giöra till sammans			1 135	

Beskrifwning

Beskrifning öfver Falkenwald.

Detta Skog är ännu ung och består till största delen af Tall, hvaraf något fälles hvarje år, men ännu är det för litet, att kunna bestämma någon viss tid, när det kan vara mogen till afverkning, hvarföre det ock ännu ej är upplåtet till någon Skogsbrukare, utan förvaltas af Kronans Betjente, som ock hafva tillsyn öfver Skogen, och förekomma att ingen olofligen tager Ved eller Timmer derifrån.

Skogen består af 1 Gård och 2 Torp, som ligga på 3 Byar, nämligen Falkenwald, Ingelsberg och Ingelsbo, hvilka Byar ligga 1 Mil ifrån Staden Kexholm, och 1 Mil ifrån Gränsen.

Falkenwald består af 1 Gård och 1 Torp, som ligga på 1 Hemman, hvilket är 1 Mantal och 1 Qvarter, och är beläget 1 Mil ifrån Kexholm, och 1 Mil ifrån Gränsen.

Ingelsberg består af 1 Gård och 1 Torp, som ligga på 1 Hemman, hvilket är 1 Mantal och 1 Qvarter, och är beläget 1 Mil ifrån Kexholm, och 1 Mil ifrån Gränsen.

Ingelsbo består af 1 Gård, som ligger på 1 Hemman, hvilket är 1 Mantal och 1 Qvarter, och är beläget 1 Mil ifrån Kexholm, och 1 Mil ifrån Gränsen.

Skogen är belägen emellan Kexholm och Gränsen, och ligger

Åkers Utsträckning Öfver Tegnäcker Som är upbrukat Uthi Trestin

Sedan 1692 Som observerat är uti Revisions Mätningen 1704

				Uthi		
De	1 Ägde	är	brukat och	arec:	Lb	Består uti				60		
Dd	1/2	af	Engen	upjord,	är	Består	uti	Kalgrundig jord uti				

Om Ödet

A 1 af bettes Marken helt odugligt till åcker är höga sande backa och diupa grunder är 14 Morg: 240 Ruten

A 2 är duglig till åcker och lärer snart upbruckas, är af beskafenhet som åckeren Dg, är 3: Morgen.

A 3 dugligt till åcker af beskafenhet som åckeren Dh är 1 Morg: 60 Ruten

A 4 Ett afslugit och brent land som åboerna tilkommande åhr willa upbrucka af beskafenhet som Df är 1 Morg. 180 Ruten.

Uti slogen emellan Leese och denna bij är en Vatnquarn, sedan förra mätningen, och allenast för några åhr sedan upbygd.

Hagen

och

Duchow



Arehl Uthräckning öfer den Åcker en är upbrukat Uthi Hagen sedan 1692 som observerat är wed Revisions Mätningen 1704

			Nu åcker M:	R	Kyrkio åcker M:	R
Be	1 stycke uturbetes marcken och sig 1 D. upbrukat består af mager Sandjord kan besås hvart 4de åhr en gång	6 60				
Bf	är höglänt sand åcker urbetet och signa 1 E upbrukat, 4de åhr besås	2, 210				
Bg	är nendrigare och något better Sandåcker urbetet och signa 1 E upjord, som hvart 3de åhr kan bruks en gång	4 —				
			12,	270		

Uthräckninger Kyrkio åckeren som wed revision är blefen utdelt

Tuti carecren D.

Ka	Swart sydlätt jord något kallgrundig besås så åffta som fältet D. nämlig ~~hvart ann åhr~~ troslagig och	150				
Kb	Ny åcker af samma beskafenhet som Ka ohwarder så åffta Sätt	90			—	240
	Summa		12,	270	—	240

Verte.

Bestrifning öfr. Duchow

Sedan den förra Mättningen A
1692 är här ingen Nyåcker upbr
=kat, men et Stycket afhugit, som
Tyden åboerna tänckt att upbrut
och finnes som Carecterernas
ut wisa Ab. 1 st. 3 Morgens land
förleden Uhr afhugit och brent
men än ingen får upkiört
Ac 1 Stycke af 8 Morgon och 240 Rut
land i år afhugit och liger tra
än gröna der Ca och lärer uti
2 el. 3 åhr intet komma till
Cultur, och best år bäge Stycke
af slät sandland hwilket när
de i Bruck komma hwart
5 el. 6 åhr en gång besås kan

Grosse Zeigenort

und

Kleine Ziegenort.

Areal Uthräckning öfr den åcker som är upbrukat uthi Grosse Zeigenort sedan 1692, observerat är wed Revisions Mätning 1704.

		Ny åcker Morg: Rut	Preste åcker Morg: Rut
	Uthi Carecteren A.		
Aa.	2 stycken uthur betesmarken ψ upbrukat, är sandmyllejord besås så åfta som den gambla åckren Nämlig hwart annat åhr ... 270		
Ab.	1 stycke af Engen + d uptagit, swart mylla Sås hwart annat åhr ... 60	1 30	
	Uthräckning öfr Preste åckren som wed Revision är blefwen uthdelt.		
	1. Uthi Feltet A.		
Pa.	1 st: swart sydkänt och kallgrydig åcker Sås hwart annat åhr ... 195		
Pb.	3 st: af beskafenhet som åckren A och Sås medan tyda, Nämlig hwart annat åhr ... 270		
	Ny Preste åcker uthi felte A.		
P1.	2 st: af beskafenhet som den gambla åckren Pa och Sås så åfta ... 105		
P2.	1 st: urbetesmarken ψ upbrukat är god sandmylla som Sås hwart annat åhr ... 1		3 270
	2. Uthi Carecteren B.		
Pc.	1 st: af beskafenhet som B och Sås hwart annat åhr ... 285		
	3. Uthi Carecteren E.		
Pe.	1 st: swart jord sydkänt kall och Morstachtig åcker som Hall hwart annat åhr Sås ... 1		
	Ny åcker uthi Carecteren E.		
P3.	2 st: uthur betet ex Signa ψ är höglät Sandmyll som hwart 4 åhr Engång besås kan ... 2 60		3 60
	4 Uthi Carecteren J.		
Pj.	1 st: är af beskafenhet som åckren J och Sås hwart annat åhr ... 270		
	Po. 1 stycke öder Preståcker åfr samma beskafenhet som den upbrukte åckren P3. som och wäll kund uprödöäs och med den andra lika brukas inne Haller 150 Ruthen.		
	Summa	1 30	8 225

uthi Kleine Ziegenort är intet uphrukat ey=
Hehr nägt förandrat sedan förra Mätningen.

Matricula
Der Kirchen zum Ziege=Ohrte, ist Mater

Zum Gottes Hauce ist Belegen.

An acker gar nichts.

Eine kleine Wiese, die Stolle genandt, lieget am Papenwasser uf dem Strewitz; darauff man ein guth Fuder Hewes werben kan, gibt jahrlich ½ Rthlr.

Noch eine Wiese an demselben Ohrte belegen, und von einem guten Fuder Hewes, hat vormals gegeben 1 ℔ Wachß, ist itzo wüeste

Noch eine Wiese: brede die Wälle genandt, sogleicher gestalt wüste und mit Rohr bewachsen.

Provisores müsten darauff bedacht sein, daß sie wieder gereiniget und der Kirchen zu gute vermiertet werden können.

Höltzung

Ein Holtz St: Catharinen Bruch genandt, hart am Dörffe belegen, ist in, Ellern Holtz ungefehr 2 Morgen lang, und eine halbe morgen breit, daß gehöret dem Gottes hause eigenthümblig zu, diß Holtz sollen die Verstehern mit fleiß hegen, und woo es gehauwen werden kan, mit vorwißen den HH Beambten und des Pastoris Holtz darauß setzen und der Kirchen zu gute aufs teürste verkauffen, auch daß geldt davon zu Register setzen laßen.

Doch ist eine Höltzung bey dem Kleinen Dörffe daß Kirchenbruch genandt, welches ser außgehauwen sein soll, darümb die Verstehern darauff acht haben, und es aufs fleisigste hegen sollen, biß darauß Holtz geschlagen und der Kirchen zum besten verkauff werden kan.

Den Pastor sol seine Pfarrete von der Cantzel verwarnen daß sie sich sölchen Kirchen Höltzung hiefüro gäntzlich enthalten, und weder grün noch trö=ges Holtz daruß holen sollen, würde jemandt da wieder händelen, den soll mit hülffe der HH Beambten mit straffe, den Kirchen zum besten beläget werden.

Wüste stöele

Zu diesen Pfarre ist gehörig eine Wüeße Hauß städte, welche hiebe vor Joachim Chemnitz bewohnet, worauff ins künfftige eine Wohnung kan bebauwet und angefertiget werden für einem Emeritor oder auch einer Priester Wittwen.

Des Pfarren Unterhalt und hebungen

Zu dieser Wodeme sindt belegen unterschiedliche Kämpe.

1. die Kelber Becke ist von 3 ~~[illegible]~~ Einsoeth
2. daß Mittelfäldt ---- a 2 ~~[illegible]~~
3. daß Priesterhoffsiche - a 3 dt.
4. der Priester ohrt ---- a 3 dt.
5. den Lehnes Beck ---- a 2 dt.
6. den Bullenberg ---- a 2 dt.
7. die roße ---- a 2 dt.
8. die Gren ---- a 3 dt.
9. Simons Reggen ---- a 2 dt.

Wiesen

Die Fisker Höffe von zwey Fuder Hewes.
Die Priesterwälle von 2 Fuder Hew, ist Wüeste.
Die Garelen vom ---- ½ Fuder
Der Poggenpfuhl von 2 Fuder ist Wüeste
Die Catarinen Wiese von eine Fuder
Simons Kavelen von 2 Fuder.
Simons Wiese von 3 Fuder ist Wüeste.

Simons Rade Wiese von 3 Fuder ist Wüeste
Job langen Karlen a ½ Fuder Hewes
Hans Magelitzen Welle a 2 Fuder ist Wüeste
Sternberges Kavelen von 1½ Fuder
Die vorstehene müste darob sein, daß die Wiesen ausgethan und geworben werden, damit sie nicht verderben besondern vielmehr der H. Pastor daß Seinige davon bekommen müge. —

Datum Jasenitz im Kloster d. 28t Aprilis Ao 1664

(L.S.) Casser Detloff von Wulfen (L.S.) Jahan von Falsburg
(L.S.) Joakimmus Fabritsius D. Ficie Super regius

(L.S.) Falentinus Frieritsi

(L.S.) Joacimus Stökirk
Secretarius

Hammar

Areal Uthreckning öf:r Den åcker Som är upbruckat uthi Hammar Sedan 1642 Som observerat är Wed Revisions Mätningen 1704 —

				Ny åcker M.	R.
	Uthi Carecteren A —				
Bc	3 ß. urbetet upbruckat är Sandmylla, som licka med den gambla åckeren besås nämblig hwartannat åhr —	2	120		
Bd	2 ß. är Sandejord urbetet tagit och blifver hwartannat åhr Såt —	2	30	4	150
	Summa —			4	150 —

Bestrifning öf: det afshugna Stycket —

Mn	1 Stycke afhugit och afbrent land är 7 Morg: 240 Rut: hwillet åboerna Willia till åcker giöra, är Sandmylla Jochnågot mer sand, kan wid förßa upbruck twå åhr å slag säd draga, och sedan åhr om annat.				
MO	En ~~sänckter~~ sanckter fläck som intet upbruckas kan är 1 Morg: 30 Rut:				
X1	Af den gambla åckeren till hage ex: Kalftomt ~~lackt~~ lagt men kan enär de Willa upbruckas, ~~är 180 Ruten~~ A är 130 Ruten				
Q2	En Eng i et morß uprögd ~~Rockot~~ Roorors benänd som Mölnaren häfdar, och gifver till Hörtwaltaren derför 2 Gylen åhrligen.				

Den

Den samma Engen Säger Mol-
-naren sig för 2 åhr sedan
haska uprögt och säger han hwart
åhr 4 ~~foder~~ faß höö der uhr at
få. Engen är mycket
~~fängt~~ sande och måßachtig och
fast innehåld 2 Morgen 90 Ruten

Ryth

	Areal Sthrecning Öfr Den uti Ryth Sedan 169 Som Oberverat	Åcker Som är uppbrukat är wed Revisions Mätningen 1704		Ny åcker M:	R	Frest åcker M:	R
	1						
Lm	2 Stycken af Linngemon och Carec under wed en twär hand Dinp röda 9 åhr en gång besås	teren 59 klar Sand och sanden kan hwart 8de ecr	13 210				
	2						
Ln	1 ß: ur Sandebacken ex Carecteren som hwart 5te ex 6te åhr kan Sås	Pp höglant sandland	1 135	15	45		
	Sthrecning öfr Fräste Åcker Som wed Revision är blefwen uthdelter						
	1 uthj Carecteren f						
Pa	1 Stycke uthi warpsche Grunde af beskafenhet som f Sås hwart 3de åhr		3 —				
	2 Uti Carec b						
Pb	1 ß. uti Burfelt af beskafenhet som b är treslagig åcker		255				
	3 Ny åcker uti Carec. bex Burfelt						
Pc	1 ß. ur betett ex Carec: Mm uppbrukat är Sandjord och Sås så åffta som Pb nämblig hwart 3de åhr		150				
	4 uti Carec a						
Pd	uthi Strandcamp af beskafenhet som a är treslagig åcker		270			5	75
	Summa			15	45	5	75

Ostyrenning öfr. Fräste Engarna och Kyrcke Skogen Som Wed Revision är blefven uthdelt —

				Fräste Eng M: R:	Kyrkio Skog M: R:
	1 uti Carecteren a —				
P1	Wed Siöstranden belägen strand Engiger wid benämd något hård wald doch när siön sig häfver wat det der upstiger och Gräset skiämmer, kan effter åboernas utsaga åhrlig 2 ~~Fod~~ Läß höö gifva	1	150		
	2 uti Carec: D4 —				
P2	Wed Neuenwarps grent och Oldick belägen, är dy batten och mycket wåt som åboerna sägia tagra åhr kan gifva 2 ~~Fodr~~ Läß höö men ~~när~~ wata åhr intet ~~ett~~	4	180		
	3 uti Carec: B2 —				
P3	emot Lukows Grent wed siön och Nyhus är något ~~sängt~~ sand och kan effter bondrens beretelse hwart åhr 3 ~~Fodr~~ Läß höö gifva	1	165		
	Denna Engen berätar H:r Majoren Gerhard Rytfelt det hans Salig mor effter Pastorens anhållande skulle hafva byt för Engen wed Neuenwarps grent och Oldick och son ~~[illegible]~~ Majorens Mor da strax är blefven död och der på intet mera blifvit talt H:r Pastoren bäge Engarna häfdat och än häfdar				
	4 uti Carec B2 —				
P4	Wed samma ort doch nämmare at Gården af beskafenhet P3 kan gifva ½ Läß	75		7	270 ~~15~~
	Kyrckans Skog —				
Ka	är Ek och bockskog samt unga Talar ibland	69			
	Transport	69		7	~~15~~ 270

70

Skrivning öfver Fregatten Thetis Besättning och Inredning år

Styrka Utgift samt Utgifts-Belopp Specifikation

		Kapt Lieut:	Styrm Officer	Styrm Underbef	Kvarter Mästare	Båtsmän	Matroser	Summa
	Transport	1	1	1	1	1	4	9
KB	För nyckt Skeppar Erlen skog som var Brukad Aldre	1	1	1	1	1	4	9
KC	Vid Neuenwarps Grund och Skiärl är Riar Gehorst ingen skog nu Brukad	1	1	1	1	1	4	9
KD	Vid Neuenwarps Grund och Skiär är Gehorst ingen skog nu Brukad	1	1	1	1	1	4	9
	Summa	4	4	4	4	4	16	36

		Kapt Lieut: Equ	Styrm Officer	Styrm Underbef	Kvarter Mästare	Båtsmän	Matroser	Summa
	Transport	1	1	1	1	1	4	9
	Till Tienstgiöring är	1	1	1	1	1	4	9
	Uti Tienstgiöring är	1	1	1	1	1	4	9
	Summa	3	3	3	3	3	12	27

Uthrackning

öfver

Neuendorff – Fossberg

och Ine Nya Hollederien.

Areal Uthräckning Öfr. Den åker som är upbrukat uti Neuendorff Fossberg och den Nya anlagde Hollenderien staden Ukermüns 3 och ett nyåker Amptz sedan 1691. som observeras är ved Revisions Mätningen

Año 1704

			M.	R.
Ac	3	upbrukat af Fa uti Neuendorff är mest Klaar sand	3	135
Bc	2	upbrukat och af Fa lierblandat sandmylla	1	45
Cf	3	dito upbrukat af Fa är något sandigare än som Bc	11	150
uti fossberg Ae		Klara Sanden alt igenom 7 — 135. Afhuggen platz omkring åkern som läger upplöjas med tyden 12 m: 150.		
		Suma i Neuendorf	16	30

— Hollenderiet N: 1 — Hünerkamp

		ett stycke åker är Klaar sand	1	—
		Afhuggin skog som skall upbrukas till åker af samma beskaffenhet till Areal — 4 Morg. 90 Ruten		

— Hollenderiet N: 2 — Hünerkamp

—	—	Swart och Röd sand	6	210
		Afhuggin skog till åker — 2 — 180 R.		

— Hollenderiet N: 3 — Rehagen

		N: 3 har än ingen åker utan af Hugin platz där till som är mest sand altigenom — 1 — 240		

Amptz Hollenderiet N: 4

		Cultiverat åker, Swart sand	2	45
		Linungmark, emellan åkern — 1 Morg. 270 Ruten		

Beskrifning Ö:r den Nya Anlagde Hollenderien

N: 1 — Andreas Gönson Hafr: Bodt ett åhr, han Hafr: än 3 åhrs Frijheet, sedan gifr: han den första 2 åhren 2 rd:r, sedan som han Hafr: förtienskan efter.

2. Martin Glauw Hafwer Bodt i 9 åhr gifr: åhrlig åth Staden Ukermünd 5 rd:r

3. Borchert Blum gifr: och så mycket.

4 — Hans Grasvlees en anptz Hollendare Hafr: och bodt 9 åhr, han gifr: Amptet åhrl: 9 rd:r

Dessa åfwannämbde Byar och Hollenderier Kunna wäll här och där uti skogen något till åder bringa, men är alt med skor fallen skog och linnga bewäxt.

Belling

Areal Uthreckning Öfver den Acker som är upbrukat i Belling sedan Anno 1693 och observerad är wid revisions Mätningen Anno 1704 uthi May Maknad

				M.	Rd
	Uthi Feltet A. B. C. hwilkat hörer ~~Stoden~~ under ackerhaffet som hörer stoden Pasevalk ~~Pasevalck till~~ är uthet förändrliget.				
	Uthi Feltet E som hörer under Hospitalet i Pasevalck är följande att observera				
Ei	Kwenne Sandbackar i feltet E af ödesackren ~~K 22~~ upbrukade, ~~innehålla~~ saß alla 7 och 8 åhr		240		240
	I Feltet F som och hörer under samma Hospitall				
Fm	6 stycken Sandbackar af ödes ackren K 22 upbrukat saß 2 åhr efter gödzlen sedan ligger och hwilas en 6 åhr åther	3	270	3	270
Gp	I Feltet G				
Gp	~~Sandmylla~~ ~~oft slogen 20 upbrukat~~ saß och 2 åhr i slag efter giödzlen, sedan ligger det Nagra åhr tils det åther blyr gött	2	150		
Gq	Sanjord, ~~oft slogen 21 upbrukat~~ som kan brukas da hon nyß giöd 3 åhr efter hwar andra men sedan most ligia i				
	4 à 5 åhr efter Bönderns uthsago, och synes sa dant lyckmätigt. inhåller	4			
Gr	Sandjord ~~oft slogen K 19 upbrukat~~ något myllig saß som föregående stycke mehrendehls men kan ey sa ofta giödas	8	90		
Gs	Höglänt Sand~~mylla~~ jord saß alla 3 à 4 åhr med Rog sommar korn wille det ey draga	4		18	240
NB	hörer till Stadfeltet saß ett åhr om annat saswäll som den gambla ackern Summa			23	150
	Bönderna har der med ey att giöra uthan Radet förhyrer den kampen till en Heyderijdare		150		

Areal Utbreckning Öfver Kyrck Ackern i Belling

			m	x
	Feltet E			
K	tvenne Stycken af E 9 ~~af~~ beskaffenhet som Swart Sydlänt jord	temmel god innehåller saß och alla ahr	240	
Ka	3 Stycken wörder in wed husen bestående	af Mylljord saß ahr dett 3de ligger dett i trede samma beskaffenhet som Ek	3 240	
Kb	än 3 Stycken i samma Feld af beskaffenhet som Ek nagot sandig	arn saß sa ofta som feltet	2 120	7 —
	Feltet F			
Kc	3 Stycken af F k beskaffenhet som Sandmylla		5 30	
Kc1	än 3 Stycken af beskaffenhet som Fl af Klaar sand		1 120	
Kd	Höglänt blandat Sand och leer temmel god acker af beskaffenhet som Fi		1 240	8 90
	Feltet G			
Ke	Sandland ~~af Go upbrukat~~ nagot slätt af beskaffenhet som Go		1 60	
Kf	~~af beskaffenhet som Gf~~ är tallgrundig drager ey synnerlig Korn		1 120	
Kg	af beskaffenhet som Gm ~~tvo stycken~~		2 60	
~~Kg~~	~~Tvenne Stycken Ackerman~~ ~~af Gafenik~~ ~~gantz~~ ~~sandmylla~~ ~~innehåller~~		1 75	6 15
Kh	tvenne stycken nyacker. 270 Ruten af K19 upbrukat och 105 Ruten af K21 upbrukat tillsammans			
	Feltet H			
K 12.3	3 Stycken utgi Statt ~~landet~~ feltet af samma beskaffenhet som Df af Sydlänt mylla saß alla ahr		3 240	~~5~~
K4	af beskaffenhet som H		1	4 240

Präst Ackern är här intet ey heller finns nagon Kyrkio Matricul

Summa 26 45

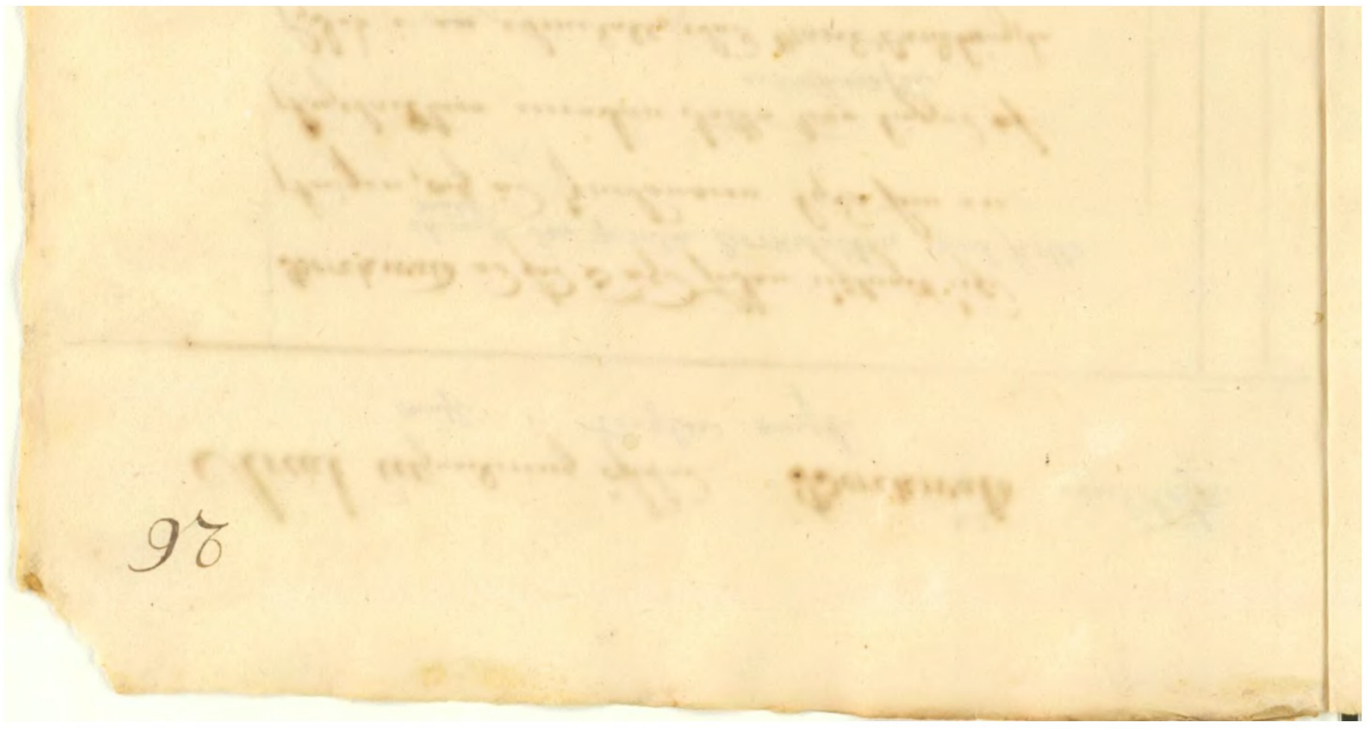

Borkwald





Areal uthrekning öfver Borckwald med Rothe mühl i Torglow ampt

	Borckwald är för 3 åhr sedan uptagit uhd slougen, ut med den gamla Borkwalden med Rothe mühl och är Inwanaren lyka som en slogwacktare emedan detta torp ligger af sydes i — Winckelberg wed ~~Marck Vandbergska~~ uckermarkska grentzen, hartill har han intet gifwet derföre Ackren är följande		
Aa	Sandmylla lerblandat saß alla åhr	2	90
Ab	Streng Sandmylla som dock saß åhren som förra		270
Ac	Mylljord als ett stycke afhuggit land som och lärer giöras med tyden till Acker imholler 1 rd 150 rut	1	150
Ca	Ängs är här till ingen, Vette är och knapp fiskewatten ey heller		
	Summa	4	210

Torgelow Ampt

Liepe och Mausorth

2 Neyensiendska Heyderyderij

Neuenkrog i uckermydet heyderyderij

2 Baurorth

2 Lindstetenbutten

2 Stahllberg

2 Kohlemöhl

uckerM: ampt

2 Neuhuus på Stoltenbergs egor med jägerbrück

4 Torgelow med des Hollenderijer

Areal Uthreckning Öfver den Acker som är upbrukad i Liepe sedan förra Mätningen Och nu med Revisions Mätningen Ad 1704. Observerad är

			M	R
Ca	Rekenne Tycken i feltet B af ödes: ackren	Da upbrukad handmylla treslägig	3	30
Cb	Ett Tycke i feltet A uhr Kalleskougen L,	som för lang tijd warit Acker, upbrukad består		
	aff Myllig Hord sydlänt innehöller		1	30
Da	Rekenne Kanpar och uhr Kalleskougen	L upbrukader hörandes till feltet C		
	är god Myllig acker som hafs ha ofta som	feltet		270
Db	Och en Kamp i samma felt Nagot sand	igare	1	120
ö	En Nörd som hafs med Kobbaak			135
		Summa	6	285

Här kan ännu en temmelig dehl ha wäll af ödesackren som Kalleskougen upbrukas
till acker, dock moste det braf giödas dy den samma består mäst af Mayer handmylla
1.2. Huus äro här tvenne nylig upbygde med No 1 och 2 betecknade
I No 1 Boor En som nu nylig hyttkommen och antagit Prästelandet at bruka
I No 2 boor En Förwaltare som och nylig hyt kommen och har 1/4 dehl af landet, dett
andra hafwa dhe 2 förra under sig

Areal Uttrekning af Kyrkackere i Liepe

		Acker M	Acker R	Ej M	Ej R
Ka	Nyß upbrukad Acker af Myllig Grund innehollen	2	240		
Kb	Gambal dito Vegge i feltet A	1	120		
Kc	Sandmylla uagot Mager i feltet C	3	240		
	Eng som ag kommer Kyrkian till				
K1	En Äng ved Ucker ath Forgelow grentz som uthi goda åss efter Bönderna's uthsago kan gifwa 24 Söder Höv innehollen at Ved sinn matningen med Ek betrekt.			8	
	Prästeland är Hård intget som Matriculen lärer wisa				
		8	60	8	

Areal Uhreckning Öfver Muusorth

Ett lytet Korp hwilket är sedan förra Mäthningen på Liepe ägor uhr, logen wed Gräntzen ath Belling uptagit och upbrukat

				Acker m	Acker x	Äng m	Äng x
	Aa	Kwenne Tycken temelig god Myllord	3 90				
	Ab	Sandmylla	8 60				
	Ac	Sandland	1 270	13	120		
Da		Är en Äng som aboen här upbrukat, men tagit henne under sig; Der uthi kan bärjas	4 à 5 laß höö som höö-ahren äre till			2	90

Nota

Ackren har här tils ey legat i nagra wißa att aboen måst satt den samma alla åhr, honom i 2 felt eller slag hwilket i sinnet ännu en gang så mycken Acker all styr drager han så när som hus-

felt ~~slag~~, i dy det warit att för ringa, hädan ath säyer han sig wilja bruka wäll kan anga, emedan han har efter hand att upbryta steur; 3 Pension gifr han 8 rdr

Summa 13 120 2 90

Areal Utrechning Öfwer Heydrijderijet Neüensund

Ea	Är god myllig acker som saß hwart ahr —	2	180
Eb	Nagott mehr sträng och sandig		270
	Äng är här ey mehr än tillförende		
		3	150

Öfwer
Baurorth

Neüenkroghs Heydrijderij i ampt Uckermünde

Uthi Heydrijderijet Nyenkrog och
på des Sekd är sedan förra Mätningen
ey dett ringeste förändrat, hwarken
till Äng eller Acker

Areal Utrechning öfwer den eya Ackren i Baurorth under ampt Uckermünde

Ga	Sandland saß hwart andra och tredie ahr		180
Gb	Sandmylla saß alla ahr — —	1	240
Gc	sträng sandmylla dito saß och som förra —	*	270
	Deße ofwannembde stycken äre bort		
	under Eckerna som stad jempte den		
	gambla Ackren upbrutne		
		3	90

Acker kunde här wäll mehra upbrukas
Men inwanaren gifwer före att honom
blir ey efterlatet at afhugga Eckerna
hwilka sta honom där till mens
Äng är och kan ey mehr uthrögas än
förr wart

Areal Utrecknings Öfwer den sedan förra Mäthningen i Lindsteten Bullen upbrukade Acker

Ca	Är ett lytet stycke in wed huusen bestaende af god Sandmylla		240
	NB Acker stycket ~~Ba~~ C hörer Landtradet		
			240
	Eksted von Coblentz tice derest han latet upbbygia ~~sig~~ en stuga som hans underdanare boor uthi kan ey synnerlig mehra acker upbruka		

Areal Utrecknings Öfwer den Nya Ackren i Stahlberg

Ba	En kamp in wed huusen af Mager sandmyllig Grund inneholler	1	150
Bb	Nagot bättre Mylljord hwaruthi saß gemeenlig tobbaak — —	—	180
		2	30

1 52

Areal Utrecknings Öfwer Kohlemöhl som är uptagit sedan förra Mathningen uthur, lougen emellan Forgelow och Holenderyet Stallberg ligiandes wed Ücker; är afmätt 1704.

under Ückermunde

		acker		Ang	
Aa	Sandland som dock saß mehrendels alla ahr, stundom blifwer wäll en par Morgs ligiande i träde da han ey hinner göda det — —	13	180		
Ab	af samma grund dock mehr höglänt	1	60		
Ba	Teppor in wed huusen som dehls saß dehls plantas med Tobbak — — —		180		
Ca	En äng hwar uthi han säyer sig kunna fa 8 laß höö, Men mig tycks da hon blifwer all uthrögd och kommer rätt i bruuk hon wäll, kall kunna gifwa 30 laß	—	—	9	240
	Arboen Hunter Ludwigh Petzel hwilken gifwer 10 rikr i pension förnthan all ander styr				
		15	120	9	240

Areal Uttrekning Öfwer Ett lytet torp som sedan förra Mäthningen uppa Stoltenborgs Ägor strax wed Jägerbrück ar upprukat bliser gemeenlig kallat Neühuus. och ligger alt så öster om bäcken Randow.

Aa	temelig good Sandmylla som fåß alla åhr innehollen	1	60
Ab	Nagot mehr Hoglandt och Magrare	2	180
Ac	sandland fåß alla åhr dahan hinner det gioda	4	210
B	kahl trää och Hemblegarder 150 Ruth		
	Aboen heter Jacob Völcker hwilken har warit der i 2 åhr frij, har och ännu 4 frijåhr innan han gifwer nagon pension eller skyr		
	Äng kan han wäll upgiöra till En 10 a 12 fuder		
	Acker kan och afwenwäll en temenl. dehl upbrukas		
		8	150







Areal Uthrecknings och beskrifning Öfver den Acker som uthi Forgelow sedan förra Mäthningen Ao 1693. är upbrukad och nu wed Revisions Mäthningen 1704 observerades

					Skattes bondracker m	r	m	r
Ma	Ridderland 4 Stycken bestaende af Sandig	grund på östre sydan om Ulker	12					
	belegne utur tallskogen upbrukade	haß ett ahr om annat	12	270				
Mb	1 Stycke dito på westra sydan nagot mehr	myllig äfwen wäll uhr slogen						
	upbrukad haß hwart annat ahr		6	240	19	210		
Na	~~Bonde~~ bondracker land 5 Stycken är mager sandmylla	hwilket haß så ofta man hinner						
	dett giöda Nemblig hwart 2 och tredie ahr	inneholler	6	150				
Nb	Kallgrundig sandjord uhr slogen upbrukad	är nu första gangen sadd	8					
Nc	Kallgrundigt land wed wägen att Muggenborg	haß och ett ahr om annat	5				19	150
	Här i Forgelow kan och blifwer ännu	mycket land upbrukad så wäll på						
	Ridder som ~~Bonde~~ bonde feltet att uhr slogen	som dock i fordna tijder warit acker,						
	Grunden är öfwer att sandig och	kallgrundig: dock är att märkia det						
	Wonderna understundom af gamble Ackren	wäll nagra kamper later liggia da						
	Ihe anträffa nagot nytt som bättre	är						
	Präst och Kyrkio acker är här intet							
		Summa			19	210	19	150

Hreal Uttyrecknig öfwer Hollenderjet Katzenberg som ligger på Forgelow ägor

och wenstra sydan om Ucker är för 5 åhr sedan af en wyd namne Marten Besekow

uhr skogen uptaget Gifwandes hom mnarl i Pension 12 rifr all annor styr oräknat

haar ester egen berättelse man haft 2 frijåhr

Ba	Mager Sandmylla	13	270		
Bb	Nagot bättre dito	6	240		
Bc	Mylljord	2	60		
Bd	Nyß uphalat som ännu ey wärit såd är mylig grund — — — —		240	23	210
	denna acker är meß att skogen ij upbrukt.				
	Ny äng är här nitjet, men uti ampts ängen wed Ucker här aboen till nagra				
	laß som honom af amptman är tilldeslt				
	Ackern är här all 2 stögig. Mehr acker kan här ey synnerlig giöras ey heller				
	hinder aboen att cultivera mehr				
				23	210

Areal Utbreckning Öfwer Große Herrenkemp som sedan förra Mathningen
af skogsrothen uptagen och beboos nu af en wed namn Jacob Kitzelback
Gwilken gifwer ärlig i pension 7 rifr alla andra uthgifter oräcknad som han ey är sig före

Aa	Sandmylla temmelig streng och Mager som uthi torra och ey dragar Synnerlig korn imeholler	18	240		
Ab	Nagot bättre dito	9	60	28	—
	denna ackr är all af skogen ej upbrukt. Ackren är här öfwer att 2 slägig Grunden är här öfwer att sandig dy lärer här ey mehra upbrukas Äng har denna Aboen intet kunde dock wäll uthröja nagot der det blef wa honom efterlatit af hans grannar dy boskaps bete är för knapt.				
				28	0

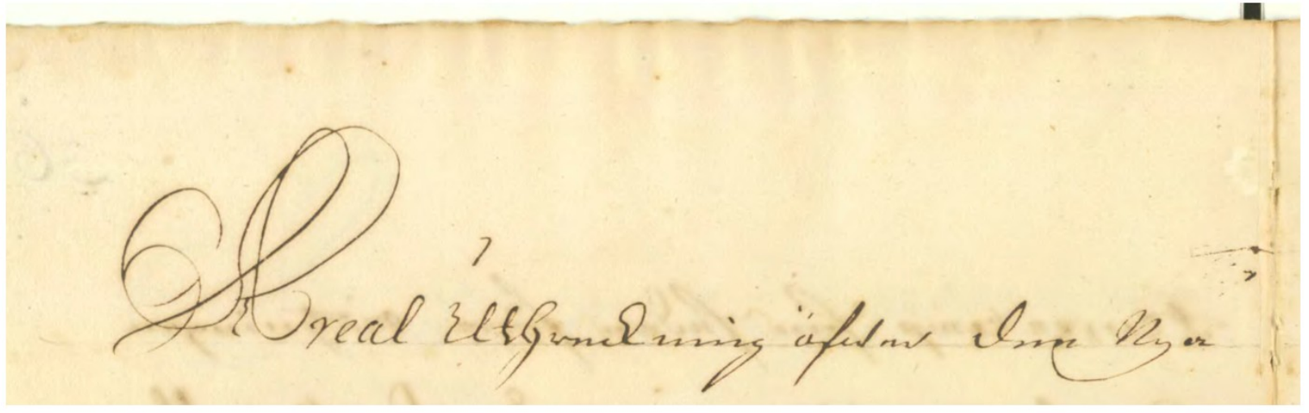

37.

Ackren som på de 10 hollenderijer i Forgelow

Ved Revisions Mastningen 1704 befand

Potsnas nummer			m	r
Num 1	B1	Sandmylla Fass mäst alla åh	2	
~~A2~~				
~~A~~ 2	B2	Sandmylla dito	~~1~~	285
~~A~~ 3	B3	dito	1	60
~~A~~ 4	B4	dito		120
6	B6	dito		60
8	B8	Sandjord	2	225
9.	B9	alt Sandiord	3	~~7~~
			~~12~~	~~210~~
			10	220

Torgelow Ampt

4 Hohen Stoltenborg

4 Dargitz

4 Schonwald – Küenkrog och 4 Hammelstal

4 Jasenick

4 Grosse och Kleine Hammar

4 Rothemöhl

4 Tiarhoffeb.

Areal Athreckning Och Beskrifning Öfver Öde Acker som sedan förra Mätningen 1693 är upbrukat uthi Hohen Stoltenborg och nu wed Revisions Mätningen Anno 1704 observerades

		M	R	M	R
Ba	Är uthur Rallesköngen, Cum signo ♀ wed Papendorfs grentz, upbrukat: hafs 2 åhr i slag och ligger 3:dia är mäst sandgrund dock något lehrblandat hörer Förwaltaren till den andra dehlen af förberörde Ödes acker som ännu ligger, lärer och med tyden upbrukas	16	30		
Dc	Lehrblandat mylljord i feltet D af ödesackren ⊙ upbrukader 3 schlägig acker — —	6	60		
	Den öfriga ödes ackren under samma Caracthag i samma felt lärer och efter hand upbrukas.	~~6~~			
Cb	Lyrmylla i feltet C och af ödes ackren ⊙ upbrukat är 3 schlägig acker	2	120		
Cc	Sandjord i samma felt ett stogen ♀ och ödes ackren ⊙ upbrukat — — — —	4	60	28	270
	Ödes ackren ♀ wed Blomhagens grentz består af Sydlänt sandmylla kunde wäll upbrukas der han ey till bete nödwändigt nyttemåste				
	En ödetompt är sedan förra Mätningen upbygder här i Byen Summa			28	270

Areal Uthreckning öfwer Kyrkackern som wid Revisions-Mätningen befans i Flohen Stoltenborg

				Kyrkacker M	Kyrkacker R	Präst Acker M	Präst Acker R
Kc	Sydlänt Sandmylla i feltet D aff beskaffenhet som Db	2					
Kd	Twenne stycken i feltet C bestaende af Sandjord som Ca	2	120				
Ke	God Myljord i samma felt wid Dargitz gat beleget aff beskaffenhet som Ca	2	60				
Kf	Nedrig belegen Myljord i feltet B i stycken aff beskaffenhet som Ba	3					
Kg	Sandmylla aff beskaffenhet som Ab	5	150				
				15	30		
	Denna ofwannembde Kyrkacker ligger ey i något hufwen schlag, utom bestar af wissa kampar här ogdär i felten är dock öfr alt dreyschlägigt						
Ki	Eng som ligger wid och omkring Kyrkackern Kf lärer wäll mästedehlen med tyden giöras till acker, innehöller 4 Morgen 150 Ruten av aff beskaffenhet som Ki			1			
	Präste Acker						
Pa	Präste acker är i denna By ey mehrän En kamp el wördtin wid husen af 1 Morgenland Acker i feltet B beleg aff beskaffenhet som Ba						
	Summa			~~20~~ 15	~~[illegible]~~ 30		

42

Beskrifning öfver den acker som sedan förra Mätningen

ähr upbrukad uthi Dargitz och wid Revisions Mätningen 1704 observerad är

			M.	R.
	uthi Feltet A			
Ea	är 6 stycken bestående af lehrmylla magot sanblandat [illegible] upbrukat		4	240
	den ännu ligiande ödes acker i samma felt kunde äntl wäll upbrukas			
	men som den mehrendels består af höga sandbackar dy löhner det ey mödan			
	I Feltet B			
Fb	är uthur Kallestougen (sub signo F) upbrukad består af Sandmylla brukas dock			
	äfwen så ofta som feltet innehöller	6 240		
Fbh	Twenne backar i samma felt af ödes ackren upbrukade	270	7	210
	Feltet C			
Gc	3 stycken höglant sandmylla dreschlägig [illegible] upbrukat	2 60		
Gd	dito lehrblandat till en del ett stogen upbrukat	2 30	4	90
	Jemna Kalleskogen wid Jasenick grenst kan till en dahl wäll upbrukas hinnerlig			
	wid grentzen är blandat Sand och lehrmylla men ätter wid ackern dogen han			
	intget dy det är man klara sandbackar eller Foss Erde som Bonderna kallat			
He	I Feltet D 3 sma flecker wid ackeränderna Fassalla ähr, äfwen som Feltet af ödes		1	30
	ackren 120 kuten det offriga af betet Cb upbr			
	Summa		17	270

Areal Uthrekning öfwer Präste ackren uthi Dargite

	Uthi Feltet A		
Pa	2 stycken Good Leermylla eft blaffenhert som A	14	
Pb	Tvenne stycken dito nagot sämbre och eft blaffenhert som A	11 60	25 60
	Feltet B		
Pc	Lehrmylla tennmelig god acker eft beflaffenhert som Ba	6 120	
Pd	Nagot Sandigare dito eft beflaffenhert som Bb	14 210	21 30
	Feltet C		
Pe	Högländt Sandmylla eft beflaffenhert som Cb	9 180	
Pf	Mehr Lehrblandat eft beflaffenhert som C	4 150	14 30
	Feltet D		
Pg	god Mylljor som Faß alla ahr, eft som beflaffenhert som D		6 210
	Summa		67 30

Areal Uthrecknung öfwer Kyrkaackern i Gargitz

	Feltet A			
Ka	God lehrmylla dreyschlägig ackerst beskaffenheit som A.		8	210
	Feltet B			
Kb	Leermylla ast beskaffenheit som Bb	2 120		
Kc	Nagot sandigare dito som Bb.	2	4	120
Kd	Sandmylla ast beskaffenheit som Bb	2 30		
Kh	nys uxbrukt acker ast slagen 81 bestäer ast sandrig	75	6	225
	Feltet C			
Ke	Mager lehrmylla som ca	180		
Kf	Hoglänt Sandmylla som cb	5 180	6	60
Kg	Mylljord		6	150
	Summa		30	
			28	45

Areal Utbreckning Ofwer den Nya Ackren i Schönwald

				m	a
	uthi fellet A och B är inthet	förändrigt mehra än twenne			
Da	sma kampar af slogen e uppbrukade bestaende af temmelig god	sandmylla dreslägig acker innehollar		1	150
Eb	I fellet C twenne stycken lehrmylla god andra af betesmarken f uppbrukat	dreslägig acker, 45 Rutjaf slogen E dåb	1		
Ec	är af ödes Ackren D uppbrukat god sandmylla nä	got höglänt saß lyka med feltet C	11 30	12	30
Ed	3 ß Sandland som dock i wata ahr drager gott	korn, ligger i slag med feltet		1	90
Ee	af Betesmarken F myllhord nyß uppbrukad			2	15
Ef	Ett stycke som i lang tyd warit brukat till	Bete men är nu giort till acker är			
	mager sandmylla saß saßom detta blifwer	giött till Nembl. hwart 3die ehr fierde ahr		8	180
			Summa	25	165

Areal Utbreckning Ofwer under Ackerwärket Schönwald Kuenkrog som är et torp

				m	a
Fa	Lehrmylla något mager bär lyckwäll stiort	korn da hon blifwer giöd, är af Betes			
	marken F, som dock i fordna tyder synes haffa	warit acker, uppbrukat saß hwart			
	annat ahr under Tundom och hwart tredie			4	90
Fb	Sandmylla är af ödes Ackren D uppbrukat	saß ~~af~~ som ~~firegående~~ fa		3	90
			Summa	7	180

Areal Utreckning öfwer den sedan förra Mäthningen upbrutne Acker i Korpet Hammelstall som och ligger på Schönwalds Ägor

			M	R
Aa	Högländt sandmylla som dock haß 2 ahr i	slag och ligger tredie ahret träde mineholler	8	60
Ab	Nagot Nedrigare och mehr lehrblandat	haß och äfwen som förra i wißa slags	17	120
Ac	Sandmylla som i ahr första gangen	är sådd	8	150
Ad	Nyß upplögt land som ännu ey wardit	besatt, synnes dock wara god grund sandmyllig	3	120
		Summa	37	150

Nota

Ackren är här temmelig Mager, och hinna Inwanarna ey giöda honom som sig bör, uthan da nagot tycke ey kan draga mehr söka de sig en annan ort som här är god rad på den de i stället upbryta som ey uthan stoor möda förrättes på swenskt maneer i det de swedia landet först och harka lytet rog der i sedan andra ahret plöga de det. 3 Bonder äro som hafwa acker, 3 äro och inhyses som hafwa bygt sig sina huus No 1.2.3 hafwa ungefär 1 koo och paar Swijn hwardera. Lauter Swenskt folk.

På sielfwa ackerwärket Schönwald kan ey synnerlig mehr acker upbrukas, men i de underligiande torp Saßom Nyenkrog och Hammelstal kan ännu wäll en temmelig dehl upbrukas uhr slogen, men Inwanarne gifwe förr att Boskaps bete hindrar sådant.

Real Uträkning öfver Beskrifning öfver Jordar inom Sidan förra Mätningen i Dasenick upbrutna Åkrar

Uthi Fältet A

Da	Åkrarne Nyodlan Sandmylla af Nutidsmarken 5	upbrutet Pass lyda med Fältet	1	120	
Db	Åkr Nyodlan Som Mossenamn upbrutet af ödel	ackrum Da 225 Kuter dito öfrige 5 Slag	1	265	
	mer af sagt Qvarter och Pass Intet andra		1	265	5
	Nota Ofvanmälde Mölnarn boor i Belling Gård	i Dasenick för 3 Pass Sidan upbygt en Qvarn			
12.	Vallad Qvällemöhe, och Gård kostar Omyntnämnde	att upbryta Ackrarne för allmänt utsäde			
	gifvelse i pension 24 rdr för Qvarnen allena				
Dc	3 Nyodlan Åkr Slogen 9 upbrutet Sandmylla,	Passbyalen som Fältet A	2	90	5 175
	Fältet B				
Ea	3 Nyodlan Åkr Slogen 9 upbrutet Sandmylla	Ifrånslägig Åkred	2	180	
Eb	5 Nyodlan Åkr Ackrum Da 258 upbrutet Sandmylla	Klar Sand som Bönderna säga sig ny mycket än			
	gödsla 15 Pass Qvarn för, och tyckes mig att	de säga 10 Pass förmycket innefatta	12	150	
Fa	Nyss upbrutet Åkrar som inom stod i förra Afsändra	Fältet Gödsel nytte nogot af 1 Fält, men Pass			
	Fält 2 Pass i Slag och liggande Tondir, Fast Bönderne	säga detta Pass Gödsel finnes Pass man, ödt och			
	åfven som alle Ackrar Gård i Gården Innehåll	mager Sandmylla	9	210	24 240
	Nu för tiden Voro Här man 10 Böndr men tillkommande	Åkrar Gödsel detta Pass man 4 Tide Pass Gård			
	en Hel Gård Åkr Gödsel upbrutet om så många	manar Går, Kosta Qvarn Pass Summa			30 115
ox	under detta Tredimt åren inlijdare som nyligen sig Gård Gårdsatt och bygt sig Gård				

Areal Uthreckning Öfwer Kyrk-Ackern i Sasenick

K1	Sandland som ey synnerlig korn dragar synnerlig i torra ass i feltet C belegen och er ass beslaffenhes som Cb	1	60
K2	Nagot mehr myllig och bätre i feltet A belegen ass beslaffenhes som Ab.	1	100
K3	Sandmylla och i feltet A in wed husen som AC	1	270
K4	God dragande Sandmylla i feltet B ass beslaffenhes som Ba.	2	120
	Summan	7	30

Präste Acker

Präst Acker är här ey till finnandes som Kyrke Matriculen lärer utwisa

Nota pa Sasenicks ägor har ampts Inspectoren Ingerman upbygt ett Tegelbruck som dock ännu ey sa wyda war färdigt att han kunnat bränna nagon gang, betäckt med o

pa Heyderydarens 2ne Kampar i Surkrog är intet föränderliget eller upbrukat utgan pa stadt feltet i Belling har han en Kamp vide

Areal Uthrecknings öfwer den sedan förra Mätningen i große Hammar upbrukade Acker som observerades wed revisions Mätningen 1704.

Feltet A

Aa God Sandmylla som efter gödzlen saß 2 ahr och ligger sedan åtter till des det blifr giött igen, ~~[illegible]~~ ~~ett sogen Ga och Gb upbrukat~~ — 2 60

Ab Mager Sandmylla som dock saß äfwen som förra, ~~ett sogen Ga upbrukat~~ — 2 240

Feltet B

Dc Sandjors som och saß 2 ahr i slag efter gödzlen — 4 270

9 270

Här kunde fuller ännu en dehl af Rallemohn giöras till Acker, der åboen mäckta med att holla så mycket wed mackt med gödzel

NB är en Kyddegård som innehöller ungefär — 60 rutten

Kleine Hammar

Ea Äro 5 stycken Kringom och i felten alla af enahanda jordemohn nemblig Sandmyllig, saß 2 ahr i slag och ligger tredie — 3 240

NB. F är en platz som Möhlnaren hafwer uthuggit till Engs innehöller 8 Morgen Acker lärer här ey mehra upbrukas, men Äng torde wäll med tyden nagot röyas

Areal Utrekning öfwer den sedan förra Mätningen i Rothemöhl upbrukade Acker

				Acker M	Acker R	Kohltepper	
Ca	Sandmyllig acker brukas i 2 fläge		245				
Cb	Nagott strängare dito	2					
Cc	Mylljord		150	3	95		
	Fierhoftet						
	Fierbrännaren hafwer uthrögt en kamp i Rogen hwar uthi han sade sig kunna saa 16 skiepper besser af Jordemoss hoch Jemeholl som följer						
Aa	Högländ Sandmylla saß alla ghr	3	130				
Ab	Nagott mehr sydlänt och Myllig dito	3	10	6	190		
C	Kahl och Humblegardar	1	210				
	Hunsen hafwa de och ändrat och sta de inom No 1 2 och 3 uthwisar						
				9	225	1	210

Uthräckning af Eggezin

och

Tiärbräunerit

Upbördslängd

Den Tolfte Compagnie uppbördad i Eggezin Socken 1692 Åhr observerad och förrättad

Lefvers mätningen 1704

									Ej Tillökt	Tillöverat	Ej Tillökt
									Tillöverat	Ej Tillökt	Tillöverat
									Ej Tillökt	Ej Tillökt	Ej Tillökt
									R. D.	R. D.	R. D.
					Uthi Tractat A						
Ad. 11	11	Uthi Åker är upbördat i stycken Signa Fä och är den nyss									
		är den uthi Tractat Ad mensk Jordan af 6 barad sådan sänd									
		skall Gär och där något Lenoblandat							26	270	
Ae	2	Uthi Åker är mycket blandat sådant						af 6 upbördat	3	135	30
					Uthi Tractat B						105
Bc.	1	Uthi Åker är mycket blandat sådant							1	15	
					Uthi Tractat C						
Cf	14	Uthi Åker är mycket Ler sådant uthi underliggande						(upbördat Fb)			
		Intill Ängar Uthi Ad är något blandat med Lera							31	90	
Cg	6	med Uthi Ängar, är sådant blandat mycket med och upbördat af 6 tunga							2	210	35
		Uthi Åker med Kärr är blandat									
16	4	Uthi Åker är upbördat af 6 stycken Fb är mycket Lera sådant							4	180	
		Kyckeädet som med Rätten är befriat från Tull									
K1.	3	är af 6 af Bästa Sort Jord som den gräfver i Åker Ab Ofsike							5	270	
K2.	4	Uthi Åker mycket sådant Gär och där något Lerblandat							9		
K.	2	med Uthi Ängar är 6 och 2 Uthi Ängar som Lera							1	30	
											16
K3	5	Uthi Åker som är öfver Liggia uthi stycken						Fä af 6			9 150
		N: Intet som är tilvaxt med ⊡ är af 6 Liggia							Summa		
		stycken och skall med Intet förrän göra							74	16	9 150
		tiell ädet i Åker är mycket Lera sådant 5:150.									

NB: Sedan den förra mäkningen hafwer
sig en Fjelbonde till boendes gift: som hafw:
bodt här 2 åhrs tijd men nu forst har han
bygdt sig ett Nytt huuß som på Cartan tecknat
fins: Bonden Namn är Christoffer
Schönberg —

Beskriffning Fr. Mützelborg och Ahlbeck
1704.

Ethi desse åfwan nämbde Bjar fans med
allingen nyåker, utan den gambla åkren
war här och där uti bägge Bjar med
småt allebuskar bewäxt.
Ellist hade Fräsen ett stycke åker
uti Ahlbeck som Schultzen brukar, är
till 4 skippers insäde.

Ellist är har uti Ahlbeck ett Eiär brenne=
rie anlagt Neder wed den begge åker=
stycken Bd: och warder trem ganger om
åhret bränt, där före gift: han 12 rd om
åhret — till ampt Ükermünd —





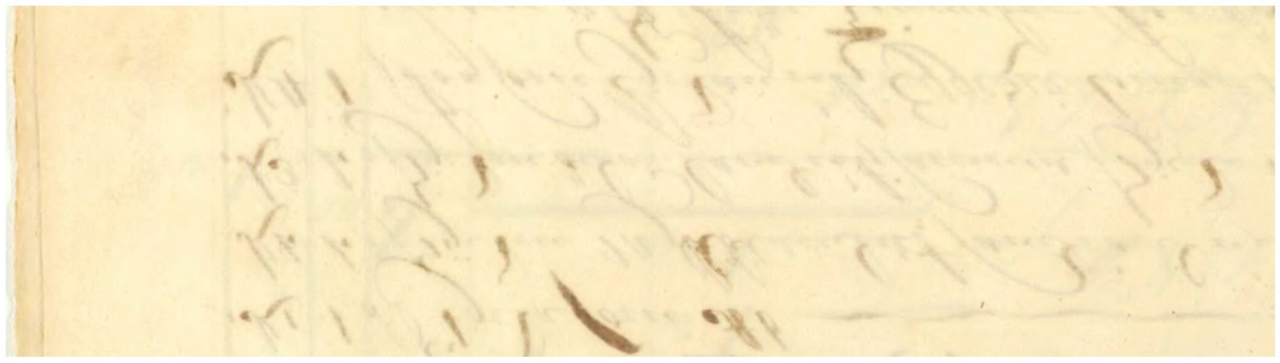



Förteckning på den Södra Com
mon som är upbruten uti Gumnitz Åker 1692. Com offer-
verat år uti Revisions Männingen Anno 1704

									Alltöverst	Rör	
									Rör	Stora	
									Rör	Små	
									M. R	M. R	M. R
A	f	5		Rör	Den	är	upbruten	uti	A	Da	Alleenadt	sandjord	—	2	3	120
A	g	2		Rör	Den	emot	Åker	sand	—	—	—	—	—	—	9	285
A	k	1		Den	A	Rör	är	upbruten	uti	B	2	—	—	—	—	3	225
A	l	2		är	upbruten	uti	A	B	sand	med	Cystaher	bemängt	—	—	—	6	105
															13	135
B	c		NB:	Gumnitzer	åbor	Gata	uti	Rör	Den	är	uti	Lemke	Rätt	Ret			
				är	Grimm	Gärdtie	—	—	—	—	—	—	—	255	—		
C			och	Den	äng	uti	samma	Rör	lydet	af	—	3	mor	—	255	—	
C				Den	Del	uti	Eggezin	uti	Rain	Nat	Schützche	Gata	Rod	å	Den		
C		2	uti	Gumnitz	är	tie	Aredl	—	—	—	—	—	2	morg	—	60	Ruten	

Förteckning på Eggezin
Öden och Rod som Rör Den uti Eggezin på Gumnitze Rätt Gata K

K	1		Rör	Den	som	A	b	—	—	—	—	—	—	—	1	60		
K	2	1	Rör	Den	Mittelmädt	sandjord	upbruten	af	B	2	gjör	—	—	1	60		2	120
K	3	1	Rör	Den	Öden	Landstig	samma	Rör	Den	—	—	—	—	—	—	—	1	210
K	4		Rod	som	Rör	Den	uti	Eggezin	Comen	till	B	Da	Rör	är	etti			
			genom	ett	Stein	Kimmer	Rod	är	—	—	—	Aredt	—	—	28	—		
K	5		uti	Db	ditto	—	—	—	—	—	—	—	—	—	46	75	74	75
													Summa	—	—	13	135	2 120	75	285

NB: En platz af skogen Da är Nederhugg
och afbränt, som och skall upbrukas til
åker men är mest baar sand. 5:m 1

Ellies Kunde här wäll giöras mehr åk
här och där utiskogen, men är mäst a
parten alt igenom klara sanden.

Sedan 1692. Gaf:r sig här en bonde till bo
des gif:t som nu Gaf:r bock här i Gumnitz
6 åhrs tyd. Hans Namn är Jacob Carste

Bönderna här uti Gumnitz berättade m
att den Eggezinska här utur dätta fält
ängiar alla åhr emot 37 ex 40 Höölas
bortföra; och dessa bönder där emot kna
så mycket som den sitt fää wintern uth
fodra kunna, hwar öf:r den sig mycket
beklaga att dem förnär skier.



Areal Utgräckning Hr. Hollenderien Duns

Kleine Duns Alte Torge och Hollenderiet N: 4 öfr. nyåker den åker som är upbrukade den 1692, som observerat är wed Revisions mangen 1704

				M:	R:
			1 K: Duns har intet mehr Nyn en Koppel af 2 morgl: — 30 R:		
H:	3	N: 2 K: Duns är upbrukat af Sig: — Cb ut Klaar sand		4	150
M	1	3	Alte Torgelow är Nyåker upkat af samma Sig: som åk: an Nambdt står mest Klaar sand till Areal	3	225
Q:	2		Hollenderiet N: 4 har Nyåk upbrukat Cb ar god sandblandat leermylla till Areal	4	180

Den andra Hollenderienna med all ingen åker giöra tyderas land är mest utwora Eeker om Kring bewäxt; Men N: 4 och N: 5 wäll än utaff den Platzen Sig: O som är afsagit där till tiena tydett så gott som den Nya åkern till Area 10 Morgl: 180 Rutens

Hemb: N: 4 — 9: — } å 6 uff eins
N: 5: 1: 180 }




Mordbruch.

Areal Utrecknings öfr den äcker som är upbrukat uthi Mordbrück. Sedan 1692 och observerat är Wed Revisions Matningen 1704.

			M	R
	Uthi Fältet. A.			
A2.	1. Stycke ~~vidrig~~ sidfänt sandmylla afwetesmarken Gg upbrukat så hwart annat ahr	1 „ 60		
A3.	1. Stycke höglänt sandland afwe skogen Gg upbrukat blifer och hwartannat ahr besåt	5 „ 90	6	150
	Summa		6	150

Warland

Areal Uthreening Öfr Den Jeter Som är Upbruckat Uthi Warlad Sedan 1693 Som Oberat är Wed Revisions Mätningen 1704

				Ny åcker M:	R:	Kyrckio åcker M:	R:
	1 Uthi Carecen A ex Langrygen						
Aa	1 Stycke ur betet och Carecteren Gg, är Swijdlänt Kall och moraß-achtig iord Sås åhr omannat	—	105				
	2 Uti Carecteren C ex Vulfskul						
Cd	3 Stycken ur betet och Carec: Gg Sanord som på somblige ställen så grund iord at der en Tjhand Dinptkiörs röd och Helwit Siösand Synnes Hwarpåen intet Wäxer besås Hwart ~~annat~~ 3de 4de åhr	1	55				
	3 Uti Carecteren G ex Ets						
Gh	2 Stycken ur betet och Carec: Gg Sanmylla Sås åhr omannat	—	180	2	40 ~~30~~		
	Uthreening Öfr Kyrckio Åckren som Wed revision ableschen uthdelt						
	1 Carecteren V						
Ki	1 Stycke Swartmylla och något elgrudigt af Engen V ex bruckat besås Hwartannåhr	—	75				75
	Summa	—		2	40	—	75

K2 En Eng som kommer kyrckan til
är något maßachtig hwarmya bonde
som bruckar hemme sager sig när
Tårlåhr är 1 foder höö bärga kun
men i wåt åhr ungefar 1½ foder höö
Engens storleck är 135 Ruten —
Signa ☉ Ett stycket af hugit och
afbrent land af beskafenheet som
Cd: är 165 Ruten hwilket Aboerna
Tänker med det snaresta upbruck

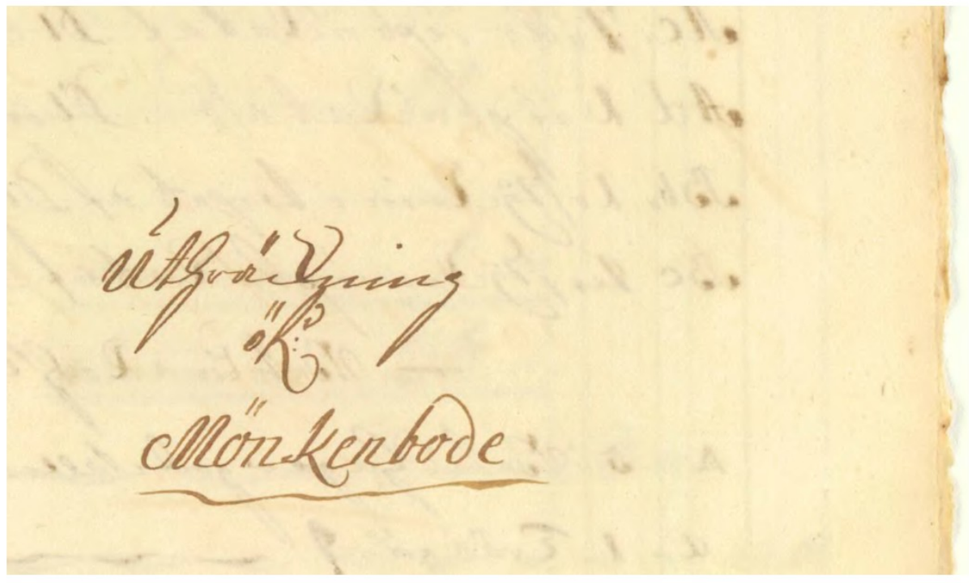



Areal Afräckning af den Acker som är upbrukat uti Mönkenbede sedan 1692 som Observerat är ved Revisionsmätningen 1704

			Nyaker M. R	Betes hagar M. R	träa och kåhl gårdar M. R
Ab	1	Stycke upbrukat af D1 leerblandat sandmylla	3 . 135		
Ac	7	är upbrukat af D1 är något lättare än som af wannambde Ab	17 . 150		
Ad	1	upbrukat af D1 mest klaar sand	12 . 255		
Bb	1	stycke in i torpet af D1 är klaar sand	— . 195		
Bc	2	stycken upbrukat af D3 swart sandiord	1 . 180		
		— Betesmark och kåhl gårdar — — Suma	36 . 15		
A	5	Betes hagar god wallmarkz bete	— . —	2 . 45	
a	1	Träägård	— . —	— . —	[illegible] . 60
b	5	stycken kåhl gårdar	— . —	— . —	1 . 165
				2 . 45	1 . 225
4	2	stycken Nederhuggin skogh till åker af — 2 Morg 210 Ruten			

NB: Sedan förra mätningen äro här 4 nya hafstellen bygde 2 halfbonde hafst och ett Cossaten ställe — Deras Namn äro som föllia.

N: 5 — Jochim Pantzenhagen } halfbönder —
6 — Jochem Schütz }
7 — Lorentz hintz — Cossat

2 En skiippar som seglar då och då åth Strahlsund han gifv: för sitt ställe som han boor på Vrdrom åhret.

uthrädning
öfr

Grambin och Zarowmühl

Areal Afschräckning öfr Den Åcker som är upbrukat uti Prambin och Zarowmühl sedan 1692 — Kyåker som observerat är wed Revisions mätningen 1704 —

			M	R
A3	1	åker lycka in uti 2 Byen god mylla ord är upbrukat af Sig: 2	—	210
A4	1	upbrukat af Sig: D1 swart sandiord	1	75
B1	1	Klaar sand upbrukat af D1	3	120
E	3	Swart sandmylla upbrukat af D1	7	285
F	1	är upbrukat af D1 är altigenom mest klaar sand blif: hwart 3die åhr med Rog besåd	24	45
		Summa	37	135
Ÿ	1	Ryckt Kyåker som Mölnaren kommer till uti Zarowmühl är upbrukat af D1 swart sandiord	1	270

Sig: ⊙ är af Huggin skog som skall upbrukas till åker, men är af samma iordmahn som F. 13:m 180. R.

Dett Ryckt som fins betecknat med Sig: □ är i ämn linungmark syntes wäll tienlig wara till Cultur är med Några små tallar biörkebuskar och linungbewäxt. till Areal: ~~[illegible]~~

11 m: 270 R.

NB.

NB: Sedan förra mätningen hafr: Schultzen
Sahn sig här till Boendes gift: är en
Halfbonde, Herter Fridrich Schönberg
Mölnaren uti Zarowmühl hafr: bygd
sig en Saag gwarn som hafr: warit fer
wåhr, gifwer hwartåhr 100 rd:r til
Amptet från den tyd hon war ferdig.



Fraal Afgrecning öfr den Acker Som är upbrukat uthi Varsin Sedan 1693 Som observerat är wid revisions Mätningen 1704

			Nyacker M:	R:
mr	18 Stycken utur bettes marcken och Carecteren H 47 upbrukat är slät sandland om hwart 5 rd 6 åhr en gang Såd	20 90	20	90
	Beskrifning öfr det afhugna ödet Summa		20	90
No	2 Stycken är ~~afrugöt~~ ofthugges och afbrent som åboerna Lancka till acker giöra är och man slät sandland och är 1 Morg: 210 Ruten			

Fraal Afgrecning öfr den Acker Som är upbrukat uthi Albrechtsdorff Sedan 16 Som observerat är wid revisions Mätningen 1704

			Nyacker M:	R:
Lm	1 Stycke urbetet och Carecteren f är Sandjord och 3 slägig acker	3 180	3	180
	Beskrifning öfer Kyrkt Brucket Summa		3	180

Kl Kyrckio Bruck består af 9 Morg: 240 Ruten och är med hasel och wide Busk bewäxt.



Münkenberg of Münkenberg Hrvg.

Beskreiftning öfwer Prest- och Kyrkeäckren uthi Münkenberg och Münkenberg krog.

		M.	ß
	Prestäckren uthi Münkenberg är wed förra Mätningen uthdelt och finnes under Caracter Fo.		
Pb.	Prestäcker uthi Münkenberg krog som nu wed Revision är uthdelt, är aft beskaffenheet som Ez nembligen sandblandet Leermylla des innehålder är	1	90
	Kyrkeäckren har uthi Münkenberg krog är wed förra Mätningen blefwen uthdelt, och finnes under Caracter Fy.		
Km.	ett Kyrkebruk emellan Münkenberg och Münkenberg krog som nu wed Revision är uthdelt, bestäär aft medelmattig tallskog och unga ekar des innehålder är 41 morgen 180 Kuten	41	

69




Lukow



Areal Ostbrecning öfr. Den Lucker Som är upbruckat Uthi Lickow Sedan 1693, Som Observerat är Wed Revisions Mätningen 1704

				Nyå Åker M:	R:	Nyå Engar M:	R:
Ah	2 Stycken ur betet och Carecteren H 34 är	Sandland som hwart 4 dr åhr kan Såss	195				
Ai	1 St: af Engen och Carec: 5 2 är Swart	mylla mågot kalgrun=					
	digt kan hwart annat åhr besås		105				
Ak	3 st: Wed Warsins Grent utur Liun	genoarna och Carecterer=					
	=na H 44. H 45 och H 46 ur brodd är höglant sand=	land som hwart 4 dr åhr					
	en gång Såss kan		8 105				
Al	1 st: ur betet och Carec. H 47 är sandl=	and som hwar 3 dr åhr Såss kan	2	11	105		
	Ostbrecning öfr. De Nys uprögde Eng=	ar Som Wed revision äre					
	blefne befund	ne					
Bb	2 Stycken för 8 åhr afrögde äre san	ke och Dyacktige samt					
	med Widebuskar bewäxte kan	åhrlig 1½ Fåss höö gifa	1 90			1	90
		Summa		11	105	1	90

Utstreckning öfr Präste och Kyrckio Åckren i Lukoco Som wid revision är blefven Utdelter

				Prest åcker M:	R	Kyrk åcker M:	R
		1 Uti carec: ne feltet A					
Pa	2 Stycken af beskafenhet Som Ag		1 30				
Pb	1 st. Som Ah		45				
Pc	1 st. som Ai		90				
Pd	1 st. som An		45				
Pe	3 st. som Ak		1 150				
Pf	3 st. som Af		3 150				
Pg	1 st. som Ae		105				
Ph	5 st. som Ac		3 120				
Pi	1 st. som Ad		165				
Pk	2 st. som Al		180				
Pl	2 st. som Am		270				
Pm	3 st. Som Aa		2 285				
Pn	1 st. Som Ab		105				
		Ny åcker uti feltet A					
Po	1 st af Engen och carec: 7 är Swart kalgrundigt		90	16	30		
		2 Uti feltet ne carec: B					
Pp	1 stycke Som Bc		2 90	2	90		
		Kyrckio åcker uti carecteren A 2 18:120					
Ka	1 stycke af beskafenhet som Ae		150				
Kb	1 st. Som Ac		90				
		Ny åcker					
Kc	1 st Urbetet och carec: H 34 är Sand land kan hwart 3:de åhr Sås		1 220			2	210
		Summa		18	120	2	210

Ostbrunnung öfver Preste Engarna och Kyrcke Stogen Som Wed revision är blefwen utdelter —

				Prest Engar M.	R.	Kyrk Stog M.	R.
	1						
P1	2 Stycken Wed ~~Torget~~ byen något ~~sämkte~~ samla men dock god wäxt och kan efter berätelse alla åhr 1½ ~~Loder~~ laß gifwa	2	75				
P2	Wed Neuenwarp see nedrig af elal Wext nämplig stackut Treblad gres kan åhrlig 1½ ~~Loder~~ laß höö gifa	1	240				
P3	Wed Ryths grentz Strömwisch benämd för 8 åhr utrögd är mycket sankt och dyig kan ½ ~~Loder~~ laß höö hwart åhr gifa		210	4	225		
	Kyrckans Stog —						
K8	Emelan Grosse Bruch och Neuen Kawel beläget är medel mätig Tallen Stog som till Timmer intet Tienlig	30				30	
	Summa			4	225	30	

Beskrifning öfr Ödet
1 uti Seltet A

P 9 1 Tycke kommer Preßen till har för
Warit åcker men nu ödelagt och
kan wäl upbruckas doch intet Port
fruckt bar ty det är en höglant Sand
backa och är 105 Ruten.
A M uti betet och Carecteren H 34 i år
afhugit som bonden Tänker till-
kommande åhr upbrucka är Sand
land och Tycks kunna hwart
4de åhr en gång Såb är 135 Ruten

Vogelsang och Bellin

Areal Afthrecning öfr den Acker som upbruckat är uthi Vogelsang sedan 1693, som observerat är wid Revisions Mätningen 1704

				Nu Acker M:	R:
Ab	2 Stycken kommer Adelsmännen till ur betet och carecteren H 37 upbruckat och warder Scheffer in camp benämnd är sandland som hwart 4de åhr en gång sås kan	3	255		
Bc	4 Stycken kommer Forwaltaren till ur betet och carec: H 37 är sandland kan hwart 4de åhr sås	4	165	8	120
	Summa			8	120

Areal Afthrecning öfr den Acker som är upbruckat uthi Bellin sedan 1693 som observerat är wid revisions Mätningen 1704

				Nu Acker M:	R:
Ab	1 Stycke ur betet och carecteren H 37 är sandland som alla 3 åhr en gång sås kan		210		
Ac	1 Stycke wid Neuendorffs Gretz ur betesmarken och carec: H 37 är sand och något lerblandat jord kan alla 3 åhr en gång besås	12	30	12	240
	Summa			12	240


C
AB
BC





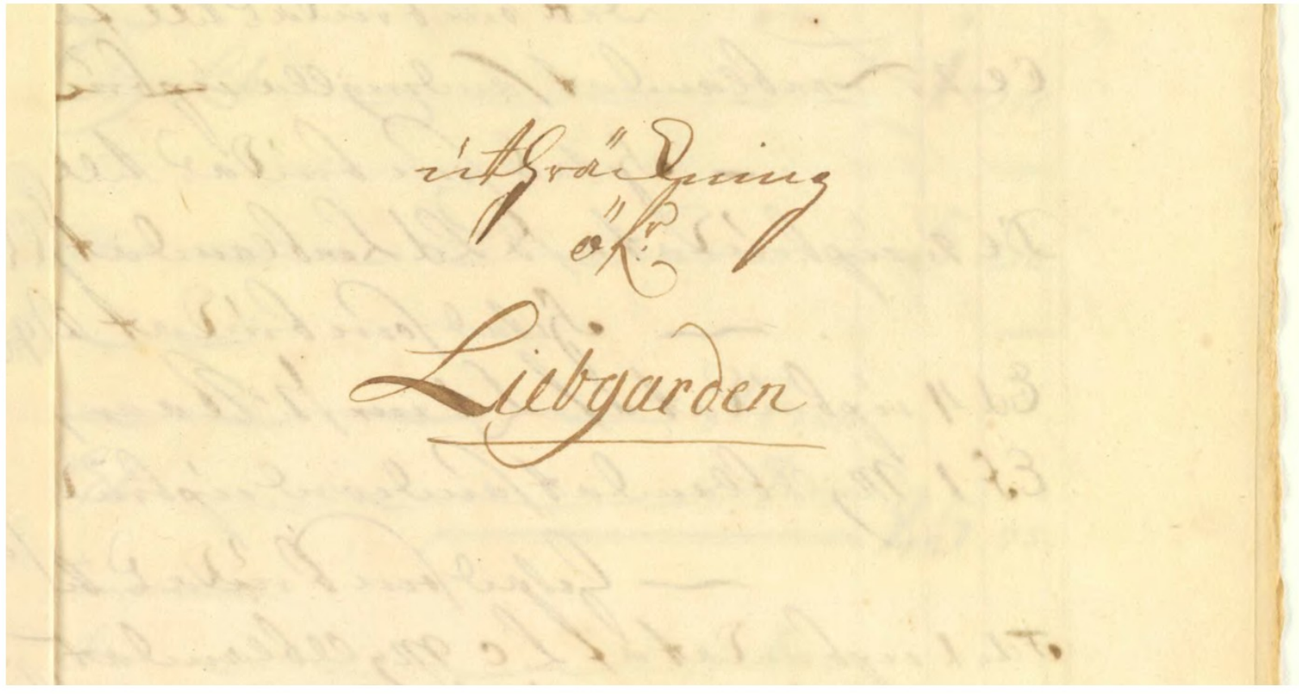



Areal Uthräckning af den Åcker som är upbrukat uti Liengarden sedan 1692 som observerat är med Revisions mätningen 1704

				Nyåker M. R.
		Uti Fältet B brukas till fält B:		
Bc	2	Leeblandat sandmylla upbrukat af Ld	21 „ 120	
Bd	1	ditto upbrukat af Le	2 „ 135	
Be	1	upbrukat af Ld mest Raar sand lytet myllblandat	8 „ 255	32 „ 210
		Dett som brukas till fältet C		
Ce	2	Leeblandat sandmylla upbrukat af Sig: Lb	„ — „ —	1 „ 150
		Hvad som brukas till D		
De	2	upbrukat af Ld Leeblandat sandmylla	„ — „ —	5 „ 210
		Hvad som brukat till E		
Ed	4	upbrukat af Ld mest Raar sand	17 „ 240	
Ef	1	Myllblandat sandiord upbrukat af Ld	7 „ 135	25 „ 75
		Hvad som brukas till F:		
Fd	1	upbrukat af Lc Myllblandat sandiord	4 „ 90	
Fe	1	upbrukat af K Svartmorig sand.	1 „ 15	5 „ 105

Denna åkern brukas med den gamla äfver all så det goda som onda uti sin läge.

NB: Dettar betecknat med Sig: □ är af Huggit till åcker, mest baar sand. (5 morgn 270 R:)
Dett som är betecknat med Sig: ⊕ Runde för nödskull wall upbrukas, är lning och tallskog bewäxt, fins wäll här och dar några sandbackar och stanka ställen som intet duga.

Summa — 70 „ 150

Den Kya Böndernas Kampnoff
— Beskafenheet —

Ledan Año 1692 Hafwer sig 5 Heelbönder
Här till boendes gifft, Ey den äckern som
Forwaltaren Har Hafft Hafa den sig en
millan uthdeelt —

7 — David Elert Krögare och Bonde.
8 — Hans Prang Bonde
9 — Fridrich Grap den gamblaforwaltar
— Son Brukar äcker som en fullbonde
10 — Martin Pitzner Bonde —
11 — Christian Zirke Bonde —

Oldewarp —

Skreal Ostbrecning öfver den Ocker Som är upbruckat uthj Oldewarp sedan 16 Som Observerat är wed Revisions Mettningen 1704

					Ny Acker M:	R:
Lm	Utur betes marcken och 1 Carec: 9 wed Sandland som hwart 6te el: 7de åhr	namn Sunntabod är klart Sås Kan	1	30	1	30
		Summa			1	30

Ostbrecning öfver Kyrcke Ackren Som wed Revision är beleswen Uthdelter

					Kyrke Acker M:	R:
		1 uti Carec teren A				
KB	2 Bycken är af beskafenhet som A			240		
		2 uti Carec: D				
Kc	1 ß. Som D.			270		
Kd	1 ß hwar på Krögaren af Kyrkan för men nu Tänckar igen lösa och gifit är, af beskafenhet som D.	några åhr har Tagit Penningar, redan en dehl af Penningarna	1	60		
		3 uti Carec F				
Ke	1 ß. är och på samma sätt som Kd Ziee Kyrkan sätt, och blifer Ziee Cyla med Kd inlöst är af beskafenhet Som F			255		
		Ny Acker	2 3: 225.			
Kf	1 ß: ur betet och Carec: 9 är Sandland	Som hwart 5te åhr Kan Sås	1	150	5	75
		Summa			5	75

Ostbrecning öfr Kyrcke Engarna och Kyrcke Brucken
Som wid Revision är blefwne Uthdelte

			Kyrcke Engar M:	R:	Kyrcke Brucken M:	R:
	1 uthi Carcteren N					
K1	Wid Grosse Hass stranden uti Eckwich belägen är för Penninger till Kyrkan Pant-sat Wilkor, så snart som de betales till backa tages, är något nedrig kan alla åhr 1½ ~~[illegible]~~ laß ~~der~~ Höö giska	240				
	2 uthi Carcx					
K2	6 Kyrcken wid Neuenwarp see och uti Campsee wiischen belägne är något nedrige och skäl ot Gräswext och kunna de alla till Hopa efter Åbo ernas beretelse åhrlig 8 ~~Loder~~ laß Höö giska	5 „ 30	5	270		
	Kyrcke Bruck					
K10	Wid Neuenwarp see och Vogelsangs Grentz Hoppengarten benämd är med aflar och här och där med Tallar bewext	138				
K11	Wid Grosse Hass Dirwike benämd är med Hasel och unga Ekar bewext	32 210			170	210
	Summa		5	270	170	210

Kg är ett Stycke land som kommer Kyrckan till är med
Tallar bewegt, kan och wäl upbruckas till åcker
men är klar sand som skall 6te eller 7de åhr besås kunde,
och är af innehåld 165 Ruten

Det åcker Stycket som är med Carecteren C beteknat
Dewekecamp benämbd Hörer till jasnitz och gifver der
bäge Bönderna som det bruckar till jasnitz der före åhr-
lig 2 rd.

Twen, hwarest är ingen Acker upbrunn,
kat sedan Anno 1698: efter första Math-
ningen, som da skiedde, Warandes ag-
at anser, till Cultur mest otianligh=
den der wid liggiande ödes åker: hwilken
i förra utrickningsboken nog utdeelt og beskrefwen
är.

Areal Uthräckninghe over Kraftåkeren uthi Cultiverat Odeß Iwen, som uthdeltes 1704 wid Fissions mäthningen.

			Åker: m:	r:	Åker: m:	r:
	Fäldtet A:					
Pa	3 st: uthi A a.	5: 30:				
Pb	2 st: uthi A b.	3: 240:				
P.c.	1 st: uthi A c.	—: 120:	9:	90:		
	Fältet C:					
Pd	3 st: uthi D c. ä.	—	1:	60:		
Pe	3 st: uthi C c. ä.	3: 60:				
P.f.	2 st: uthi C d.	3: 270:	7:	30:		
	Fäldtet B:					
Pg	af odes åkeren G.f. uprunkat ä.		—:	45:		
P.h.	Item odeslandh uthi G f.		—	—	—	150:
P.i.	4 st: uthi B a. ä.	3: 150:				
P.L.	2 st: uthi B b: ä.	—: 90:				
P.k.	3 st: uthi B g. ä.	3: 60	7	—		
Pm	1 st: odeslandh uthi I.m. ä.		—	—	4	210:
	Summa		24:	225:	5:	60:
	Item det åkerstycket d.a. hörer ah Prästen ꝛc, hwars areal finnes uthi General uthräckninghen. — nembl. —	3: 150.	3	150		
			28	75		

Duckerow.

Areal Uthrechning öfr den acker som är upbrukat uti Duckerow sedan 1692 och observerader Ved Revisions Mättningen 1704.

I Uthi Feltet A.

A3. 3 st: nys upbrukat acker består aff myllig sandjord, warder så ofta som feltet besådder — 3 „ 270
Denna följande upbrukte acker är till en deel mycket sandig, och efter han är utom ordinarie fälten eller slägen belägen, warder han allenast sådder hwart 3de åhr med Rågs Nembl.
när Mittelfält eller B hwarder sådt med råg och efter det är det minsta slaget tages denna
sandiga ackren till hielp.

B3. Mager och löös sandjord hwarder allenast sådder hwart 3de åhr med råg, är aff ödes
ackren E. upbrukat — 36 „ 90

B4. Medelmättig sandjord något myllig, kunde wäll för des godheet skull såås i 3 släge men
efter dät är så widt afflägt at det intet kan giödas, och sedan ligger dät i betes-
marken at om det ofttare skulle sås än den sandiga ackren måste detta Aparte
instängas hwilket och stor onkostnat fodrar altså hwarder allenast sådder hwart
3de åhr, är aff ödesackren E. upbrukat — 17 „ 120

B5. Mest klar och löös sand af G2 upbrukat såås och hwart 3de åhr med råg — 8 „ 120

B6. Sidlänt morig sandjord aff ödesackren E. upbrukat, kan allenast såss hwart tredie
åhr med råg — 5 „ 270

B7. Sidlänt morig sandjord aff G3 upbrukat — 3 „ — 71 „ 60

Summa — 75 „ 30

Real Uträkning öfver Prästen
Uti Revision år 1[illegible] uppsatt.

						Prästen ödet å	
						Prästen å	
						Morgärder M : R	

d 7 Septembr 1705 Hafwer Pastoren
J Ducherow på Chartan dyrligen uppe i Kongl Commission
utwyst syna Egentel gamla Fräste Åkerstycke,
som af ålders skolat hört Pastoratet til
och äre på Chartan med sign + betäcknade
Nembl.

	m.	k
af Pa + 2 snå stycken	1:	140
Pb + som i förra uträckningen		120
Pc + 1 stycke	3:	40
Pd + ut supra	1:	240
Pg + 1 stycke	5:	180
Pf + 1 stycke det Nordeste	4:	
Pi + sönnantil med driften	1:	270.
Pi + norr med Num. 18 att i tu delt stycke	—:	—: 280.
Pk + 1 stycke nästan gerad under N°: 19.	1:	
	20m:	70:r

altså beyr öfrigt bonde åkern som
Pastor under sin Cultur hafwer

uti	Pa in A1	2:	220.
	Pc: A1	11:	80.
	Pe B2	5:	90.
	Pf B2	—:	255.
af	Pg B1	7:	45
	Ph C1	3:	80
	Pi C1	13:	215
	Pk in C2	—:	240.
		45	35
		65	105

Areal Uthrechning af Kyrkaxren som utdelter är Und revision 1704.

			Kyrkaxren m	Kyrkaxren ß
	Uthi Feltet A.			
Ka.	2 st: af beslaskenheet som A1	1 „ 270		
Kb.	som A2	„ — „ 60	2	„ 30
	Uthi Feltet B.			
Kc.	som B1	„ — „ —	1	„ 150
	Uthi Feltet C.			
Kd.	2 st: som C1	1 „ 270		
Ke.	2 st: som C2	„ — „ 255	2	„ 225
			6	105

Verte.

Om ödes ackrens beskaffen Heet.

Ea. Ödes ackren wed Busow och Rossins grentz är någet sydlänt med biörk, haßel, ahl, och unga eker bewäxt hwilken är meste delen till acker dugl. undan tagandes några nedrige fläckar hwilka ej så noga kunna utdeelaß men kostar stoort arbete, denna acker att upbruka är ——— 124 2.10

Eb. ödes ackren i hörnet wed Rossins grentz består aff temel. god grund men är med stoor skog bewäxt, at ingen kärer någen mödan anwända den att upbruka, i synnerheet efter den orten för dåt första är mycket widt afflägen, och för det andra kostar stort arbete den att upbrytta ——— 92. 2.70

Ec är någet sydlänt aff sandig grund med smat lung biorkebuskar och tälleskog bewäxt, aff denna ort kärer en deel först upbrukas fast än han intet mycket inbringar så kostar det ej hel: så stort arbete den att upbrytta men hnad näst in till ängen wed Radeburska grentzen beleget, är mycket sidlänt och till acker odugl. doch när han ~~är giord till acker~~ ~~kan intet ofstare än hnart 3 die åhr sås~~ ——— 132. 12.0

Ed. består af temel. god sandmyllig grund hnarest skogen för 2 åhr, är aff huggen och utrögder at den skulle upbrukas men (efter han sedlärer gördes legat) är nu åter igen mest med nug biörkeskog bewäxt ——— 6. —

Ee. är hoglänt mager sand med smat lung och några tallebuskar bewäxt, ~~och~~ efter det kostar minst denna ort at upplöga kärer han innan kort upbrukas, dock

	när han är i Cultur, kan intet ofta	
Ef.	är små sandbäxer som aldrig blivit	
	af ödeb äxrne afdragab	
Eg.	är mycket tydlt med små Timmy af	
Eh.	liggne i botnb jagru kan intet mistab	
	äxrne dyglig	
Ei	tydlig intorig sandjord till Cultur	
Ek.	är af mycket tydlig, tillväxer ofruktan	

Büssow

Areal Sträkning öfr. den åker som blefr. upbrukat uti Bussow sedan Ao. 109 som observerat är wäd revisions Mätningen Ao. 1704

uti fältet A.

A.F. 1 stycke af leerbeblandat jord i farorna med busk bewäxt och sydlänt beläget af ödes åkren Ed utplögdt — I 100

uti fältet B.

Be 2 st sandjord naget sydlänt och i farorna med buskar bewäxt af Ee utrögdt — I 100

uti fältet C.

Cd. 1 stycke af naget strenge lera är mycket sydlänt så at höst och wår skall stå watten där öfr af ödes åkren E utplögt — I 150

Om Ödes Åkren

Ea naget sydlänt och jämpliggiande gräsig mark af strenge lerig grund hwarpå skall efterutsago stå om wahrtyden mycket watten så at det ej kan till åker upbrukas, och som innwanerna brätta kunna de det omöjl. ifrån beetet minsta, är och gott beete

Eb mycket sydlänt gräsig mark got bete och till åker aldeles otienlt. står öfr höst och wahr fult med watten.

Ec sydlänt god gräsig mark af lerig grund med buskar bewäxt och skall höst och wår stå där öfr. stort watten och till anseende kan det omöjl. till åker upbrukas där det icke bleke fult med gräcker ignom gacket och då en del där af till åker kunde brukas

Ed och Ee mycket sydlänt gräsig mark med alle biörke, tömme och wid buskar samt nagra talle ibland wäd Hugwitz och Duckerows änt belägen består af strenge lera och ibland sand beblandat grund, skall så höst och wahr öfr. med watten så at här kan intet till åker upbrukas ämnast till bete,

Laggendorf

Areal Sträckning öfr. den åker som blef: upbrukat uti Kaggerdorf sedan Ao. 1694 som observerat är wid Revisions Mätningen Ao. 1704

uti fältet A.

A f. 6/7: Myllhord naget sandblandat af Da utplögde — 2 225

uti fältet B.

B g. 1/7: Myllhord lytet sandblandat af Da utplögt — 150

B h. 2/8: naget sydlänt och kallgrundig sandjord naget myllblandat af Da utplögt — 5 — 120 — 5 270

uti fältet C.

C g. 1/7: sydlänt sandjord kaltgrundigt land besåss hwart 3:de och 4:de åhr ibland af Db utplögt — 2 30

Om Ödes åkren

Da och Db är öfr. alt mycket sydlänt med kunt lung men mera gräs bewäxt skall och alt wara mycket kaltgrundigt och till åker ej synnerx tienx men till beete tienx:re och grunden är mest aft klar sand

Dc Med lung bewäxt sandd. alt igenom med kaffegroper ej till åker tienx.

Df. Sydlt gräsig mark mycket kalgrundig och till åker otienx men gott bete.

Dh 2/8: sydlänt gräsigt bete tienx:re till eng än åker aft denna ödes åkren, synes wäll lyckmätigt at den otten som ligger nedan före presteakren skulle höra till Pastoratet men Pastoren Prætenderar allenast där af D14 som mehaller 3 M: 26 ½ k. hwilket bönderna ändock giöra honom strydigt.

Nota Prest och Kyrkaker är wid forra Mätningen blef: utdelter och finns Prest åkren med No. 4 och Kyrkakren med No. 11 på chartan betäcknat

En Uy bonde wid namn Martin Bernt hafr. antagigt en ödes kompt uti byen emellan No. 6 och 8 hwarest han allenast en lada upbygt hafr.

10 225



Barschow

melius olim

Bargeschow

Areal-Vermessung der Feldmark Barschow

Grenzen angrenzender Ortschaften

Ao 1694 von Observatore Lind

Ao 1704 von Observatore Lind

		Morgen	Ruthen
	Barschow		
	Nach Osten		
A4	1 Hufe 2 Landt auf einem Sandberge		
A5	1 Hufe 1 Sandberg		
A6	1 Hufe 1 Sandberg		
	grenzt an Lange Ecke		
	Nach Süden		
B3	1 Hufe 1 Landt auf einem Sandberge		
	an Lange Ecke und Woserow		
	Nach Westen		
C4	3 Hufen 1 Landt auf Steinig Sand-		
	Areal-Vermessung der Feldmark		
	und revisions Messungen		
	Nach Süden		
Pa	1 Hufe 1 Landt von A1.	1	90
Pb	4 Hufen von A2.	2	195
Pc	1 Hufe 1 Landt von A3	1	100
Pd	1 Hufen 1 Landt auf Sandberg von	1	205
	Summa	6	150
	Summa Summarum	22	6 150

Grenzen angrenzender Ortschaften

Ao 1704 von Observatore Lind

		Morgen	Ruthen
	Nach Osten		
A1	1 Hufe 1 Landt	1	90
A2	4 Hufen	2	195
A3	1 Hufe 1 Landt	1	100
	Nach Süden		
B3	1 Hufe 1 Landt auf einem Sandberge		
	an Lange Ecke und Woserow		
	Nach Westen		
C4	3 Hufen 1 Landt auf Steinig		
	Areal-Vermessung der Feldmark		
	und revisions Messungen		
	Nach Süden		
Pa	1 Hufe 1 Landt von A1.	1	90
Pb	4 Hufen von A2.	2	195
Pc	1 Hufe 1 Landt von A3	1	100
Pd	1 Hufen 1 Landt auf Sandberg von	1	205
	Summa	6	150
	Summa Summarum	22	6 150

Gnewentzin

Areal uträkning öfr den åker som blefn upbrukat uti Gnwentzin sedan 1694 som observerat är med revisions Mätningen 1704.

			ny åker M.	ny åker R.	Kyrk åker M.	Kyrk åker R.
		uti fältet A				
Aa	2 styken mylljord litet sandblandat sydlänt beleget, mycket kalkgrundigt, alt öfr med stenar [illegible]		2	30		
		uti fältet C				
Ca	Ett styke mylljord naget sydlänt och kalkgrundigt af F. 2 utslögt		4	–		
	Areal uträkning öfr kyrkåkren som med revisions Mätningen är utdelt blefn					
		uti fältet A.				
Ka	Ett styke som A	90				
Kb	Ett styke nyåker	45				135
		uti fältet B.				
Kc	2 styken som B		–	–	–	150
		uti fältet C.				
Kd	Ett styke som C		–	–	–	60

Om Öder Åkern.

E Oestar af mycket sydlänt och kalkgrundigt land, fult med stenar, Ey till åker synerligt men till bete kiencare

6 30 1 45

98:

Rosenow

Real Stradning öfv: Inne som blefwe upförtaxt uti Roscnow
sedan Ao. 1694 som observerat är uti Hions Mätningar Ao. 1704

		Uhr: V.	Pr Uhr V.	
		M. R.	M. R.	Pr Uhr
	uti for A			
A4	3 p/ Uhr Inne sedan Lars Blecwedt opförd uti 3 sexlingar uti E uti Log^t —	3	60	
	uti for B.			
B4	2 p/ Uhr Inne uti Inne A4 ofwan Inne förd^t — — — — —	8	30	
	uti for C			
C4	4 p/ Uhr Inne sedan ingat upförd^t uti tw:ne Lijtar Inne förd^t — —	—	240	
	Real Stradning öfw Uhr Inne sedan revision aflagde uti Lotten			
Ka	1 p: uti Log Inne ofwan Inne C. — — — — —

12.

2 75

Rosenhagen

Areal uträkning öfr. Kyrkaken uti Rosenhagen som med revisions Mätningen är blefne utdelter.

		Kyrkaken M:	R:
2.	Blyfet styke med Rosenows grant af beskaffenhet som 63 nembl. strenge leergård	—	17½

Ellies är här uti byen ingen aker upbrukat sedan förra Mätningen.

Hvad öder åkren E angår består den af mycket sydlänt gräsmark till åker alldels otienl.

127½

Bogwits

Areal Utrechning öfwer den som är upbrukat uthi Bogwitz sedan 1694 och observerat wid Revisionätningen 1704. N:o 29 och 30 Octob:

Kyrke acker M: R

Uthi Feltet B.

B4. 3st mager och Loos sand som allenast kan såårt 3de a 6te ohr aft ödes ackren X1 upbrukat ——— 5 „ 30

Uthrechning öfr Kyrkeackren uthi denna som wid Revision är blefwen uthdeltern.

1. Feltet A.

K1. 3 stycken aft beskaffen Heet som A1 ——— 2 „ 165

2. i Feltet B.

K2. 2 stycken som B1 ——— 1 „ 240

K3. 1 stycken som B2 ——— „ 105

K4. 1 stycke som B3 ——— „ 97½

K5. ett stycke nys upbrukat acker som B4 ——— „ 37½ ——— 2 „ 180

3 Uthi Feltet C.

K6. 2 stycken som C1 ——— 1 „ 105

K7. 2 stycken som C2 ——— „ 120 ——— 1 „ 225

Om ödes Ackrens beskaffet.

X1 Swolkenheid hafwer warit i fordna tider som ännu kan såas aft de gambla fåhrerna och är temmelig god grund men den på Norrasidan om Duckerowska wägen ter med stoor Ekeskog bewäxt, att den nu intet efter menskliget anseende kan bringas till acker. eliest i den andra delen Söra sidan samma wäg finnes några bara fläcker som med tiden lära upplög

X2. hafwer och i gambla tider wart acker nu och med stoor Ek och tallaskog bewäxt, och lärer med den sensta ödes ackren i fon blifwa upbrukter.

Xb är uti Nov: 1705 af L Balk cultiverad befunden där Byn Gröneberg för statt, af Sandjord åt engen eller Norrut något Swartachtig. — 4 m 120 R

[illegible]



Peltzin

Real Utwärdering öfwer Jacob Ahnfelts Egendom i Pelkrin belägen Anno 1694
som observerades wid Nästa revisions förrättande Anno 1704.

		Uti fol.				
A4	Som A1, af Ödetalen Enspårsdal			1	120	
		Uti fol.				
B3	2 Spr Rum som B2. 1 Morgon Åker af Ödetalen 2 Spr af fl Enspårsdal Hiälpemedel		1	120		
B4	1 Spr Rum som B2, och 31 utplöjt Gärdesland Ödetalet wid Dalet		97½	1	217½	
C3.	2 Spr Rum Uti fol. Utaf Enspårs Sahl C1, af Ödetalen dal			—	22.5	
—	Real Utwärdering öfwer Byggnaderne som under Numro 3 Enspårs Mahlningen wid Ahnfelts					
		Uti Num. C3				
Ka.	2 Spr Rum som C3		1	60		
Kb.	Ingående wägt Stjelpwärk af Byggnad F3	Uti fol. B.	120		1	120
Kc.	1 Spr Rum af godt Sort som B2.				1	225
Kd.	Byggnadning Kc belägne som Rum med Spr till					225

N3 Består i Ind Rum med Spr emellan som gifwa på A belägne wid, så benämnd Ind Spr Rum som emellan C3 och A3 af Belägenhet och Enspårsbord med Gemensam Ingång som till Wäx Mahlen nyttjas med Spr Rum C1, Uti fol. C och mycket Enspårs Belägenhet som Ahnfelts Mahlningen med Spr Rum B2, 1 Morgon Åker och 31 Spr Rum Gemensam Ingång till Gårds Spr och för mycket Enspårs Belägenhet, 2 Spr Rum Belägen emellan C1 och 31 som wägt Dåwog 1 Spr för wägna 100 lb wid Mahlen Wäxen wara 1 Spr Rum med Ingång till Kiellerdins gemensamt af Byggnad som Gifwe Rum på Gårds Spr belägen Ind: med Spr: Gemensam Ingång med Spr Rum till Mahlningen wid Mahlen Så wäl Ind som Enspårs Ingång och Förbon till Gårds Spr.

4	262½	3 105 — 265



Gellendin

Areal Beträkning öfr. Kyrkbacker uti Gellendin som med revisions Mätningen är blefven utdelter A:o 1704

		Kyrkaker M.	K.
Ka	Et stycke af åkren A1 frammed byen belegen och af dessgodheet	1	120
Kb	Et stycke A2, uti Morahet A2 med Wosenows gräntz belägen ~~och upplagt~~ uti fälket X1	1	120
Kc	Et stycke på Görgra sydan om wägen som går till Peltzin af X1 beskaffenheet		270

Om Öder Åkren och dess beskaffenheet.

Här i Byen är intet sedan förra Mätningen något förändrat och hvad ödesåkren angår så är den som med Peltzins gräntz ligger med lung bewäxt, något nedrig och alt öfr. med medelmattige steenar och kan ej synerl. wara till cultur tienl. och där till, ej ifrån fahrebetet mistwarda

Den andra 3:ne platzar uti betesmarken M1 liggia ära med smatt gräss öfr. bewäxte warda till bete brukade hwartill de och best tiena.

Rosarow

Skoal Stavning vid Ins Ulvsbloss ägobet Rot af Bosserow
Anno 1694 som observerat Andrevs M:tz Ansyning Ao 1704

			Rdr	ß
		1/4 fjärdedels		
A 3	1/4 Tunna vid gulgat som A 1 ovanför nästbelägit vemjord			
A 4	1/4 Tunna, ovigt fjärdedels ängsblecket som			
A 5	1/4 Tunna ovigt fjärdedels ängsblecket som ligger		4	60
		1/4 fjärdedels		
B 3	1/4 Tunna fögeräkt af ovigro som ligger		6	140
		1/4 fjärdedels		
C 4	3/4 Tunna som ligger ovigt ängsblecket af 1/4 Tunna ovigt fjärdedels		14	270

Om Skogen

Uti 1/4 Tunna Ins Fellendris gräset och ett fjärdedels af 1/4 gräsbig grund gott
barn inne till Ins Ins fjerne stäng

Uti 1/4 Tunna ovanför ligger ett fjärdedels af 1/4 gräsbig grund gott
barn inne till Ins Ins fjerne stäng

Uti 1/4 Tunna Ins Uggeros gräset och fjärdedels af 1/4 gräsbig
gott barn inne till Ins Ins fjerne stäng

Uti 1/4 Tunna Ins Barsbow gräset med fjärdedels ängsblecket
stäng ett stort stalle stall för 2 hästar

Ett Ins Ins Uggeros gräset med 1/4 fjärdedels ängsblecket
Ins Ins ligger

Skogen Ins Ins 94 Ins fjärdedels 1/4 Tunna ligger
ängsblecket Ins Ins Ins

Uggerow

Areal uträkning öfr. den åker som blefven upbrukat uti ~~Uggerow~~ Owrose sedan 1694 som observerat är wäd revisions Mätningen A:o 1704.

		Nyåker M.	K.
C6	Ett gammalt Kompstelle wed ~~Uggerows~~ owerose Sjön belägt består af mylblandat sandjord för 2 åhr utplögt wardes undertiden besådt och innehåller	1	100

Om Öder Åkren

K1 är någet höglänt stengräsig och litet mylblandat sandjord och på östra sydan landwägen fult med stora stenar, är ej synerl till åker tienlt och kan det ej ifrån betet mistas

K2. Myket sydlänt och kalgrundig gräsig mark tienlt till bete än till åker

K3. Borwold åhr och myket sydlänt och kalgrundig mark rundomkring med stog bewäxt af mylljord någet sandblandat grund till åker ej synerl tienlt men till bete tienlt gare

I 100

Dargebell

Anal Räkning öfr. der som blefn upbrukat uti Dargebell sedan 1694 som observeras wed revisions Mätningen

N 104

uti fält.

Bf	Ett stycke sandjord litet mylbland Dd utplögt	1	100		
	uti fält.				
Ci	3 stycken af mager och grof sand hoglänt, af Da utplögt	2	40		
Cii	Uy utplögd kyrkaker af klar	—	—	—	240

Om Öden

Da består af mager grof sand sonaväxt är med måse blandat lung skall wara mycket tändigt och till cultur nästan odugl. men i fall det skulle blifva upbrukt kunde det ey oftare besåss ändt 6 och 7 åhr med rag.

Db och Dc och D är mycket sydlänt alt med cuskor och till åker mest otienl. men till betrenl., af sandig grund.

De Ist: det ena emellan Ba är en grapig platz och det andra är med någ wäs bewäxt och grunden af klar sand. Jtilka ej till åker tienl. äro

4	90	—	240

Areal Sthrechning öftwer den åkern är upbrukat uthi Lübs sedan 1698 och nu wed Revision att 1704.

1. Uthi Feltet A.

Ae.	Sandjord något myllig och sidlänt brukas Lid feltet, är aft Fb upbrukat	—	150	
Af.	mest klar sand, aft Ha upbrukat, kan allenast huart tredie åhr med råg	1	15	1 165

2. i Feltet C.

Co.	7. sma sandkampar, aft Hb. upbrukade såås a huart 5te a 6te åhr med Rog	9	270	
Cp.	3 st. ödesåkren Fc. upbrukat kunna allenast huart tredie åhr med Rog	1	120	
Cq.	Dito aft Hg upbrukat	3	75	14 165

Sthrechning öftwer kyrkeåkren byen.

E.	är wed förra mätningen uthdeelt och finns uthskningboken unter samma caracter.			
Ea.	aft beskaffenheet som Da			120
Eb.	nys upbrukat åker oft Ha är löös mager			75
	Här skall och wara Presteåker i byen mycket ehr huru där med är beskaffet Weta huarken bönderna ehren efter har ingen kyrke Matricul finns doch berätta bönderna att de giftwa ten åhrligen tua drömpt rog för samma åker.	16	30	195

Angående ödes åkren så duger den sanket stort och är Fc. 33. klar sand med smat lung och några tallebuskar bewäet, och oskiont upbrukas, kan intet offtare än huart 6 a 9de åhr såås.

Wittstock.

Årligt Uthräkning öfwer den ödde som den 1698 är upbrukat uthi Wittstock och öfwerwäld Råd Revision 1704

ad. Uthi Nyen äfwen Fa upbrukat är wagen sand som allenast kan gifwa tree Din äfwen under wägen förbuten —— " —— " —— " —— " —— " —— " —— " —— 120

De. 2 Nyen äfwen Fb upbrukat, är äfwen samma beskaffenhet — " — " — " — " — " 240

2 1, 60

Nyen ödde —.

Uthi Fältet . B.

Ka. 2 Nyen som Bc —— " —— " —— " —— " —— " —— " —— "

Neuendorff.

Areal Utrechning öfwer de åker som sedan förra Mätningen 1698 upbrukat uthi Neuendorff, och aftmät wed Revision 1704.

1 i Feltet A.

Ai. 1 stycke sandjord något myllig kan brukas i trelöge är nyligen upbrukat Huar ast stubberna ännu staa, är aft Fp upbrukat ——— 3.60

Ak. 5 st: mest löös och klar sand som kan allenast saas Huart 3 die a 4 de åhr med Rag, aft Fn Nyligen upbrukade, och åre stubberna och rötterna ännu ey förrätnade ——— 17.20

Al. 4 st: något sidkänt sandjord saas allenast Huart tredie åhr med rog el Hoftra, aft Fm upbrukt 1.180 — 22.150

2. uthi Feltet B.

Bd. 3 små sandkamper wed Radebourska wägen belägen och Nyligen upbrukte af Fc. 1.90 — 1.90

3. uthi Feltet C.

Ce. 3 st: sidkänt morig sandjord aft Fo upbrukat ——— 3.240

Cf. mager och klar sand kan saas Huart 6te åhr med Rog aft Fo upbrukat ——— 1.60 — 5.—

Om ödeskaren.

Huod ödeskaren angaar kan man den intet naga athskillia efter den samma är med stoor skog bewäxt Fn warit till största delen åker i fordna tider bestaar aft mycket sandig grund med stoor talleskog bewäxt, en ort wed Lubs grentz är skogen ithuggen och lärer upbrukas är med Fn+ betechnat och innehåller 7 M: 240 R. Fo Haftwer och warit åker bestaar aft sidkänt morig sandgrund, med biörk ehl Haßel och ung ekeskog bewäxt, och kostar stoort arbete den samma att upbruka. — 28.240

Verte

Smuggerow

Ihreal Ostbrechning öfwer Preste ackren uthi Neuendorff som wed Revision 1704 ar blefwen uthdelter.

Uthi Fellet A.

Pa.	3 st: aff beskaffenheet som Ad	3 „ 60	
Pb.	ett styck som Ae	1 „ 30	
Pc.	som Af	„ — „ 97½	
Pd.	nys upbrukat acker bestaar mest aff klar sand	„ — „ 75	
			4 „ 26

Uthi Fellet B.

Pe.	2 st: som Ba	„ — „ 165	
Pf.	2 st: som Bb	„ 2 „ 30	
Pg.	ett stycke som Bc	1 „ 105	
			4 „

Uthi Fellet C.

Ph.	3 st: som Ca	1 „ 75	
Pi.	ett stycke som Cc	1 „ 150	
Pk.	ett stycke aff beskaffenheet som Ag. huilket hörer till detta Fellet	„ — „ 240	
			3 „ 16

Bönderna berättade det de hört aff deres förfäder att kyrkan skall haffwa ett stycke acker uthi Bc, men huru mycket, och huar äst det begynnes eller lyktes wiste de intet. 12 „ 127

B.

Areal uträkning och den åker som upbrukat uti Smuggerow sedan Ao 1698 som observerat är Mellons Mätningen Ao 1704.

	uti fältet		
Ad	11 styken af sandjord något mager och löst och thär med några torra tallestubbar af Da och Db utplögt brukat art 5, 6 och 7 åhr med rag	14	100
	uti fält B.		
Bc	2 styken mager sand Marder iblandt af Da utplogd	1	30
	uti fält		
Cc	4 styk: något höglänt sand litet mylblandt inte länge Marit underplog brukas h. Vart 3. 4 och 5 åhr af Da utplögt	13	60
Cd	7 styken sandjord något mager och brukas Cc af Da utplögt	3	210
+	Ba är en ortspitt laugt ifrån byen lagdes hage för hästerna 2 L. M. 90 k:	16	270

Areal uträkning och tyrkakren som visions Mätningen ärdblecken utdelter

	uti fält		
Ka	1 styke af godheet som Aa	1	210
	uti B.		
Kb	4 st: som Ba	1	240
	uti fält C		
Kc	2 styken som Ca		240

Tyrkan hafr: så mycket Eng hvarpå 2 uppmättige laß kan wärfvas

KB [illegible]

Om Odeven

Da består mest af sand litet mylblandt är mest alt och med medelmättig biörk buskt bewäxt kunde wäll något där upbrukas där Invanerna bemächta mer under plog at hålla måste och mu liggia till beete.

Db. är af klar mager och något löösig sand med stor tallestog bewäxt kan intet synerx belömmödan at upbruka förty här Elliest finnes en god deel af sand som måste liggia uti 8 och 9 åhr innan han brukas och brukas altså all öde åkren till fåre beete

32	100	4 90

Radeaux

Kgeal Cathr Penny Pl. Jan Adam Cator Jacob Anno 1698 Jan observe Ao 1704.

		Transport	3 – 120	76 105
Cg.	4 stycken nuget magert sandland för 2 ex. ännu tallestubbar och warder alla ex. bokhetete sedan det nu nagra aff oder åkren Dc Mad Smuggelows grund belagen utplögt	3 åhr utplögt hwar på stur 6 & 9 åhr besådt med rag gånger i slag wart sådt och ytt ett Db af 1 morgen 210 k tillsammans	11 – 60	
Ch	1 stycke sandjord nuget sydlänt åkt Fc, af Dc utplögt		1 – 195	
Ci	3 st. aff sandjord nuget mylblandat	3 fårig åker af Dc utplögt	5 – 75	
Ck	1 st. sydlänt sandjord af Dc upbrukat och brukas som Ci		– – 240	
Cl.	1 stycke sydlänt sandjord nuget magert	för 1 åhr af Dc utplögt	2 – 60	24 150

Areal uträkning öfr Prestgård och klokare åker som Mad Revisions Mätningen är blefven utdelter.

Preståker, uti fältet A

Pa	2 stycken som Aa och deß beskaffenheet		5 – –	
Pb	4 stycken aff godheet som Ab		12 30	
Pc.	4 stycken nyutplögd åker af godhet som ~~Ab~~ Ac		1 30	18 60
	uti fältet B			
Pd	1 stycke som Ba		2 240	
Pe	1 stycke aff godhet som Cb ~~[illegible]~~	~~[illegible]~~	3 – 150	
Pf	2 stycken som Bc		4	10 90
			100 255	28 150

Uf. vdlw. sf. Pf. Lf.
vdlw. vdlw. vdlw.
m. l. m. l. m. l. M. l.

Uti fackan C.

Transport 100 255 28 150

Pg. 2 ½ tum ostkantad fura Ca — 1 120
Ph 2 ½ tum fura Cb — 3
Pi 1 ½ tum fura Cc — 1 120
Pk 3 ½ tum ingjuten Lagd Lucka med bottenbrunn fura Pg och Ph stående Intill hvarann — 2 32½ — 7 232½
Pl. 2 ½ tum ostkantad fura W framme med hyrna bortkapad — — 1 270

Pö. Ofvanför 3 ½ tum tjocka Fundamentsmuren till afvärde af 2 Invändiga hvalf i Norra delen af Huset — 1 M. 150 kl.

Uti fackan A

Ia, 2 ½ tum ostkantad bottenbrunnsfura Aa — 285
Ic. 1 ½ tum Wallen fura Ia — 1 60
Ic 1 ½ tum ditto fura Ab — 150 — 2 195

Uti fackan B

Id 1 ½ tum fura Ba — 210
Ie 1 ½ tum fura Bb — 105
If 1 tum fura Bd — 120 — 1 135

Uti fackan C

Ig. 1 ½ tum ostkantad fura Cc — 2 120 — 2 120
Ik 3 ½ tum dubbelfalsad ostkantad bottenbrunnsfura Ia af Fc — Invändig Liggande bröstvärn 3 M. 225 kl. —
Fyratums fura Ea af Fc kantade Ea af Fc — med Wittsbords grund belägne med
Ek Locket af 2 ½ tum tjocka allahanda ändamåls — bräder gjorde trappa upp i Sjöbrandvakt /
och Lösbräder av 1 tums Barrenbräng utan Mät- — ningen att hissa af öfverlåsa.
ning till Ea och Fc belägen fura med 2 ½ tums Fyratums Grundsyllar och 1 tums Golf- — Detta Arbete är af Pålbrädes förfärdigande m. fl.
bräder samt 1 tums Bräder till Locket å Tornet — copia utlåtet Radebråcke Byrås =
Ekrexten, samt finnes uti ofvanstående — förrättning
matriculerade Arbeten ingå Ett Hundra Sjuttio — Ett Hundra Tio Alnar
Rek: Rekapitulation fr. 1 kl. uti denna Fackan ingående Arbeten — af sam Arbeten förvärdigande — 100 255 38 5/12 6 240 2 120

Om Öde Åkren uti Ins: Pastorie-Gård.

Da: Gården är intet anpluga" ö" och allenast
lit: Konst: 7" Rt: Pl: som årligt
gragat uti Lösen Konst: 11.

Db: Gården är ingent mogen af sidlant
tredjord med medalmakt Ängslag
och Åker stående i Hall med tydan Hem
och ingent alla ingbördat i sjön Gård
uti Ins: Pastorie Ägor och Smiggerabs grund.

Dc: Åkermark är mogen och bör anlagd
Da Vattlägenhet förbrytt Gård allat uhr
ingent Gårdsplats som förbrunnen
finns Tegelyta och bör stava med
Jämnt med Tak Ingent Ägor och
Inga gräsbla ökonn som Hälsa och
och Ingen Gård Ingen Ängslag
och Ingen Ängslag ökonn Tegelyta
Tegelyta och bör stava med
Ingen Tegelyta och bör stava med
Ingen Tegelyta och bör stava med
Ingen

Noch hat die Kirche im dritten Felde
daß Buch-Holtz genant 1 morg. 4 Ruthen
auch Zwischen Christoff: Lindstetten und
Werner Köppernsäcken.

Daß Pfarrherrn Hebung Mißkorn

Zu Radebur sindt 33 Hufen ohne die
beyde Pfarr-Hufen und giebt jede
Hufe jährl. dem Pfarr-Herrn 1 Schffel
Rocken und geben die Lehn-Herrn von
der Hufen den sie haben andere
Pfarren gleich.

Priester Wischen zu Radebaur

Eine Wische am See belegen die
Papen Koppel genandt von 3 Fuder
Heues höret zum Pfarrambt eigen-
tümbl.

Noch eine Wische auf dem Teich
belegen die macht der Pfarr Herr
Reumen und gebrauchen zu seiner
Haushaltung

zu künfftiger nachricht sey hiemit zu wissen, daß
zwischen dehnen wolgebohrnen Herrn General Lieute-
nant von Schlesien an einen und Herrn Capitain Hans
Jürgen von Köppern am andern Theil, hüllen dato in
beyseyn unten beschriebener gichter freunde ein unwi-
derruffliger vergleich getroffen und geschlossen worden
folgender gestalt daß

1. Wolgemelter Herr General Lieutenant zuforderst aller
an und Ansprache die ihm vermöge Contracts sub dato
den 23 decemb. ao 1659 an dem gicht Ratebur
gehabt Hl. Köppern cediret und sich derselben krafft
dieses begeben auch für seine künfftige successores und
Lehnfolger abgesaget hatt

2. Dahinkegen cediret und überzeibet Hl. Köppern vor sich und
seine Erben und Lehnsfolger dem Hl. General Lieutenant
von gemelten Ratebursche gicht folgende pertinentien nemblich

3. Die so genandte Cronswiese item das gantze Hohenfeldt
derogestalt daß die Jurisdiction item die weiche hölzung
dem Hl. General Lieutenant allein zuständig, das tuchholz
aber auff den hohen feldt sambt der weide beyden theilen
gemein verbleibet: wan aber der eine an tuchholz
etwas fällen lassen will, lasset er dem andern theile solches
wissen, damit selbiger so viel dahinge hauen lassen kan, wan
er will, die weide und hütung belangend, hütet der
Herr General Lieutenant von Mittwoch aus, mit seinem
Vieh, den Montag, Dingstag, Mittwoch und Donnerstag, die
erste woche darauff, die übrigen 3 Tage, betreibet Hl.
Köppern mit seinem Vieh nach seiner disponirung entweder
vom Schmuggero oder Ratebur, jedoch daß nicht beyde
Herden zugleich, sondern nur eine darauff geweidet werde,
die andere woche, hatt Hl. Köppern die ersten vorgemeldten
4 Tage, der Hl. General Lieutenant aber die übrigen
3 Tage, und solchs wirdt beständigst unter sie also gehalten
daß weich holtz aber so von den Löwiger wege beym Wicker
Kamp an, bis an den alten Ratebursche weg, so durchs Hohenfeldt
nach der Cronswiesen gehe bleibet Hl. Köppern, das übrige aber
rundt umb dem Hl. General Lieutenant

4 Die Trifft von den Hohenfelde durch das Neue Landt, bis
an den Wietstocker Forth bleibet den Hl. General Lieu-
tenant, dach die alten Grenzen unverrückt, undt sollen
die Grenzen mit neuen Merckmahlen besetzet werden.

5 Vom Wietstocker Forth an bis an die Köhe, die gantze
Trifft undt weide, nebst dem Düttels Bruch, bis an die
Neuendorffsche Scheide bleibet dem Hl. General Lieutenant
nebst der Jurisdiction, solcher gestalt das er mit
seinen Vieh allemahl, auff das Niendorffsche Feldt
sonder das Ratebürsche zu berühren, treiben kan, gestalt
dan die Scheide deswegen solcher gestalt vermählet
werden soll, wie sie am heutigen tage abgegangen ist
solte es etwan geschehen, das von ohngefehr von beyden
theilen etwa Vieh übergingen, wirdt solches so genaue
nicht observiret, wie aber das es nicht mit fleiß
darauff getrieben wirdt

6. Die Schafftrifft von Wietstock, wie sie ist, bleibet alter
gewohnheit nach, dem Hl. General Lieutenant, des
Montags undt des Freitages, allewege auff das
Ratebürsche Brachfelt zu hüten, undt soll die Schafft ~~Bruch~~
Bruche an dem Wietstocker Forth so nahe als man kan
geleget werden, auch soll dem Gen. Lieutenant
frey stehen mit seinen Schaffen vom Ratebürschen Brach-
feldt durch das Hohefeldt zurück zu treiben

7 Die Jagdt bleibet den General Lieutenant gleich dem
Hl. Köppen auff dem Ratebürschen Felde, undt hatte übrigens
der General Lieutenant, mit abtragung Priester
undt Kister gebühr, auch Contribution nichts zu ~~[illegible]~~
thunde sonder bleibet bey Hl. Capit. Köppen allein

8 Schließlich haben beyder Theiles Contrahenten, alle nachbar-
liche freundtschafft unter sich zu pflegen ins künfftige
versprochen undt soll negstens hierauß ein formblicher Contract
gemacht werden, in dessen diese Punctation fest
undt unverbrüchlich von beyden theilen gehalten werden
undt weilen keine Charta sigillata vor der handt
zu bekommen gewesen, sol solches von kein theil zum
Praejudice angezogen werden, sondern allerthöhlich undt

aufrichtig gehalten werden, so geschehen zu
Wietstock den 15 Maij ao 1700.

De Schwerien
Jürgen Christoff von Schwerin
als bijstandt

Schöppen
Franz Dieterich
von Zigstädt als
bijstandt

Andreas Köppen als gezeüge.

Summerow

Areal Uthrechning öfr den acker som är upbrukat uthi Kummerow sedan 1698 och afstmätt wed Revision 1704.

1. uthi Feltet. A.

Ah. ett stycke på Grolen Werder belägt beståår af sandmyllig grund, af Dc upbrukat — 2 „ 195

2 „ 195

3. uthi Feltet. B.

Bh. ett stycke på kleine Wärder belägt, sandmylla af Dc upbrukat, men efter denna acker intet kan giödes för den besvärliga och elacka Wägen att komma där uppå i synnerheet i Wåta åhr Wärder altså intet sådder so ofta som feltet uthan ~~mäst~~ säs allenast Guart tredie åhr — 7 „ 30

7 „ 30

3. uthi Feltet. C.

Ch. Sandmylla af Df. upbrukat — 270

Ch. sandmylla nagot stenig sidlant och kallgrundig af Dg. upbrukat — 1 „ 180

Ch. sidlant och kallgrundig sandjord Warit nagra gånger brukat, men lag åther öde, och åboerna berättade att de dett stycket intet Willia mehr brukа efter dåt är elack och kallgrund, och der till med så Wick aftlaget att dåt ej kan giödes, af Db upbrukat. — 4 „ 60

6 „ 210

Summa — 16 „ 135

verte

Uthrechning af Kyrkeäckren som wed Revision är blefwen uthdelter.

Kol

Feltet B.

Ba. af beskaffenheet som Ba, Bönderna berättade att Possessoren gifwet dätta stycket till Kyrkan för dät faren höst och waar när mycket dyckt är måste drifwas åfwer Kyrkegården, des inneholdar 90

Kb. af beskaffenheet som Bi — 180

Feltet C.

Kc. af beskaffenheet som Ca — 137½ | 1 | 197½

Kd. en ang af beskaffenheet som Cb 112½ Kol.

Om ödes äckren.

Da. är noget sidkänt och kallgrundigt till äcker ey synnerlig tienlich, eliest gott bete.

Dc. bestaar af sandmyllig grund och kärrs med tiden uppbrukas.

Dd. är mycket stenig och med lung bewäxt till en deel mycket sidkänt, huar af med tiden noget kärer uppbrukas.

Df. är sidkänt och med skog bewäxt ey synnerlig tienlich till äcker.

Dg. till en deel sidkänt, och till en deel med törne buskar bewäxt.

Sutzahr

Areal Östhräkning Öfver den åker som är upbrukat uti Potzahr sedan 1698 och ned revision 1711 af mätt ähr

Isthi Veltet A.

1	Ag	af ödesåkren Dc upbrukat och består af kaldgrundig lerblandatt sandiord — — — — — — — — —	2 240	
2	Ah	är upbrukat af ödesåkren Db och af godheet som Af — —	11 30	
				13 270

Isthi Veltet C

1	Cg	är kaldgrundig och sidlant sandiord af ödesåkren Df upbrukat — —	5 30	

Beskrifning om den Öfriga ödesåkren

Da är kiänlig till åker och är somt lärer innan kort tijd upbrukas. Dd kan och wäll brukas till åker, Df är mycket stenig nedrig och kalgrundig synes fast omögelig wara att upbruka.

19 –

Areal Afhräkning öfver Wrästeäkeren uth Potzar Hallen wed revisions malmen 1704 uth Deltähr

		Afhi Faltet A			
3	Pc	af gordheet som Ac	4 180		
3	Pd	som Ad	5 130		
				9	210
		Afhi B			
1	Pa	som Ba	2 130		
1	Pb	som Bb	2 60		
				4	210
		Afhi C			
2	Pe	som Cb	2 180		
1	Pf	som Cc	1 60		
2	Pg	som Cd	1 240		
				5	180
		Transport		20	–

Areal Ostbrakning af der Myrstäckren som är upbrukat utj Patzahr

		Ostbi Yeltet A	Transport	20			
1	Pi	af Db upbrukat och består af kalgrundig lerblandat sandiord		1	30		
		Ostbi B					
1	Ph	af Da upbrukat och består af nedrig sandmylla		2	30		
		Ostbi C					
2	Pk	af Da upbrukat och af godheet som Cd	210				
1	Pl	af ödesäkren Df upbrukat och af kalgrundig och nedrig sandiord	1 180				
1	Pm	af godheet som Cc af ödesäkren Dc upbrukat	150	2	240		
		Myrstens Ödesäker					
9	Pn	mycket nedrig och kaldgrundig sampt och mycket stenig sykes till äker wara helt oduglig				12	210
				26		12	210

Areal Afhrekning
ofver Tiörtan åker

		Tibi A		
1	K1	af godheet som Aa	1	120
1	K2	som Ca Tibi C		135
			1	255

Klockarens åker

1	9	af ~~[illegible]~~ [illegible] Fruxbruket och Bestar af godheet som Ac	1	60

här är och bygder en Watten gvarn som höft och wår kan gå men sommar och winter är. alt för ringa Watten

Glien

Areal Sthräkning Öfver den åker som är upbrukat utj Slien sedan 1698 afmätt ved revision 1704

Äthi Feltet K

4	Kg	sandmylla af ödes åkren mb upbrut	7	30		
1	Kh	af godheet som Kd af ödes åkren maxbrukat		90		
1	Ki	sidlänt sandmylla af ödes åkren upbrukat		210	8	30

Äthi Feltet J

2	Je	af ödes åkren Md upbrukat och bestånt sand			3	180

Äthi Feltet L

12	Lg	upbrukatt af ödes åkren Mb och bår af sandmylla	15	30		
	Lh	af godheet som Lb af ödes åkren Ma upbrukat	1			
	Li	sidlänt och kalgrundig sandiord af tes marken oa upbrukat	1		17	30

Beskrifning om den öfra ödes åkren

Dett öfriga af Mb Mc är tiänlig tråker. Mc Mf är mycket stenigt och kalgrundigt Mh Mi K hof der wäll waritt åker men synes fast omögelig a där till åter brukas kunna

28	240

Kg hörer kiörkan till och fins
utj uthräknings boken

Löwitz

Areal Ethrechning öffwer dbruka åkren uthi Löwitz sedan 1698 och aftmätt wed Revision 1704.

Uthi Feltet

Ek. mager sandjord, 1 Morgen aft Da, och 2 Morg Ruten aft Df upbrukat tilsammans „ 3 „ 90

El. Dito, ~~kall~~ en allenast Huart 3de a 4de åhr saas ffb upbrukat „ 2 „ 30

Em. sandmylla aft Dc upbrukat, brukas lika weltet „ 1 „ 180

En. dito aft Df upbrukat „ — „ 195

7 „ 195

Den Ödeskaren

Db. bestaar aft mager sandgrund med stoor tall bewäxt, kan wäll upbrukas men intet saas offtare än Huar 6te a 9de åhr.

Dc. sandmylla med småt lung och biörkebuskar bewäxt till åker duglig.

Dd. med stoor tallskog bewäxt, är och sandig gr

Df. är något höglant och sandmyllig grund, med och biörkebuskar bewäxt kunde wäll wara tienlig till åker men är nu widt aftlagen, dartill med kan intet wäll mistas ifrån färebetet

Kyrkeakren är wed förra mätningen lter och finnes under Caracter Ah: ch: och ci:

Pretzen



Areal Östhrätning öfver den åker som är upbrukat utj Pretzen sedan 1698 och ofmätt ved revision 1704

		Isthi Yeltet A				
3	Ac	upbrukat af Da och består af sandmylla			—	180
		Isthi Yeltet B				
2	Bg	sandmylla af ödes åkren Da upbrukat		210		
1	Bh	någott stenig sandmylla af ödes åkren Db upbrukat		110		
		Areal Östhrätning öfver kiörkio åkeren utj Pretzen			1	20
1	Cc	af godheet som Cb	1			
1	Cf	som Cc		80		
Cyrkrackten		Bf ~~och~~ ved lipens Grontz, och hh ved ~~gården~~ byen fins utj ~~uth~~ uthräkningsboken, ved förra Mätningen uthdelte.				
		Kär en betes haga som hörer kiörkian till		240 R		
		Verkrifning om den öfriga ödes åkren	1	80	1	200
		Da och Db synes äntelig kunna opbrukas till åker				
		Dc och Dd äro alt för kalgrundiga och nedriga till åker				

Altwijkshagen of Demnitz

Åkrets Utskrechning öfwer den ödan som är nybrukat uti Allwijkshagen ifrån Anno 1698 och afmätt uthi Revisions mätningen 1704.

		Nybr. i nybrukat Dm	Tunsk. ödan Dm	Tyrkn. ödan Dm
	Uti Fältet B.			
	Ea Hoppen Kamp är Hårdt och Gällan nybrukat, gifwer Åkrets linb fäl i utsprängning Tolfwa . 4: 30			
B1	något sidländ Sand och Grenwälligwärd, äfwen Eb nybrukat såås så ofta som fältet	1 „ 60		
	Uti Fältet. C.			
C1.	„ Sandmylla äfwen 3c nybrukat „ „ „

DEMNITZ

Här i byen är sedan förra Mätningen
intet förändrat eller uppflögt, och är den Tilla
ödesäckren mycket sichlämt at han till äcker intet
duger.

Zinsow

Areal Uthräckning öfwer den Acker som blefwen upbrukat i Zinsow sedan 1698 och wed Revision Aº 1704 observerader worden

	Uthi Feltet A		
Ae	2 Stycken af ödes ackren E upbrukat, saß hwart 4 ß ten ahr, grunden bestar af Mager sand	1	210
As	2 Stycken ditto lytet mehra nedrig, äfwen af samma ödes acker upbrukat	3	150
	Feltet B		
Bb	6 Stycken af ödes Ackren E upbrukat, af lyka godheet med Feltet	6	180
	Feltet C		
Cs	2 St. af G upbrukat, höglänt sand, ord saß lyka med Feltet	1	90
	Nota Dett ännu ligiande Öde land meriterar ey att upbrukas dy grunden är sandig och mager, med temmel stoora tall: träänen bewäxt		
		13	30

Verte

Areal Utgräckning Öfwer den Tyrt Acker som wed Revision blef utgedelter i Zinzow

	Fettet C		
Ka	2 Stycken som Ca	1.	80
Kb	2 St som Cb	2.	220
Kc	2 Stycken som C	4.	200
		8	260

Runow

Areal Utthreckning Öfver de Acker som sedan Ao 1698 är blefwen upbrukat uthi Ödeshemmanet ~~Runow~~ Ruvenow, och wed Revision 1704 observerat worden

	Seltet F		
Fd	Twenne Stycken uthur, slogs Marken N upbrukat, bestå af sandig grund, kunna allenast hwart 5te ahr brukas	3	90
	Seltet L		
Lc	Medelmattig sand, som wäll, kulle kunna brukas i 3 slägen, dar den ey wore sa witt aflägen ~~[illegible]~~ att gioda: uthur slogs marken N. upbrukat	1	
Ld	1 st. naget Magrare af ödes Ackren Xa upbrukat hafs alla 4 och 5 ahr		180
	Nota Sedan förra Mätningen är här ett Tiärebränneri anlagt, och hafwer Tiärebrännaren upbrukat 2 Campar acker som på Chartan med A finnes betäcknade och bestå af Magre sandjord		270
	Hwad elliest Tiärebrännaren gifer derföre, kunde man ey så egentelig weeta		
	Hjär kan ey nagon Acker mehr upbrukas (~~i anhende att detta hemmanet alt för wyltt~~ för en byen bliss upbygdes, eliest är det se widt aflägt att dit ey kan gjordas		
		5	240



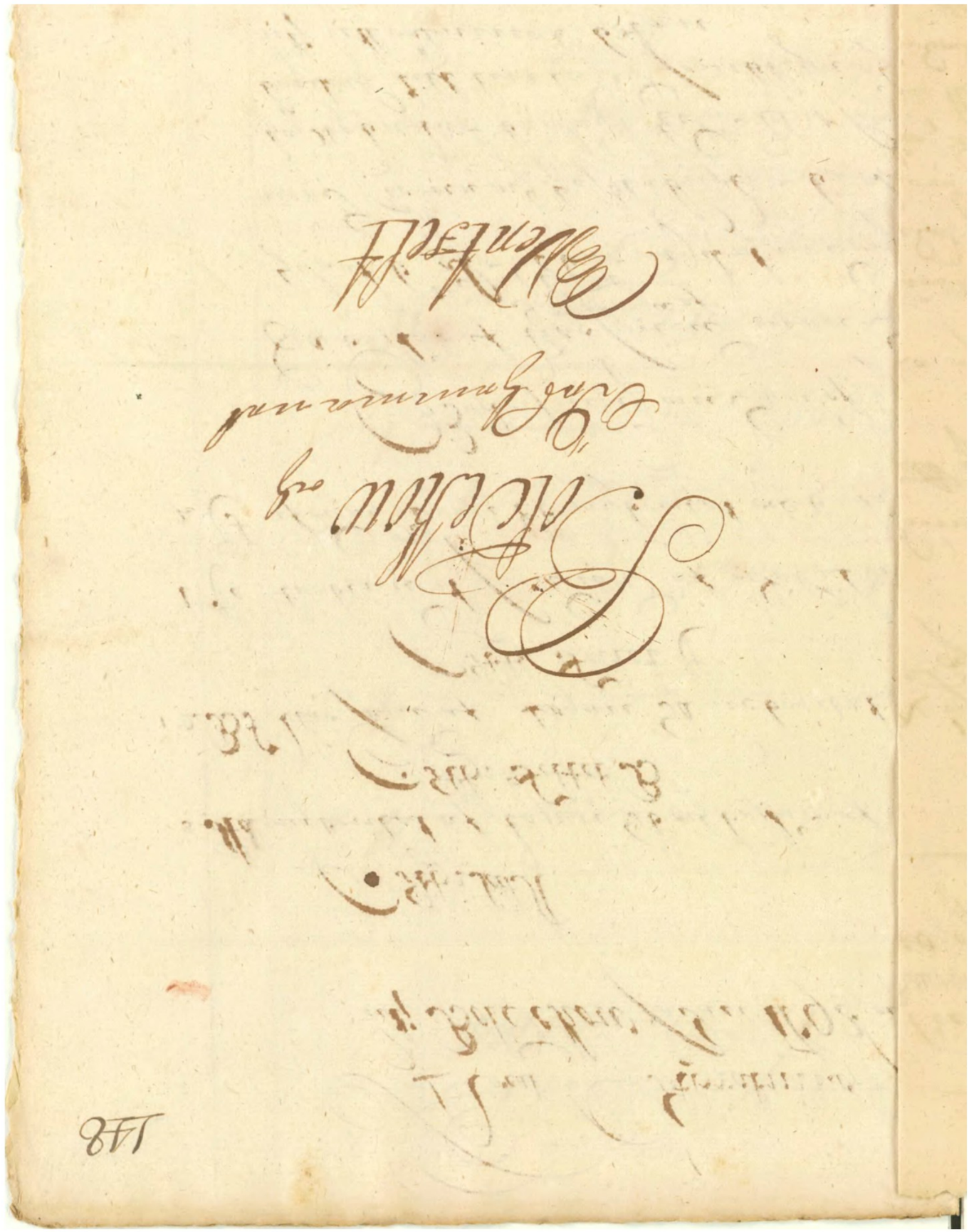

Areal Öthräkning öfver den åker som är upbrukat utj Boldekow sedan 1698 och uthmät wed revision 1704

		Sthi Sett A			
3	Ad	upbrukat af Rogen Gb och består af	sand	4	60
		Sthi Feltet B			
2	Bf	klar sand af Rogen Ga upbrukat		4	270
		Sthi Feltet C			
1	Ce	lerblandat sandiord af ödesåkren	Ea upbrukat 2 180		
2	Cf	af ödesåkren Eb upbrukat och består	af sand något lerblandat 4 180		
				7	60
		Beskrifning om den öfriga ödesåkren			
		Ea består af klar sand men dock	kunde wäll brukas	16	90
		hwart 6te åhr Dett öfriga af Eb är mycket nedrigt	och kalgrundigt		
		med Körne och haßlebuskar bewext	Ec är med sma eke och		
		haßlebuskar bewext Ed är klar sand	Ee är nedrigt dock		
		brukas till lin land sombliga åhr	och fins des ämnehold		
		utj uthräknings boken			

Areal Afhrätning öfver Wfrästeäkern uti Boldekow hwilken uth Delt äfr wed revision 1704

		uti Feltet A				
3	Pa	af godheet som Aa	9	30		
2	Pb	som Ab	5	150	14	180
		Ithi Feltet B				
2	Pc	som Ba	10	210		
2	Pd	som Bc	3	180		
1	Pe	som Be	3	150	17	240
		Ithi Feltet C				
2	Pf	af godheet som Ca	10	120		
1	Pg	som Cb	3	180	14	
3	Ph	ackerlyckt Ecke wordländer som höra Wfrästen till af godheet som D	2	110		
		Upbrukat Wfrästeäker			48	230
1	Pi	upbrukat af Eboch bestar af sand nagot lerblandat	1	210		
		Kiörkans äker				
1	Ka	af godheet som D och hörer till wörd lenderne		225	50	140
1	Kb	af godheet som Bb		225		
1	Kc	som Bc		180		
			2	30		

		Ett real Ostbrakning öfver den åker som är upbrukat utj ödeshemmanet Went felt sedan 1698 och ned revision 1704 uthmätt			
3	Ib.	upbrukatt af ödesåkren Kc Och bestar af Sandiord — — —	3	30	
		Beskrifning om den öfriga ödesåkren Ka och Kb är bara sanden och mycket stenig, synes fast. omögeliget wara att upbrukas till åker men Kc är af samma godheet som 4.			

Tarnow

Areal Ostbräkning Öfwer åkeren som är upbrukat uti Czarnow sedan 1698 och wed revision 1704 afmätt är

Sthi Yeltet A

1	Ad	upbrukatt af Rogen Sb och är klar sand som sås alla 3 a 6 åhr	20 –	
2	Ae	sandiord af ödesåkren Ed upbrukat – – – – – –	3 60	
				23 60

Sthi Yeltet B

1	Bh	nedrig sandmylla af ödesåkren & upbrukat – – – –	3 150	
4	Bi	af ödesåkren Eb upbrukat och består af sand som sås alla 3 åhr	5 210	
				9 60
				32 120

Beskrifning om den öfriga ödesåkren

Ea är kalgrundig dock tillåker dugelig. Eb är mycket sandig dock kundhan wäll brukas hwart 4:de ca 6:te åhr, Ed är klar sand, Ee är kalgrundig och nedrig sandiord, Ef är nedrig jernrostig sandiord med wyde, haßel, och biorke, buskar bewexte, Eg är med Ciorne buskar bewext sandmylla.

Areal Uthräkning
öfwer Körkin ackeren uth Tarnow
som wed revision 1704 uthmattes

1	Ka	af samma godheet som Da — —		270
1	Kb	som Db — — — —		180
1	Kc	uth fellet A och af godheet som Ac	1	140
		ett stycke som hörer Körkian till med K. betecknat lärer finnas uth uthräknings boken under samma caracter. 1m.	2	290

Wussecken. —

Areal Uthreckning Öfwer den Acker som är upbrukat i Wussecken sedan Ao 1698 och wed Revision 1704 observerades

Utzi Fellet A

Ah	3 Stycken sydlänt sandjord af ödes tredie ex 4de åhr	Ackren Dd upbrukat saß gewart	„ — 270
Ai	4 Stycken dito höglänt sandland Ackren Da upbrukat	saß allenast alla 5 åhr af ödes	„ 3 60
			4 30

Fellet B

Bf	3 St: af ödes Ackren Da upbrukat brukat i 3 slägr	är mager sandjord blifwer mäst vog	„ 7 „
			7 „

I Fellet C är ingen ting förändeligt

Summa 11 30

Om Ödes Ackren

Da är sandjord tunnel: Mager hon skulle upbrukas allenast
Db är lytet bättre, men Bönderna upbruka utan lata ligia hemma
De är klar sand och näst an odugl
Dd är sydlänt sandjord som till
De och Df är än mehr sydlänt

dehls och klara sanden hwilken om gewart 7de och 8de åhr nötjas kunde. Saya sig den dock intet kunna till beete.

En dehl wäll kan upbrukas och kalt kan ey upbrukas.

Sreal Uthreckninge öfwer den Präfts acker som wed Revision blef utgedelter i Wüssecken. ... 1704.

			M: R	
		Sellet A.		
	Pa	Ett Tycke af godhet som Ab	1 270	
+	Pb	4 Tycken af godhet som Aa	13 —	
	Pc	1 Tycke som Ac	2 190	17 160
		Sellet B.		
—	Pd	4 Tycken af samma Natur som Bc	14 —	
—	Pe	3 Tycken som Bd	5 —	
	Pf	2 Ft. som Bb	1 —	
	Pg	3 Ft. af godhet som Ba	4 —	24 —
		Sellet C.		
	Ph	2 Tycken som Cb	8 60	
	Pi	2 Ft. dito som Ca	4 210	
	Pk	1 Ft. som Af	1 60	
	Pl	3 Tycken som Cc	5 —	
	Pm	En ackerlycka wed präftens hus af godhet som Ga	2 50	21 160
		Po En ang af 1 Morg 90 R.		62 20

Ao: 1705. in Novembr. är Kl. Landtmätaren Balck beordrat till Wusseken att reesa och Efterprofwa i Kiörkioherdens Närwaro om han och så Myken åker hafwer, som här angifwet är: och är allt riktigt befunnit som hans attest der om af d. 30 Novemb. a. c. där om ad acta† lyder.

† matricularia

Areal Utrekning Öfver Kyrkio Ackren som ved Revision blef utskelter i Wusselken

	som ved förra mätningen är utskelt	Hvars areal sins uthi utrekning boken under samma caracter		
Ka	En ackerlycka ~~af lycka godhet~~ ~~med~~	~~Ka~~		~~1~~
Kb	En dito som Ga		1	60
	Klockare Ackren			
Kla	Ti stycken af lycka Natur med	Gb	1	60
Klb	1 dito af godhet som Ga hvilken är	Klockaren ~~i~~ tillagt för det som		
	skall sämpta wyn			90
			1	150



Anno 1570 Dinstages nach Jacobi

Dieweil Ihre Durchleuchtigkeit Hochgeborne Fürstin Frawe Sophia Hertzogin zu Stettin Pommern der Cassuben und Wenden, Fürstin zu Rügen Gräfin zu Gützkow Frawe zu Wenden, die Wolverordente Visitatoren Valtin von Eickstedt Cantzeler Stettin Balthasar Schwartzkopff zu Ukermünde Herr Jacobum Runge Superintendenten In dieser Stadt mit bewilligung Ehrsamer Rahtmanne der Kirchen Patronen Ulrich von Schwerin Fürstlichen Gross Hofmeister, Jasper Flemsdorff Comiab Lüsow im Namen der Frawen von Wolde Dannigk Rueck Pasin des seligen Gasallmon der Von Schwerin Vor sich Und im Namen der Unmündigen Erbe Christoffer Von Schwerins Kindern, Klaus Hans Rueck Andreas Koppen, sampt dem Pastorn Herr Bartolomeo Koppen, Und allen Vorstendigen Ihre Wisitation Patronen Kirchen Vorsteren Parnow Glin, Wygerstorff Anno 1570 am 10 Julij.

Hier ist thom groten Gades Hüse Ihre Wisitation belegen

Dorp Rügge Altars de gantz Canonicat dar man VI Schapel gestan in sinem Kare belegen sunder dar bi Casteney, dà horen thor Karke de Gegarde dà Vorstender, batt tho jeuen dater Vorordeninge der Karken thore bestan, Idoch afgenamen ist, stehen dà dar Hüsinge Und dat Casteney dar bi nahmen Und die Rügge Upden sunder tafel Und dat Korn Pleantgnidrö stehn ist in bei sin dat Pastoris Upmaten, Und mit sinem Vorsaten thom Wisitin Vorlopen, Thro Und Rath to besoken de Vorstender Vorplegent

Sunder stilborgen Dorp Rügge Altars ist 3 mina Wisse, dà horet dem Gades Hüse, dar sall Jarlik Twen ordar acht sunder schüt Ide Wisbom sin dà Meisen Unsen sint twen Vorstender, de dalt Korn in Ihren, Und geven Vor de Wisse Jarlik twen de Up Vorgenalt Dorp Rügge Altar Und Wisse dar tho belegen, ist bi der Karke ein altbrig, daran de Segel afgerahten sind, darinnen hans Heinrich Borgne tho Lillam, der Karke tho Wisitin dat sulvige

Stücke acker de garde genandt Jegen twe ad Cisthalinge
gelegen geyeen sest Anno 1430

Noch hefft Hern Gades Hüsz eine Hoff tho Wisch Suiten ander
dreyst na Pantzow vent Wegnesse 1 Morgen Acker dasse gifft
vnn henigt Rahiba VIIIß

Noch hefft Gades Hus 1 Hoff tho Strathusa belegen ander
Monnicke Hoff Wegnesse Wer schegal sasset da vor gifft nů
Ludeke Bardah Jarlick VIIIß, vnde Acker Lande Kan Rainnen
Vor dat Vasegat Hawdan Staraddita sunt Anno 1579 den 16 July

Wedeme

Hor Hoffdenne sind belegen dreyg Hüfsen, Vnde eine Hoff in
einem Klagen Vmbe Hoffdenne Vor dreyg Morgen;

Wisse

Eine Wisse in den Kl Rawelen belegt den Hern von XVIII Fuder
Noch eine Wisse Vor XIIII Fuder, die Strand genant
Noch eine Wisse die gagen Wisse genandt die Frw Jacob Hila ane
gewandt, darby ligt de Garden Wisse de schal de Hudemann besolden
Noch am Bord Holt eine Wisse beim Sage genandt Wegnesse Van
twee Fuder Hoy

Nach sta de Pastor Vff der Kawel Wisse, Do sie Van der Gemeinheit
genamen, sie ander Hebben na Hewen thall, Vnde nicht bedenne
gen Warden dath Kaiser Knecht tho Holland de Wisse sick werst dar gar
Herr beklagt, dat ick am an Hewes Jahrlis mangelt so schelen
nun de Vorstan die Vorstander Jahrlick VIIIIß

Vom Gades Hüsz gewen tho Hülge Hawe tho Rogen
Hatt papenholt Ungefehrlich XVII Morgen

Mar alle is Hat ihre Boerholtz, dat schal de Pastor Jm Wedal
tho rechter tidt in Jare allen tho siner Nottorft howen, nicht
dar Vff Vor Kögen noch verschenken

Wenn Künftig die Nie Pastor an thůt schal Küsen kann Vnde
de harsch tho Wisch Suiten darsto Vorordenen Vnde in bi sin der
Vorstender, Hatt Wisse, Vnde dem Kasten bestetigen, Klare
vnstige

schaden treis Nen dem Pastoren vnd den Kirchen Vorstehern,
wat darbauen Jemandt Knechten schaden dede in holt Wisschen
oder Korne, dem schall Vndt will die Herschop in ernste Straffe nehmen
Vndt den schaden Boeten in Vor bötten lassen, so ock de parsaw Hatt holt
tho Vnga börlichen tidt Wünde Hawen oder Warhawen, schall sie in ernste
Straffe genahmen warden;



Rosin

Real Förteckning öfver den Gård som Bengt Olsson i Rossin uppbodit till Skatte Taxt Anno 1698 samt observerad vid den Revisions Mätningen Anno 1704.

							M. A.	M. A.
			Uti Fältet A.					
Ac	6	Tylter	uppå Carlsmo och Stortegsmyllblandat backig					
			Skatt för 6 öre					
			wäg uppå Da Åkeryt				17	210
Ad	1	Tylt	Åt myllblandat sandjord backig					
			Skatt för 3 à 4 öre, uppå Da Åkeryt			2. 240	2. 0	150
			Uti Fältet B.					
Bc	3	T.	uppbrutne utegen sandsyfven ofruktbar backig					
			Skatt för 6 à 9 öre					
			uppå Da Åkeryn				1	120
Bl	2	T.	utegat mera myllblandade uppå Da Åkeryn			1. 60	3	100
			Uti Fältet C.					
Cl	1	T.	Åt myllblandat sandjord uppå Da Åkeryt				3	—

Real Förteckning öfver Bengt Olsson samt den Taxt och Revision.

			Uti Fältet A.					
Ka	1	T.	Ifrån backen Ekeröe Gärde, uppå godsint sand					
			Uti Fältet B.					
Kb	3	T.	Utwordne Ka samma Ba				—	225
Kc	8	T.	Dedne uppå samma W				1	90
			Summa			1. 165	27	30 3 120

Om Öde Åkren

Da Uti Fältet B. och T. vet myket jämpelig grund och sund Lägg till Wall
Åkra myket skiepigt och Stengrundigt Ser
Åker upbrutne och Åt öfriga Da Uti A. och C. är mest mull och Lerblandat Lund Wall och hjelpe
backig och sandig grund dugat Åtat myket
dugat Åker upbrutne och brukade
De är T. vet myket skiepigt och Stengrundigt
tienl. backig och sandig grund och
unne underlagd kunna.

Spanterkow.

Här i bijen är ingen acker sedan 1698 upbrukat, en deel aft tallesskogen hafr wäll i fordna tider warit acker men aboerna föregiftwa att de nu intet mehr der aft kunna upbruka som skulle kona mödan.

Areal Othrechning öfwer Preste Kyrke- och Klockaren ackren uthi Spantekow, som wid Revision 1704 är blefwen uthdelter.

		Präst acker M	R	Kyrk-acker M	R	Klockare acker M	R
	Präste aker, uthi Fäldtet A.						
P.a.	6 ft: af Tyka godheet med Tit: A: innehålla	19	30				
	Fäldtet B.						
Pb.	4 ft: af samma godheet som Tit: B:	13	240				
	Fäldtet C.						
Pc.	4 ft: med qvalitet som C1.	20	180				
		53	150				
	Kyrck aker uthi Feltet A:						
Ka.	1 ft: med Tyka Jordmahn som A			7	60		
	Uthi Feltet B. är ingen Kyrkaker.						
	Uthi fäldtet C. Kyrkaker						
Kc.	1 ft: till godheeten af Jordmahnen Tyka med C1			5	180		
	Klockarens aker.						
K1.	1 ft: uthi Fäldtet A. som wid förro mäthningen Warit uthi Cultur, men nu öde a						210
K2.	1 ft: uthi fäldtet C. af samma godheet som C. och uthi Brunk är a						210
	Summa	53	150	12	240	1	120



Nach dem von der Hochloblichen Königl: Matricul
Commission ich d: 3 Junij 1707: beordret worden, mich
nach den adel: Gute Spantekow zu begeben, alda
über den alten Cotzenacker eine richtige Geometrische De
lineation zu verfertigen, so habe zu demütigster Folge sol
=cher ordres eodem die mich alda eingefunden. und die
beeidigte und bereits abgehörete Zeügen Anders Upatel
und Hans Frölich gebürender maßen, citiren laßen,
und sie vorher ihres gethanen eides ernstlich erinnert und
vorgehalten, daß sie anitzo nach ihren Gewißen den Cotzen
acker außstechen schuldig waren, keinen zu liebe, noch zu
leide; welches auch follgenden tages geschehen so,
wie solcher acker vor alters soll determiniret gewesen
wie von den hie beygehenden abriß mit mehrern abzunehmen.
Wobey ist diß zu wißen daß der kleine Priester-
word P:a: so in dießen Cotzen lande auf der Charte
liget à 123: rüthen, auch dießen vor Cotzen acker gewesen,
und hernacher dem pastori eingethan; all der übrige
Pfarr acker aber sey von Hoffacker dazu geleget.

Auß Rechnung des jetzt auß gemeßenen
Cotzen ackers zu Spantekow.

N°: 1 – in Lit: A:	13:	210
N°: 2 – in Lit: C:	15:	90
N°: 3 – in Lit: A:	2:	240
N°: 4 – in Lit: C:	2:	120
Suma	34:	60

Gieße

Dieße 34 Morgen 60:R: sin alle so woll anietzo Culti
vieter acker, wie sie auch bey der ersten Vor meßung
gewesen, Diß ist aber zu observiren, daß N°: 3:
und N°: 4: sind itzunder außgewießen daß alda
die alten Haußstellen der Cotzen einiger gestanden.
Ancklam d: 6 Junij 1707.

P. Brodthagen



Areal Sthräkning Öfwer den åker som är upbrukat uti Rebelow sedan 1698 och wed revision 1704 observerat

		Sthi Felttet B.				
1	B1	något nedrig och swartachtig sandiord af skogen Ei upbrukat	— —	2:	—	
		Sthi Felttet C				
1	C3	af skogen Ei upbrukat och består af klar sand	— — —	4:	—	
2	C4	sandiord något lerblandat, upbrukat af Ei	— — —	1:	120.	5: 120
			Summa. —	7	120.	

Areal Sthräkning Öfwer tiörtio åkeren uti Rebelow som är uth delt wed Revision 1704

		Sthi Felttet A			
1	K1	sandblandat leriord, af befaftenhet som A.	— —	1:	105:
		Sthi Felttet B			
1	K3	af godhet som B	— — — — — — —	2:	60:
1	K2	Sthi Felttet C och af godhet som Ei	— — —	2:	150:
			Summa —	6:	15:

Japentsin

Areal Ostbräkning för den Öker som är upbrukat uthi Japentzin sedan 1698 och uth mätt uhed revision 1704.

Ostbi Yeltet A

3	Aa	af ödesakren Et upbrukat och består af klara sandbärg	2 60	
3	Ab	upbrukat af Kallestogen Gl och består af klar sand	3 120	
				5 120

Ostbi Yeltet B

2	Ba	är stenig sandiord af ödesakren Et upbrukat	2 270	
1	Bb	något bättre sandiord af Kallestogen Gl upbrukat	180	
				3 150

Ostbi C

2	Ca	upbrukat af ödesakren Et och är mycket nedrig och kalgrundig sandiord		2 210

Ostbi D

2	Da	något stenig sandiord af ödesakren Et upbrukat		2 240

Beskrifning om den öfriga ödesakren

	14 180

Et är mycket stenig sandiord och är fast odugelig till åker.

Et är medrig och kalgrundig dock kan brukas till åker.

Areal Osthrätnig öfwer den kiörkin öken som är uthdelt wed revision uti Japentzin

			öker		öder		skog	
		Osthi Feltet A						
2	Ka	af god heet som A — —	4	—				
		Osthi Feltet D						
1	Kb	som D — — — — —	1	210				
		Kiörkans öde						
	Drs areal	Bi hörer kiörkan till och lärer finnas uti uthräknings boken, men ligger nu för tijden öde och är med smatt tiung bewext						
2	Kd	är stenig sandiord — —	—	—	—	270		
1	Ke	är uti Kallerstogen Gr belägett men odägelig till åker — — —	—	—	—	—	3	210
			5	210	—	270	3	210

Drewelow.

Areal Uthräcknings Öfwer den

sedan Anno 1698 Uppbrunkade ach tillöckta-
ackeren, samt Tyrckackeren uthi Dr
Welow, ach uhr 1704 observerat
befirit wid revisions mathningen. —

		m:	r
A 1.	11 st:n af Jordewallen G5. Uppbrunka-de, ach fältet A tillgrentzige som med det lyka uthi Cultur hafs	7:	18
A 2	3 st:n tillsamma fäldt, med dito qualitet ach brunkande. — . —	2:	60
B 3	4 st:n wid fältet B1. liggiande, af G5. Excolerade, ach brunkas sa uffa som be:de fäldt, samt af deß Jordmahn bestaende — . —	2:	6
C 3	Item 3 st:n af G5 Uppbrunkade, ach nyttias lyka med fältet C1. samt dito Jordmahn ad.	1:	2
	M:a	13:	2
— K a	2:ne Tyrckackrar uthi C1. ad [illegible]	1: m:	100

Borrentin Streppo

Beskrifning öfwer Borrentin

Sedan den förra Mäthningen 1698 är här ingen förändring skied, och hwad ödet angår i så finnes wäll stycken här och där som till åker tiänlige äro, men äro dock alt öfwer med stor och grass tallskog bewäste.

Annotation öfwer Streppo

Uthi denna Byfinnes sedan förra Mäthning ingen ting wara förändrat. Ödes land är här inthet ej heller någon annan Mark som till åker giöras kunde, dy det ligger mycket nedrigt.



Neuendorff

og

Janow

Areal Uthrätning öfwer den öker som är upbrukat uti Neuendorff sedan 1698 och wed revision 1704 observerater

Uthi Feltet A

3 Ab	af Fa upbrukade och är små sand	2 15		
2 Ac	är af nedrig sandmylla upbrukat af ff	1 60	3	75

Uthi Feltet B

2 Ba	af Kalleskogen Fa upbrukat och består af klar sand		1	240

Uthi D

1 Da	sandiord som saß alla 6 åhr en gång af Kalleskogen Fa upbrukat		7	270
	Tiörkans åker är med Dk beteknat och finns uti förre uthräknings boken.		12	285

Här är ej något af Kalleskogen som synes wara Kienligt till åker ty han består af klar sand

Janow

uthi ödeshemmanet Janow är intett upbrukat ej heller något där till Kienligt. Elliest är ödeshemmanet Janow upbygt af öfwerstl. Swerin sedan 1698 och bor där 1 Frans Rost fogde, 2 Kleman hökare, 3 Kasten är inliggare




Landscrohn vg Rekbergh



Areal Uthräckningh öfwer den Ader som är Upbrunkat uthi Landscrohn sedan 1698: ah wid revisionen observerat är 1704.

		m:	r:
M.e	1 st: af Wallbertet rc. Sandh=mooamarden R.a. Upbrunkat som för des magra Jördmahn ey, kan besaas mehr än hwart 6te ahr.	4:	120
	Summa	4:	120:

Areal Uthräckningh öfwer den Ader som är Upbrunkat uthi Rehbergh sedan 1698, ah wid revisionen 1704. observerat är.

		m:	r:
S.b.	2ne st: af klar sandh bestaende Jord=mahn Upbrunkade af Z.a.	1:	—
	Summa	1:	—

Uthom detta finnes intet som till Ader sees tienligt wara, wid dessa Dörffer, hädan effter at tillwärka.

Blasewitz.

Areal Uträkningz Chart öfver Jern Äl[ven] uthan 1698: och uthy Revision 1704 ob[serverades]. Öfver Ubbenäs Hy. uthi Blåsewitz Äl[ven].

Fältet A.

A d. Ett st: uth Ödeläxan Da. Ybenäs, Grunden Jemnt 3dia [och] 4dia rägn nu yfwig. — — —

Areal Uthräckningh öfr Tyrkio-Präste och Klockare, åkeren uthi Bläsewitz som 1704 uthmätt är.

			Cultiverad åker: m:	r:	Ödes åker: m:	r:
	Fältet A.					
P. a.	4 st: uthi A. a. och af samma godhet ä	4: 90:				
P. b.	2 st: uthi A b. och dy lyka Jordmahn	2: 90:				
P. c.	2 st: uthi A c. Dito	4: 150:				
P. d.	Item ny åker uthi A b.	1: —:				
P. e.	1 st. dito Upbrukat åker, af godhet som A. c.	1: 150:	13:	180		
P. f.	3 st: uthi morasen, till beete nyttiandes warda ä 2: mgl.					
P. 1.	2 st: ödes åkers-ändar ä	—	—		1:	60
	Fältet B:					
P. g.	3 st: uthi B c. och af des godhet ä	3: 180:				
P. h.	1 st: uthi B a. Dito	2: —:				
P. i.	1 st: uthi B b. Dito	2: —:	7:	180:		
P. 3.	2 st: ödes åker ä	—	—		1:	270:
	Fältet C:					
P. k.	3 st: uthi C. b. och af samma qualitet ä	4: 150:				
P. l.	2 st: uthi C. a. dito ä	3: 150:				
P. m.	1 st: uthi C. c. Dito ä	—: 100:	8:	100:		
	Klockare åker:					
K 1.	2 st: det enna uthi B c. af begrep	—: 30:				
	Det andra uthi A a. af ~~[illegible]~~ innehåll ä	—: 130	—: 160:			
	Transport:	160:	29:	160:	3:	30.

Pläsewitz Kyrckio, Präst- och Bol-

Lare åkers Utbrackning

		Tillverad Hyäst = åker: m: r:		Kräftäter åker: m: r:		Byrd = åker: m: r:		Blodsax = åker: m: r:	
	Transport: — : 160:	29:	160:	3:	30:				
	godtgiord — " — : 210								
	— " — " — " — : 210							1:	280:
	Byn Åker uthi Fältet A:								
Lit. a.	4 Ft:r uthi Cijla godtgiord mark A a. — " — " — " —								
	— " — " — " — " — 1: 30:								
Lit. b.	5 Ft:r uthi A b. Dito — " — " — " — " —								
	— " — " — " — " — 3: — :								
Lit. c.	2 Ft:r uthi A c. Dito — " — " — " — " —								
	— " — " — " — " — 2: — :								
Lit. d	2 Ft:r ungefehr Hembördz uthi A b. Dito — " —								
	— " — " — " — " — : 180:								
Lit. e.	Dito 2 Fm:r 2 Ft:r uthi A c. — " — " — " —								
	— " — " — " — " — : 40:					6:	250:		
	Fältet B:								
Lit. g.	2 Ft:r uthi godtgiord som B c, der Ifr uthi belägen wore —								
	— " — " — " — " — 1: 240:								
Lit. h.	1 Ft: uthi B a. Dito. — " — " — " — " — " —								
	— " — " — " — " — : 120:								
Lit. i.	1 Ft: uthi B b. Dito — " — " — " — " — " —								
	— " — " — " — " — : 160:					2:	220:		
	Fältet C.								
Lit. k.	4 Ft:r uthi C b. mark och Summa godtgiord, som Ifr —								
	fått quantum, " — 1: 270:								
Lit. l.	2 Ft:r som C a. Dito " — " — " — " — " —								
	— " — " — " — " — : 270:								
Lit. o.	2 Fm:r ödemarcken emot Pläsen, och qualitet								
	— som B a. " — " — : 180:					3:	120:		
	Summa	29	160	3	30	12.	290	1	220



A VISITATIO

der

Kirchen zu Blesewitz auff Befelung des Durchleüch-
tigsten hochgebohrnen Fürsten und Herren Herrn Ernst Ludwich
Herzogen zu Stettin Pommern der Caßuben und Wenden
fürsten zu Rügen Grafen zu Gützkow durch den Superin-
tendenten Doctorem Jacobum Rungium, Earsten Winter
felden Haumptman zum Stolpe, und Georges Grün diesen
Rentmeistern daselbsten Vorgenommen Sontags nach Nicolai
Anno 1576.

Daß Kirchen Lehn gehöret U G L und Herrn zum Amte
Stolpe Dorffer zum Caspell belegen Blesewitz Duskow
Bützow

Tits 2

Hie ist zum Gottes Hause belegen.

Eine halbe Hueffe die Mentz Duskowen in die Kir-
che gegeben hat laut Siegell und brieffe die in der
Garbekammer in Verwahrung ist

Diese halbe Hueffe begaten die Nachbahren zu blesewitz
dem Gottes Hause zum besten, so offt alß sie pfliegen, geben
ihnen die Vorsteher zu Jeder Scheire Vor 19 bier

Was ankorn von der halben Hueffe kommt, daß Ver-
kauffen die Vorsteher der Kirchen zum besten.

Ein Ende Ackers liegt am Richter berge ist ungefehr 1.
Saat und höret der Kirchen, dit bauet nun Owstien
Drewelow und gifft Jahlich 11 Rthl

Ein Land Ackers liegt

ein Kamp liegt am Dinta nach Tüssow wente an der Pranhow Gades Kamp genant ein gasse 1½ Scheffel Saat, dem wat noch in büsse List da sorat sein Gades Huse, und da Nabar bagaden Jasel der Kirchen Zum Ewigen Ewigen Nigge Acker liegen bi der Köster garne, ingesse 1½ Scheffel Saat da soran dem Gades Huse und da Nabar bagaden se Jarlich der Karke 1½ gude eine Wiesse bi dem Worstande an den Postenwalde die benat nu Ehm Danitz, und gifft vor Karte der 1½ Jarlich 1 sp

Erste Vicarien Stede, da nu Ehm Kalar benedat Rove gar, die ander liegt bi Nendlandes Katan Jader Vicarien Stede gifft nu Jarlich 1½ Fl Nach einer Vicarien Stede, da nu Ehm Kalar benedat Homeholtz Hase gifft Jarlich nu 1½ Fl

Noch eine Wiesse Horatz der Kerken liegt bi der Wägen ist ingesse 1½ Viertel Saat dasor gifft nu vor 3 Nobel Jarlich 1½ Fl.

Noch liegen Zu der Kalen Gottes Hüse Hinse wisse in allen drey feldern in der Hinterslagen auch wahsen in allen ein feder Huw Kar geworben werden dasse sall Ehm Danitz oder im andern der sie Kerken sal 2 1½ Fl geben

Noch 4 Schwarde Wisse auch dem Hause, daraus ein gut feder Fuder Hawes zu werben ist, die soran zu der selben Gottes Hüse Hinse dasse sall Ehm Danitz oder im andern der sie gebauen sal dem Gottes Hause geben 2 1½ Fl

ein Block Ackers ingesse 1 Scheffel Saat belagen an Mese nach Bützow wente, den Praust Erstin Arnevalen und giebt dasser der Kirchen Jarlich 1½ Fl

Noch Twe unde Ackers belegen auch der [illegible] Horte, soran mit Zum Galen Gottes Hüse Hinse sagen beide unge sasse 1½ Scheffel saat die Praust nu Ehm Danitz sall Jarlich dasser geben 2 Fl.

Noch ist in vorigen und dieser Visitation berichtet dat 1 Stück Ackers 1½ Scheffel Saat, dat Heiligen Crutzes Stück genant, liegen sall Vor der Stege und Vor Görges Jantzen jetzo gebruchet würde man sall aber alda kunte die über 40 Jare in Klagewitz gewesen, vorsoret, wahre sellig dies sagen, dat die nicht wissen dat Görges Jantze oder sein Vorfare dasselbe Landavell dem Priester Jemande die von gegeben, darumb de billig dasselbe Korne plichtig — Wieden Hoff

Zu dem Wedem Horte seine belegen 1½ Huben die Praust hat der Pfarrer selbst Zu seiner Unterhaltung, der mag die selben Verpachten oder Zu seiner Abnutzung Jemande Einthun und bauen wie dat ihm gelegen ist —

Holtz und Wiesen

Holtz und Wiesen hat der Pahrher in seinen hueff schla
und was sonst an Kafeln zum hufen belegen ist nemlich
auff die dicke hat er zu jeder hufe 1111 Schwade in de
huefen Kafeln, und in den Siggen Kafeln zu jeder hufe
1111 Gaweln.

Noch vorm Lande zu 2 huefe fünff Schwade
nach die Bergklawell auff jeder huefe 1111 Schwade
Was die Nachbahren hierüber an Kafel holtz oder Kafeln Wi
unter sich theilen da von bekommet der Pfarherr sein An
theil auff zwey huefen.

Capell zu Lüschow

Ist in guten Stande

Zu der Capellen zu Lüschow ist belegen

1 Dass Gottes Landt ist ver pensioniret an einen Schneider Jaco
Niels, giebet Jahrl pension 4 rthl vor das Kirchen haus darein
der Colonus wohnet solte er auch 1 rthl geben, den selben aber
behelt er inne davor das Abends und Morgen die beth glocke sch

2 Ein orth Landes etwa von einem halben schffl gehöret mit zu
Gottes Acker, davor wie num antecedente gedacht 4 rthl geg
worden

3 Eine wiesche die Gottes Wiesche genandt gehöret alen wo
unter den 4 rthl heür

4 Ein endchen landes von einen schffl Saat dichte am Lüschower fe
nach bützow gehöret auch darzu

5 Noch eine wiese von 7 Schwaden

6 Item noch ein Endchen Wiese so etwa ein bud heuw

1887

Lüschow
of
Bussow.



Areal Uthreckning öfwer den Ärn är upbrukat i Lüschow sedan Ao 1698 och wid Revision Ao 1704 observerades

Seltet A

Ab Arenne Stycken af ödes ackren Dunkad, bestad af Sandgrund lytet myllig, brukas hwart 4 och 5 ahr, skulle wäll tilbrukas offtare da man hinde dett att gjöda — 4 60

Utgi Sellen B och C ärthet förändrat

Om Ödes-Ackren

Ödes ackren som ännu ligger obrukad agot Mager, skulle lyckwäl kunna Cultiveras der han blefwe gödd

Uppå Ödeshemmannetz Büssow är sedan förra Mähtningen ingen mehr Acker i Cultur brackt, efter ödes Ackren der samma städes dehls af högländt Sandland, dehls afwernroftig Jord. Aboerna ehr. Posses forerna hinna den ah ey heller gjöda: dy kan dett ey Flifwa upbrukat

Areal Uthreckning Öfwer Tyreto Acker wed Revision blef uthdelter i Luschow

	Uthi Feltet A		
Ka	Twenne Tycken af godheet som Aa	1	270
	Feltet B		
Kb	Ett Tycke som Ba innehollen	1	120
	Feltet C		
Kc	Ett Tycke af godheet som Ca	1	120
Kd	En acker Tycka dito wed husen som Ba		90
	Summa	5	

Areal Uträkning öfr den acker som blefn upbrukat uti Täterin sedan 1698 som observerat är wed Revisions Mätningen 1704.

	Uthi Feltet A. är inthet förändrat		
	I Feltet B.		
	4 Tycken af ödes ackren Ca upbrukat Ligger i 3 Läg och är Mager sandjord dehls Lytet Kall	8	30
	I Feltet C. är inthet förändrat		
	Angående Odes Ackren.		
	Odes ackren Ca är mager och Något Kall sandjord kunde dock wäll upbrukas der han från betet mistes kunde.		
	Eb är något mehr sydlänt kan öfwen wäll från betet ey mistas.		
	Ee dito är sandland som ey Meriterar att upbruka.		
		8	30

Areal Uträkningen Öfver Kyrkio ackren som wid Revision blef uddelten i Täterin.

Uthi Feltet A.

Ka.	3 Styken af samma beskaffenheit som Aa	6 –	6 –

Feltet B.

Kb.	3 Styken af godheet som Ba	3 120	
Kc.	Nyuppbrukat Dito som Bb.	1 60	
Kd	1 St: som Bc	– 60	4 240

Feltet C.

Ke.	1 St som Ca	1 30	
Kf.	1 St: som Cc	2 90	3 120
			14 60

Klockarens acker är med K i betäcknat ett ~~[illegible]~~ beglefftrachet som Di a 140 Rut jag ett som Aa 60 R tillsammans ~~[illegible]~~ inhaller 210 Ruth.

Areal Uträkning Öfver Prestacker som wid Revision blef uddelt i Täterin

Z Feltet A.

Pa.	6 Styk: af Lyka Natur med Aa	6 90	6 90

Feltet B.

Pb.	7 St: af godhet som Ba	4 –	
Pc.	1 St: som Bb	– 210	
Pd.	1 St: som Bc	– 120	5 30

Feltet C.

Pe.	1 St: som Ca	1 30	
Pf.	1 St: som Cb	– 130	
Pg.	2 St: som Cc	2 90	
Ph.	1 St: af godheet som Cd	1 40	
Pi.	2 ackerlykar in Wed Husen som	1 30	6 20
			17 40

140

Areal Uthreckning öfwer den Acker som är upbrukat i Panschow sedan Ao 1698 och wed revision 1704 observerades

	Uthe Fellet A och C är intet förändeligt		
	Feltet B		
Ba	Ett langt Stycke bestaende af sandjord något mager, kan saß ha ofta som Feltet da dett blifwer giöd, är af ödes ackren da upbrukat	3.	30
	Angaende Ödes ackren		
	Da är sandland som ey meriterar att upbrukas, och uthan des förre gifwa aboerna sig dett till beete högt nödig hafwa hwilket wäll är lijkmätigt Db är sijdlant och kalt hwarföre dett och ey kan upbrukas uthan nötjas äfwen wäll till Beete		

Areal Uthreckning Öfwer den Acker som är upbrukat i Strettens sedan 1698 och wid Revision 1704 observerades

Fettet A

Ac	8 Stycken, höglänt sandjord, af ödes ackren Eb 120 Rut, af Ea 230 Rut. till sammans	1,50	
Ad	5 Stycken dito Nagot mehr sydlänt af ödes ackren Eb upbrukat, saß som Fettet	4,150	5,200

Fettet B

Bc	5 Stycken af ödes ackren Ea upbrukat Mager och dehls höglänt sandjord saß hwart 4de och 5te åhr	13,30	
Bd	1 St. medelmattig sandjord af Ec upbrukat saß som Fettet	2,210	13,240

Fettet C

Cc	3 Stycken af Ea upbrukat är sandjord nagot mager och ~~[illegible]~~ höglänt brukas hwart 4 och 5te åhr	2,[illegible]	
Cd	1 St. dito nagot mehr sydlänt och af batter grund saß som Fettet, är af ödes ackren Ec upbrukat	4,180	6,180
			26,20

Angående Ödes ackren

Ea åth Dargebergs grentz är medelmattig sandjord som wäll kan upbrukas

Ea åth Wuseeken och Rossins gräntz är mehr höglänt och Magrare, lärer ey blifwa upbrukat

Eb är sydlänt och kaltgrundig kan ey upbrukas

Ec är medelmattig sandjord som wäll till en dehl skulle kunna upbrukas Men kostar stor möda att röda dett uth efter det med tiock skog bewäxt är

Areal utrekning öfwer Kyrkio Ackern som wid revision blef utdelter uthi Strettens

	Feltet A		
Ka	1 Stycke af godheet som Aa	1	160
	Feltet B		
Kb	1 St: af godheet som Bb	2	120
Kc	1 St: dito som Ba	3	—
	Feltet C		
Kd	1 St: som Ca	1	120
Ke	1 Stycke dito som Cb	1	240
		10	40

Nota

Uthaf denna Acker had Kyrkian / efter pastorens berättelse uthi Wiseeken ingen nytta, ty härslaget had den under sig och giss derföre uthet.
Had skall ännu wara nogott mehr kyrkie Acker efter Matriculens uthsago men war ingen som den ~~[illegible]~~ wiste att uthwisa.

Areal Uträckningh öfwer den Acker som är uppbrunkat i Muggenbargh — Anno 1698 och wid revision 1704 observerades.

	Fältet A:		
A d.	7 Stycken af ödes ackeren D.a. uppbrunkade, bestaa af medellmattig Sandjordh, som i 3 Slagh brunkas kan	3:	210:
	Fältet C		
C d.	Ett Stycke, mager Sandiordh, som allenast hwart 5 och 6 Uhr, eengang brunkas kan, af ödes ackeren D.b. uppbrunkat, ä		270:
	Summa	4:	180:

Öde ackeren.

D.a. är Kornebuskebackar i fälten, som ey utan stort arbeete, utan belohning, ey uppbrunkas kunna.

D.b. är mehr sydländt sandlandh, som till acker intet synnerlig dugligt är.

d — Ein malt qwarn vpbygd, sedan första math-
mingen, som gaar allenast höst-
ach wahr, till hwilckens damb
är Beteshagen E.C. ach moraßet
F.C. anwände.

d — Ein Stamp qwarn är fuller sedan första
mathmingen Bygd, men annu ey uti
Standh kommen, eller nyttiande.

NB: Ängen E.A. med ödesäkeren D.C.
iempte dhe 2ne Alvar A.C. som
äfwen wall nu ödeliggia, ach sy-
nas ey kunna Brunk Meritera?
äro alt effter graffwen ifrån
Panschows grentz i wäster till
moraset F.C. som wydare effter
berde moras till Zarnows grentz,
här ifrån lagde, ach nu förty-
den nyttias till Zarnow.

189

Pastoren uthi Tätterin prætenderar
fuller Acker i Neüenkirken, men
possessorerna Dersammästes säya honō
inthet hafwa nagon!

M. L. Hesselgreen

Areal uthräckning öfwer den sedan Anno 1698 till öckta ackeren uthi Neuenkirck — som wid revisions mäthningen 1704 observerat är. &c.

Fäldtet A:

D.a	3 st: af ödes ackeren D.1. upbrukade, ah bestaa af nedrig Sandjordh	2:210:	
D.b.	1 st: wid A.1. ah af ödes ackeren D.1. upbrukade; bestaende af nedrigh Sandjordh ä	—:90	3: —:

Fäldtet C.

D.c.	1 st: af samma godhert som C.1. ä	—: —:	225:
	Summa	3:	225:

Den öfriga ödes ackeren som ännu ödeligger, finnes till Cultur otiänligh, medelst pur Sandh ah Kallgrundig Jordmahn, iempte deß sijda belägenhert.

Areal Uthräckningh öfwer Kyrckaleren uthi Neuenkircken, som wid revisions mathningen 1704 uthmätt är.

K.a.	2ne st: Kyrckalvar uthi C.1. ä —	1:	90:
K.b.	1 st: Dito. ödes aler uthi D.2: ä: —	:	135:
	Summa m:	1:	225:

Steinmoker.

Areal uthräckningh öfwer den Åker som Upbrukat är i Steinmoker sedan A: 1698. och observerat är 1704 wid revisionen.

			m:	r:
	Fältet A:			
Ac.	1 st: af ödes åkeren D.b. Upbrukat, och af samma Jordmahn som A.a.	270:		
Ad.	2 st: af ödes åkeren D.a. Upbrukade, och af godheet som A.b.	2: 210:		
Ae.	1 st: uthi D.a. under qualitet som A.a.	210	4:	90:
	Fältet B:			
Bc.	5 st: af ödes åkeren D.a. bestående af Swartmylla, och brukas så offta som B.a.	4: 30:		
Bd.	8 st: af D.b. Upbrukade, Nedrig och Kallgrundig Sandhiordh å	5: 240:		
Be.	4 st: uthi D.b. till godheet som B.b. å	1: 90:	11:	60:
	Fältet C.			
C.d.	15 st: uthi ödes åkeren D.b. af godheet som C.c. å	7: 260:		
Ce.	4 st: af ungewallen E.a. Sydländt Swartmylla å	1: 60:	8:	120:
	Summa		23:	270:

Hwad nun obrukat är och ödeligger af Carecth D.a. kan till åker nyttias och Upbrukas, men den öfriga finnes der till otianlig.

Areal uthräcknings öfr Kyrckåkern uti Steinmoker som uthmättes A°: 1704:

K. 1.	1 st: uthi A a		240:
K. 2.	1 st: af D. a uprukt		270:
K. 3.	1 st: uthi B a		255:
K. 4	1 st: uthi C a		135:
K. 5.	1 st: uthi C c.		120:
K. 6.	1 st: uthi B a. af [illegible] D. uprukt		240:
	Summa	4:	60:

Plötz

W.

Areal Utschreckning öfr den Åker som är upbrukat uti Plötz sedan 1698 som observerat är wed Revisions Mätningen 1704

				Nr. åker M:	R:
	1 Feltet A				
Ad	1 stycke af ödes åkeren Ab upbrukat är något nedrig och kalgrundig sandjord som doch lyka med den wissa åkeren Sås	14	220		
Ae	1 stycke af ödes åkeren Ac upbrukat är af samma beskafenhet som Ad	10	120	25	90
	2 Feltet B				
Be	1 stycke ~~af ödes~~ åkeren Ba upbrukat är sandmylla något lerblandat och Lyons wissa slägen som den gambla åkeren	2	—		
Bf	2 stycken af ödes åkeren Be, af beskafenhet som Be	1	240		
Bg	1 stycke af Ab är nedrig och kalgrundig sandmylla, något lerblandat och sås lika med den gambla åkeren		240		
Bh	1 stycke af ödes åkeren Bf upbrukat är jamps sandblandat lermylla som sås lyka med den gambla åkeren	5	225	10	105
	3 Felt C				
Cd	2 stycken af ödes åkeren Bf upbrukat är nedrig och kalgrundig sandjord doch sås lyka med den wissa åkeren	1	120	1	120
	Kyrk åkeren är wed förra mätningen 5 utdelter och finnes uti uträchningsboken med carecteren K. Summa			37	15

Om Ödes åckeren

Da är med små biörkbuskar
bewäxt och nedrigt hwar af
här och där stycken wäll finnes
som till åcker är tiänligt, men
åboerna säja dr. Frau betet ej kunna
missa är sandjord nogot ler-
blandat.

Ab Ac De och Ts är tämeligt nedrigt
och kalgrundigt, doch kan wäl
här och där stycken finnas som
till åcker wäll kan wara
tiänligt men åboerna säja
dat wara odugligt ej hällar
ifrån betet kunna missas

Prismen

Areal Utgreckning öfver Åkerer som är upbrukat uti Priemen sedan 1698 som observera ved Revisions Mätningen 1704

				Nyåker M.	R.
	Feltet A				
Ac	2 stycken af ödes åkeren da upbrukt är Sandmylla som så lyka med den wissa åkeren	1	120	1	120
	Feltet B				
Bc	6 st: af da upbrukat Sandmylla nederblandat och så lyka med den wissa åkeren	4	60		
Bd	2 stycken af da upbrukat, lerblandand jord, liggas och i wissa slag med den gambla åkeren	1	45	5	105
	Summa			6	225

Om öd

Ödes åkeren Da kan till åkerfäll upbrukas men är tät med Haßel biörk ogär och där med Ekar bewäxt wilket tämmligt arbete skulle fodra att upbruka dät består af så tämmeligt glandmylle jord.

Kagenow

Åkers Östra Härad och Den Del som är lagbrukad uti Kagenäs Socken 1698 Som observerades vid Revisions Mätningen 1704

Fl. Mk. R.

Fl. Mk. R.

Fl. Mk. R.

Areal Afrechning öfver den Acker som är upbruckat uti Netzow sedan 1698 som obserververat är wed Revisions Mätningen 1704

				Ny acker M: R:	
	1 Feltet A				
Ac	1 stycke af ödes ackeren da upbruckat är sandjord något lerblandat och nedrigt doch liggas lika slag med den gambla ackeren	135			135
	2 Feltet C				
Ca1	3 stycken af ödes ackeren dc upbruckat är något höglat sandjord som hwart 3 du åhr engång sås kan	8	240	8	
Cf1	2 stycken af ödes ackeren dc upbruckat är jämpt belägne lerblandat sandmyaa och uti wissa slag som den gambla ackeren	3	30		
Cg	2 stycken af ödes ackeren da är sandjord något lerblandat sås lika med den wissa ackeren	3	120	15	150
				15	225

Summa

Nota

Riörkio acker

Ba1 1 stycke af beskafenhet som Ba. är 150 Ruten

Bb1 1 stycke af beskafenhet som Bb är 120 Ruten

Om ödes ackeren.

Da är till Culker oduglig är nedrigt stenigt åboerna säja om höst och wåren står watnet där uppå ny häller kan dät ifrån betet mistas, de små ödes flakarna uti ackeren är högasten kullar med tornebuskar bewäxt.

Da 4 kan till åker brukas är sand-
jord något lerblandat.
Ob mycket sand till åker odugligt.
Dc lerblandat sand mylla med
små törn och biörkbuskar bewäxt
Och till åker tiänligt.

Pedderow

Ärelig Afskrivning öfver Lr. D. Peter Som är upbrukat uti Fadderow Sedan 1698 Som observerat är wid Revisions Matningen 1704

				Nu åker M.	R.
	Felt A				
Ab2	1 stycke af ödes åkeren Da2 är Sandjord något lerblandat och i lyka fläge med den gambla åkeren	—	105	—	105
	Felt C				
Cc2	2 stycken af ödes åkeren Da2 upbrukat är något nedrig och kalgrundig sandjord och i lyka fläge med den gambla åkeren	2	240	2	240
	Om ödes åkeren.				
Da2	Kan till åker upbrukas är af beskaffenhet som den nya åkeren Ab2				
Da2	är till åker odugligt är höga sten åkar till innehåld 33 Morg: 120 Rut.				
Db2	är sandjord med törnbuskar bevuxt och kan till åker brukas.				
Dc2	är mycket sänkt och tufwigt och till åker odugligt.				
De2	är sänkt som är till åker odugligt.				
Df2	är nedrigt och till åker odugligt brukas till kalfe tumpters ~~i fram~~ all denna ödes åkeren, säja åboerna för betet skull ej mer kunna missas.				

Dät stridige stycket wid Cadow Grentz är ännu stridigt

Turoce.

Areal Uthräckning öfwer den ucker som vpbrunkat är uthi Turoco sedan 1698: och wid revisionen observerat är 1704:

Fältet A:

A.c.	5 st:n af D.a. vpbrunkade, och af samma godheet som A.a.	3:	150:

Fältet B:

B.d.	4 st:n Sydländt Swartmylla, af ödesäckeren D.a, och	3:	240:

Fältet C:

C.b.	2 st:n Sydländt Swartmylla af D.a vpbrunkade	1:	90:

Summa 8: 180:

Denn annu befindtelige ödesäckeren, är nagot nedrig, men synes doch vpbrunkas kunna.

Areal Uthräckningh öfwer Kyrkäckeren uthi Turoco, som wid revisionsmathningen 1704 uthdeelt är:

		Cultiverat Acker: m:	r:	Ödes Acker m:	r:
K.a.	3 st:n uthi B.a.	1:	60:		
K.b.	1 st: uthi W. och	—:	210:		
K.c.	1 st ödes acker uthi D.a.	—:	—:	—:	90:

Summa 1: 270: —: 90:

Semmin

Areal Ostbreckning öfver Den Ucker Som är Upbrukat ut, Semmin Sedan 1698 Som Observerat är wid Revisions Matningen 1704.

				Ny åker M.	R.
	1 Feltet A				
Ab	4 Stycken af ödes åkeren Db upbrukat är magert och slät sandland som hwart 4de eller 5te åhr en gång Sås kan	7	30		
Ac	1 Stycke af ödes åkeren Db upbrukat är något nedrigt doch tämlig god Sandmylla och i tree fläge som den wissa åkeren	1	75	8	105
	2 Feltet B				
Bd	1 Stycke af ödes åkeren Da upbrukat är jämn Sandjord som hwart 3de eller 4de åhr Sås kan	8	270	8	270
	3 Feltet C				
Cb	8 Stycken af ödes åkeren Da upbrukat är något höglänt sandjord hwilken om den med göttel hålla, kunde hwart 3de åhr wäl Sås ~~kunde~~	22	150	22	150
	Summa			39	225

Nota

K1 1 Stycke åker som kommer Capelet tiee och wid förra mätningen intet är angifvet är af beskafenhet som A a Ostiee innehåld 1 Morg 30 Rutet

Om öde åckeren

Da är nedrigt och mycket sandigt som
till åcker synnes fäst odugligt.

Dat kan till åcker bruckas är sandjord
till innehåld 8 Morg —

Ob kan till åcker bruckas men består
af mycket magert och slätt sandlar
åboerna säja hwad annan öde ligr
ifrån betet ej kunna mistas —

kadav

Om öde åckeren

Da är nedrigt och mycket sandigt som
till åcker synnes fast odugligt.

Dat kan till åcker bruckas är sandjord
till innehåld 8 Morg —

Ob kan till åcker bruckas men består
af mycket magert och slätt sandlar
åboerna säja hwad annan öde ligr
ifrån betet ej kunna mistas —

kadaw



Areal Utbrattning öfwer den Åker som är upptagen uthy Kadow sedan 1698: som observerat är uti Revisions Matrikeln 1704: ——

1: Sältet A

A:c 3/4: af Odes Åker D:b: är mycket undrig sammblandad lermylla som för lyka med den wisa Åker — — —

D.a: är Säga backar och grundar med törne Buskar bewäyte som till äker är odu-
geligt ——

D.b: Kan till äker brukas, och bestar af sandjord, och på samblige ställen med
sma Biorkebuskar bewäyt: ——

D.b: 1: säga åboerne till äker wara Otienl: Hwilket och wäll tykes wara lykmätigt
ty det är mycket sanckt, kan och fran Betet ey mystas, är till innehåld 2: Morgl: 150 R:

D.c. Är till äker Odugel: är nedrigt och steinigt.

Vestrisnings öfver Kleine Below

Sedan den förra Mäthningen 1698: är här
intet något för änderligt. Hwad ödes
ökern angår, så synes. D: 1. till åker wara
Odugeligit, hwilket och åboerne säya efter
den allestädes är så sänk, och på sambliga
stallen steeniig.

D: 12: Kan till åker upbrukas, är något
nedrig och magar sandjords.

Große und Kleine Sottin





Areal Skrätningh öfver den åker som är upbrukat uti Grosse Toitin seden 1698 som observerat är wed Revisions Mätningen 1704 —

			Ny Åker m.	r.
	1. Fältet A.			
A.d.	2. ß. af Ödesåkern D.a. upbrukat, är mager steinigt och slatt sandland som hwart 4de eller 5te åhr een gång såås kan	10. 60		
A.f.	4. ß. sandmylla, doch mycket steinig, och såås lyka med fältet	3. 150	13.	210.
	2. Fältet B.			
B.b.	5. ß. af Ödesåkern D.b., är Leerblandat sandjord, som såås lyka med fälltet		9.	240.
	3. Fältet C.			
C.c.	5. ß. af Ödes-åkern D.c. upbrukat, är sandjord som såås lyka meds fältet	6. —		
C.d.	1. ß. af D.b. upbrukat, af beskaffenheet som C.c	4. —	10.	—
	Nota.			
K1.	1. ß. hörer Kyrkian till, är af beskaffenheet som C.b. och till innehåld 180. Ruten. —	Summa —	33.	150.

Om Ödes-åkern

D.a. Kan wäll till åker upbrukas, men består af elak sandjord, med hassell- och Törne-buskar bewäxt. —

D.b. Kan all till åker upbrukas, men består af elak sandjord som den nya åkern B.b.

D.c. Är af sådan beskaffenheet som D.a. och med hassell och törne buskar bewäxt. —

D.e. Säya åboerne wara till Cultur odugeligt, som och wäll synes wara lyfmätigt, ty det är mycket sanckt, tufwigt och steinigt och elak kallgrundig sandjords, som och ifrån Betet ey kan mistas. —

Beskrifning öfver Kleine Toitin

Sedan den förra mätningen finnes här intet för-
änderligit. Hvad Ödes-åkern angår, så fin-
nes så wäl D:a: som D:b. till åker wara o-
dugeligit, ty det är så mycket sanckt tufwigt
och steingt. Och säga åboerne det ifrån Betet
ej kunna mistas.

212

Kartelow.

Streal Strätningh öfwer den åker — som är upbrukat utj Kartelow sedan 1698. som observerat är wedh Revisions Mätningen 1704 —

			Ny åker M.	R.
	1. Fältet A.			
A:c.	2:st: af Ödes-åkern F:a. upbrukat, är något högländ sandmylla som sås lyka med fältet	7:270.		
A:d.	2:st: af F:c. är nedrig kallgrundig sand-jords något Leer blandat, och i wissa slag som den gl: åkern	4:240.	12:	210.
	2. Fältet C.			
C:d.	2:st: af Ödes-åkern F:a. upbrukat, något nedrig sandmylla, och i wissa slags som den gl: åkern	:225.		
C:e.	5:st: af F:c. upbrukat, något kallgrundig sand-jords och i 3: slägt som den wissa åkern	22:30.		
C:f.	1:st: af F:c. upbrukat, är tämmelig nedrigt dito, och i 3: slägt som den wissa åkern	2:60.	25:	15.
	Summa		37:	225

Om Ödes-återn

F:a, F:b. är tämmelig sanckt, dock kan här och där wäll stycken finnas, som till åker bru-kas kunna, men åboerne säga wara för kallgrundigt, och således heelt odug-liget. —

F:c. är med små Biörkeskoug bewäxt, är sandjorda som till åker brukas kan, dock på sanbligt ställen mycket nedrigt och wed Plötz grentz något kallgrundigt.

F:d. säga åboerne wara för sanckt till åker som och wäll synes wara lyckmätigt, ty det är mycket kallgrundigt jord, kan ej heller från Betet mistas.

Gramsdre.

Areal Uthrätning öfwer den åker som är upbrukat utj Gramsore sedan 1698 som observerat är wid Revision Mätningen 1704.

		Nyåker m:	Nyåker r.
	1. Fältet A.		
A.h.2.	9 st: af Ödes-åkern E.a. upbrukat jämbsandjords något kallgrundig, dock i 3: säge som den wissa åkern	11.	180
	2. Fältet B.		
B.d.	2: styken af Betesmarken A.b. upbrukat, är sandjords, som hwart 3die åhr een gång såås kan — 5:180.		
B.c.	1 st: af Ödes-åkern E.c. upbrukat, af sina Bekaffenheet som B.d. — 1.	6.	180
	Summa	18.	60

Öfwerskrätning öfwer Präste-återn som wid Revision är blefwen uthdeletter

1. Fältet A.

			Präste åter m:	r.
P: a.	2: st: af Beskaffenheet som A: a.	7. 90		
P: b.	3: st: som A: b.	5. 270		
P: c.	2: st: som A: c.	1. 90.		
P: d.	1: st: som A: d.	—: 105.		
P: e.	1: st: som A: e.	—: 120.		
P: f.	1: st: som A: f.	—: 165.		
P: g.	2: st: som A: g.	1: 165.	17:	105.

2. Fältet B.

P: h.	4: st: af beskaffenheet som B: a.	13: 270.		
P: i.	5: st: som B: b.	5. 180.		
P: k.	1: st: som B: c.	—: 240.		
P: l.	Ny åter uthi samma fält.			
P: l.	1: st: af beskaffenheet som B: d.	—: 240.		
P: p.	2: st: som äro strydige, 1: st: af B: c. 120: Rut: ost: af Betet H: L. upbrukat, och af Beskaffenheet som B: d: är 90: r: giöra tillsammans	—. 210.	21:	240.

3. Fältet C.

P: q.	2: st: af beskaffenheet som C: a:	3. —:		
P: r.	2: st: som C: b.	1. 90:		
P: s.	3: st: som C: c.	8. 210.		
P: t.	2: st: som C: d:	2: 150	15:	150.
P: o.	1: wörd af beskaffenheet som D.			210
	Summa		55.	105.

Nota. Kyrcke matricula 1564 tahlar och om den stora Wen D. bakom prästegården N:o 2: at den och höver pastoratet till; hon dock ny är uthwyst wid denna mätning, är till innehållet 3 r. rut.

Uthrätning öfwer Tyrkio-åkern som wed Revision är blefwen uthdelt.

		Tyrkio åker	
		M:	R:
	1. Fältet C:		
K1.	1:st: af beskaffenheet som C:a	1. 105.	
K2.	1:st: som C:c	1. 135.	
		2:	240.
	Summa	2:	240.

Om Ödes-åkern.

E:a. Kan till åker wäll upbrukas; Men är sandigt — slätt Tyg, och mycket kallgrundigt.

E:c. dito. —

E:d. Är med Björk- och Ahlebuskar bewäxt, kan till åker upbrukas är något nedrig och kallgrundig sandjord.

E:e. Säga åboerne till åker wara odugel: efter det så mycket sanckt är, at höst och wåhr Fall wattnet stå der uppå, som och wäll synes wara lyfmätigt, det är och med Björk, hassell, och här och där med nuga Ekar bewäxt. —

E:f. Dito. —





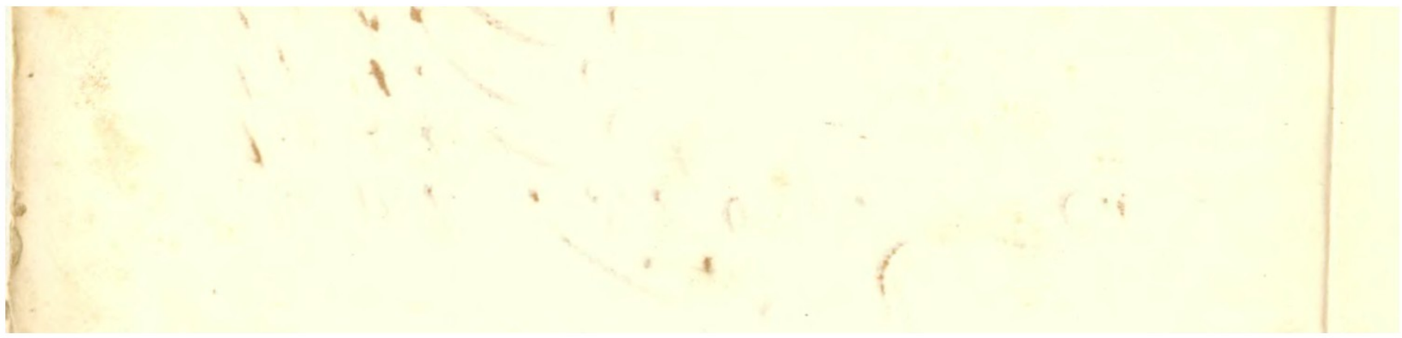

Areal Uthrätning öfwer Hr. Hauptman Möllers andeel uti Gramsow som wed Revisions Mätningen 1704: är blefwen uth dehlt er.

			Cultiverad Åker M:	R.
	1 Fältet A.			
M:a	5:st: af Beskaffenheet som Aa	27: 180:		
M:b:	3:st som Ab:	10„ 90		
M:c:	4:st: som Ac	3„ 120„		
M:d:	2:st som Ad	210		
M:e:	4:st som Af	1„ 120:		
M:f	3:st som Ag	3„ 60		
	Ny Åker i Samma Fält			
M:g:	7:st af Beskaffenheet som A:h:	6: 270	53	150
	2: Fältet B.			
M:h	3:st: af Beskaffenheet som B:a:	24„ 120		
M:i	10:st: som Bb	11„ 210		
M:k	3:st som Bc	2: 90:		
M:l	1:st: hwilket Hr. Hauptmanen har uti Possession men giörs af Hr. Commisarien Fleming strydigt, af beskaffenheet som Bc.	180		
	Ny Åker i Samma Fält			
M:m	6:st, där af är 2:ne st: som Hr. Commissarien Flemingh giör strydiga innehålla 1: M: 180: R: och dhe ostrydiga styken 1: Morg: 60 R: är af Beskaffenheet som Bd: och Be: och giöra tillsammans	2: 240:	41:	240
	3: Fältet C.			
M:m:	11:st: af beskaffenheet som C:a:	11„ 180:		
M:o:	2:st: som C:b:	1„ 210:		
M:p:	4:st som C:c:	15„ 240:		
M:q:	6:st: som C:d:	7„ 210„	36:	240
	Summa		132	30

Grambtzowsche Kirchen Rechnung Anno 1682 gehalten

Im Nahmen Gottes

A° 1682: d. 2. Octobris ist nach geschehener gebühren-
der intimation zu Grambtzow im Pfarrhauße Kir-
chen-rechnung gehalten in gegenwart des H. Pa-
troni Arfwid Müller von der Lühne, und der
andern Kirchspiels verwandten, gewesen, zumah-
len dieselbe in vorgewesener Krieges unruhe,
und zwar in der belagerung zu Anclam
in der H. Sperlingschen Hauße verbrandt, so
ist das patrimonium Ecclesiæ und was son-
sten verhanden gewesen, oder erforschet werden
können, durch den H. Præpositum Mr. Fran-
siscum Pudden und H. Jacobum Barnhar-
dum wiesen Notarium P. Cæs. aufs fleißigste
untersuchet und verzeichnet, damit dieser ent-
wurff an staat einer Matricul, biß bey
einstehen der General Kirchen Visitation die-
selbe völlig kan erneuert und Confirmiret

werd

werden, so lange dienen und ad interim gebrau=
=chet werden könne.

Acker.

Acker hat die Kirche 3. Morgen so von dem einen vor=
=steher begatet werden.
Zur Pfarre gehöret 2. Landthufen, welche
der H: Pastor hat, davon aber ein guter theil
verwildert und unbrauchbahr ist, darzu gehöret
noch ein wort von 3. Scheffel einsaat.
Endlich ist ein streit ereignet wegen diß Pfer=
=de stalls vorn auf dem Pfarr hoffe, welchen
Pastor von den eingepfarreten, wollen gebauet
haben; dieselbe aber bezeugen einmütig, daß
vor diesem der Pastor einen eigenen Bauren
gehabt, der ihm dienen und dieselbe ställe auf
dem hoffe bauen müssen. Weil nun der
Bauer weg, und der Pastor derselben acker
gebrauchte, hätten zwar Kirchspiels ver=
=wandte bißhero etwas durch bitte, nicht
aber auß schuldigkeit gethan, besondern H:
Pastor müste den Stall selber fertig halten,
dieses bezeuget auch obgedachter Bröcker:

Des

es erbieten sich aber H. Patronus und ein=
=gepfarrte vom Adel, daß sie auß freyen wil=
=len alles gut machen wollen, wen H. Pastor
nur acquiesciret, und wie der H. Patronus
das Saalholtz dazu verehren.

Plestelin

Areal Thräkning öfwer den åker som är upbrukat uti Plestelin sedan 1698. som observerat är wed Revisions Matningen 1704

1. Fältet A.

Ae	2:st: af Ödes åkern D:a: upbrukat, är sandland, och än da 3: slägig åker	3	90	
Af	1:st: af Ödes åkern D:b: upbrukat sandland och 3 slägig åker	2	285	
Ag:	2:st af Ödes åkern D:b: upbrukat är leerblandat sandjord och uti wissa slag som den gl. åkern	2	105	8 180

2. Fältet B.

B:g	6:st: af Ödes-åkern D:a: upbrukat sandland och 3 slägig åker	4	30	
B:h	3:st: af Ödes-åkern D:b: upbrukat sandland och 3 slägig åker	7	60	
Bi	1:st: af Ödes åkern D:b: upbrukat, magert och grof sand-land som hwart 7: eller 8:de åhr en gång sås kan	6		
Bk	1:st: Char: F: nagot högländt magert sandland som hwart 7:de eller 8 åhr en gång sås kan	11	90	28 180

3 Fältet C.

C:g:	1:st af Ödes-åkern D:a: är sandmylla, och uti wissa slags som den gambla åkern		90:	
C:h:	4:st af D:b: upbrukat, är sandmylla och i wissa slags med den gambla åkern	9	210	
C:h	2:st af D:b: upbrukat, är nagot högländt sandland som hwart 4:de eller 5:te åhr en gång sås kan	10	90:	
Ci	4:st: sandmylla af Ödes-åkern D:b: upbrukat, och sås lyka med den gambla åkern	4	150	
Ck	1:st: af Ödes-åkern F:a: upbrukat sandlands, som hwart 4:de åhr sås kan		210	25 150

Summa 62 210

Om Öes-åkern

D:a: Kan till åker brukas, är magert och slätt sandsands: ——

D:b: dito, åboen säger, den intet kunna löhna mödan ej heller sig wara mäktig den utj Far at kamma. j. ——

D:c: är med sma Hörke-buskar alt ofwer bewäxt är sandjords som till åker wäll bruka kan.

D: d: är med törne buskar bewäxt, är sandmylla och till åker dugeligt

D: f: jempt och magert sandlands som till åker intet synnerl: tjänligit är: ——

F:a: F:b: och: F:c. är till åker alldehles odugelig är högt och stenigt sandland. ——

Nota:

Åkern C:F: 9: å 16 M: 45 R beklager åboen wara så slätt sandland at han alldrig uthsädet där af kan hafwa, och nödgas således at läggia det Öde:

Witten Werder.

Areal Uthräkningh öfwer den åkom är upbrukat uti Witten Werder sedan 1698: som observerat är wedh Rns Matningen 1704.

	1 Fältet A.					
A:c:	1: st: af ödes åkern D:b: upbrukat, är jemps magert handland som hwart 5:te eller 6:te åhr een gång såss k		9	30:		
	2: Fältet B.					
B:i:	1: st: af ödes-åkern D:f: upbrukat, något hand sand jord som hwart 3:dre eller 4:de Åhr såss kan	6: 240:				
B:k:	3 st af Ödes åkern D:b: upbrukat, höglä och klart handland, som hwart 8:de eller 9:de åhr een gång såss k	37: 90:				
B:l:	1: st: af-Ödet D:b: upbrukat, något magsandmylla som hwart 3:dre åhr kan såss	13: 30:				
B:m	1: st: af-Ödet D:c: upbrukat sandmylla och lägig åker	—: 270	58:	30:		
	Uthräkningh öfwer Kyr åkern som wed Revision ad blefwen uthdelt					
	Fältet A					
K:a:	1: st: af bestaffenheet som Aa:	1 120:				
K:b:	1: st: som A:b:	—: 30:	—	—	1	150
	Fältet B.					
K:c:	2: st: som B:a: och Bh	2: 210				
K:d:	1: st: som Bf.	—: 90:	—	—	3:	—
	Fältet C					
K:e	1: st: som E:g:	—: 240:				
K:f:	1: st: som C:d:	—: 150:	—	—	1:	90
	Summa		67:	60:	5	240

Om Ödes åkern

D:a: är högländ och klar sands, som intet är till cultur tienlig. —

D:b: dito: —

D:c: Kan till åker wäll brukas, men är slätt sandlands.

D:c:2 är af samma beskaffenhet, och har sedan förra matningen een gång warit besådt, men nu åter öde lägger.

D:d: Kan till åker wäll brukas, är af beskaffenheet som D:c:

D:f: är något nedrigt sandland som till åker kan brukas;

D:g: är med sma hassel och törne buskar bewäxt och kan till åker brukas. —

Alle den mycket sandiga nya åkern säya Aboarne till öde åter nödigas läggia, dehls derföre at den så slat är och intet arbeits-mödan löhnar, dehls och för faren skull, ty tillförende hafwa dhe dem Hett på Sikers fällt, men nu är dem det disputerat, så at de nu inte mehr kunna ifrån Hetet nusta.

F:a: är ödugl. till åker, är höga sandbackar och dicpa gropar.


Settlers

Areal Sthrätning öfwer den åker som är upbrukat utj Tuttow sedan 1698, som observerat är med Revisions Mätningen 1704.

		Ny åker M:	r
	Fältet C.		
C:e:	2:st: af Ödesåkern D:a: upbrukat är höglandt och klara sandbackar som alla 8: och 9: åhr een gång såås kan — — — — — — — — — — — — —	15.	30.
	Summa —	15.	30.

Om Ödes-åkern

C D:b: är med Eck- och Hasselkong bewäxt till åker odugeligit
D:c: dito.
D:d. med Törn och små Hasselbuskar bewäxt odugeligit. —
D:f, är något nedrigt, dock kan till åker brukas.
D:g. odugeligit till åker, är nedrigt och kallgrundigt.







Areal-Förrättning öfver den del af Upsala Stads Ägor, som år 1697 vid Revision 17[illegible] observerades.

Uti fältet A.

A:3. Ett stycke af Öbo-ödan F:a: upptaget, hvaraf magra sand- och lerbacke samt ofruktbar sten-mark — 11. 30.

— Öbo-ödan F:c. upptaget, hvaraf qualité Areal finnes i förra förrättningen.

Fältet B.

B:3. Ett stycke af F:b. upptaget, hvaraf sand- och sågbacke samt Grottor och Capellet i — — —





230.

Görke, ab Neühoff

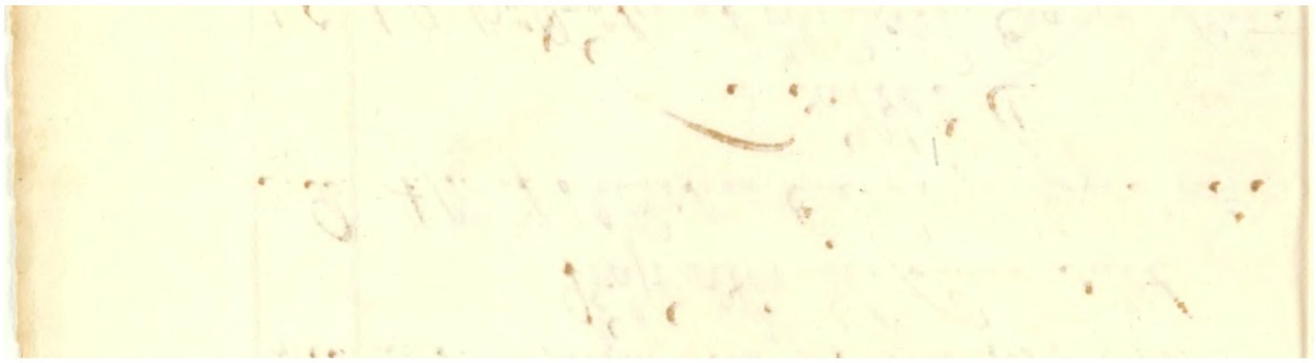

Arrende-Afräkning öfwer den wälw. Hospitalet i Örebro staden
1697 och 98 års Revision 1704 observerad

1. Fältet A.

1. a. 1:st: wanhugga Gödwåtan, och 3:ne sängar wäster ut mot C:a: Hospitalet — — —

Om Ödes-åkern

E:a: är sandjords något mager, kunde dock wäll
till een deel upbrukas, men föregifwes
som kunde den frau betet ey nustas.

E:b: och
E:c: är mehr sydländt, meriterar ey synnerlig
att upbrukas, nyttjas nu åfwen wäl till
Bete. —

Uti Neuhoff är intet upbrukat,
elliest är ödes-åkern på Neuhoffa
fältet med små felar beräpt, är an-
nars tämmelig god grund som wäll kul-
le kunna upbrukas.

Tramstow

Areal Uthräckning Öfwer den Åker som är upbrukad i Framstow sedan Aº 1697 och nu wed Revisions Mätningen 1704 observerat worden

	i Feltet A			
A1	Ett Tycke Hoff-acker af ödes ackren Da	upbrukat beftår af Mager sandgrund		
	haß dock så ofta som Feltet		6	90
A2	2 Tycken ditto Bonde acker af samma	natur och af samma ödes acker upbrukat	2	90
	Feltet B			
B2	2 Tycken, Bondeacker sydländ och kall	sandjord af ödes ackren De upbrukat		
	blifwer dock gemenlig såd som feltet		1	60
	Feltet C			
C1	1 ft Hoffacker är magert sandland af	ödes ackren Da upbrukat	1	30
	Capellen acker befinnes fuller här på	Feltet, men är wed förra Mätningen	10	270
	redom uthdelter och beskrifwen under caracter A3			
	Hwad ödes ackren angår, så är den	dehls nedrig och kall, dehls högländt och		
	Mager, altså till Cultur nästan	odugl kan och uthan dess ey gärna		
	mistas från Beetet för Faaren			







Postelow.





Areal Sthreckning Öfwer den Acker som är upbrukat i Postelow sedan A: 1697 och Cred. Revision 1704 observerades.

		M	R
	Uthi Feltet. A.		
Ac.	Sandjord Lyttet myllig, af ödes åkren Da upbrukat, såß Lyka med feltet	3	120
	Uthi Feltet. B.		
Bb.	5 Styken sandjord Lyttet myllig, af ödes åkren Da. upbrukat, såß i 3 slag eller feld.	9	150
	Uthi Feltet C.		
Cc.	3 Styken, sydlänt sandmylla, af ödes åkren Da upbrukat	2	240
Ma.	2 Styken åker kamper af medelmattig sandjord, höra Möllnaren till, och har han dem uhr ödes åkren Da et Da upbrukat	2	180
	Kyrkio åkren är förr uthdelt.	18	90

Angaende ödes åkren.

Den ännu ligiande öder åker under Caracth: Da i Medow Felt är medelmattig sandjord med Ecke buskar och andra träen bewäxt kunde wäll med tyden upbrukas och synnerlig då man finga hugga bort trään.
Da i Nardins Felt är magrare och naget aflägt att giöda dy kan dett ey upbrukas. Db: är most til äng än åker tiänligare
Dc säyes wara mycket kalt grundig och uthan des till weete nödig.

Liepen

Jetzt Rest Afrechnung Öfr. Der Åker som är Upbrukat uti Liepen Sedan 1697 som Observer ved Revisions Mätningen 1704

				Ny åker M:	R:
	1 uti Et B				
Ba	1 Sycke af ödes åkeren Upbrukat är Lerblandat sandmyllar och 3 slägig åker	1	45	1	45
	2 uti C				
Ca	6 Sycken af ödes åkeren Upbrukat är Sandjord som Hvart 4de åhr en gång sås kan	6	195	6	195
	3 uti E				
EB	1 Sycke af betet Upbrukat är ver sandjord doch 3 slägig åker	—	270	—	270
	4 uti F				
Fa	1 Sycke af betet Lenedrigt och sandig	—	30	—	30
	5 uti G				
Ga	3 Sycken af ödes åkeren Upbrukat är rödacktig sandjord och 3 slägig åker	2	180	2	180
	Summa			11	120

Om ödeskeren
al ödes åkeren kan till åker uppkas är tät med Haselbuskar bewäxt och består måst af mahandjord

Dirsewitz

Utj Sierstewitz Gårdan 1697 Åhr Uthi Rotebonden Nr 7 vm Roter Dom är öde och Observerat är uthi Revisions Marken 1704

Uthi Feldt C

6d 2 Åkr Åker är öde och mycket Sten Så öde Backe är Sandblandat Enrjord och 3 Skeppsp Säden — — —

240.

Wussentin

Areal Sthräkning Öfver den åker som är upbrukat uti Wussentin sedan 1697 och afmätt med revision 1704

				m	x
		Sthi Yeltet B			
5	Bc	af ödeåkren Ge upbrukat, och består af sandmylla något kalgrundig	210		
3	Bd	sidlänt och kalgrundig sandmylla af Jogen Ga upbrukat	180	1	90
		Sthi Yeltet C.			
4	Cb	något kalgrundig sandiord af ödeåkren Ge upbrukat	1 30	1	30
		Sthi Yeltet D			
1	Dd	svartmylla något kalgrundig och jernröstig af ~~ödeåkren~~ Jogen Ga upbrukat			30

Beskrifning om den öfriga Ödeåkren

Ge är aduglig till åker för deß nedrighet skul och är dett med starr och schnitt gräs bewäxt emillan beskana. Gh synes wäll wara tienlig till åker men dock ~~med~~ stora stenröser och stenar där på belägne som och synes wara omögelig at ahämpta. De ~~strambarna~~ ödes rem sorna iblant åkeren ~~ärs~~ bestå af stenröser ~~och~~ med haßlebuskar bewäxte.

Ek hörer till kiörkian uti Medow. Ek är upbrukat af Ge och hörer sammastädes 150 Rätt ödeåker som är och till med os kiörkia belägen af Ge, ärs med Gk beteknat och består mäste delen af stenröser 1 morgon 30 Rätt

2 150

Nerdin of Sanitz

Beskrifning öfr Nardin och Sanitz

Sedan den förra mätningen 1697 finnes här ingen åker
wara upbrukat, hwad ödes åkeren angår så berätta åboerna att
den samma uti Nardin är till Culteur intet särdeles tienlig
som och sammingen likmätig* synes, efter han består af
mycket höglänt sandig grund med smätt lieng bewäxt, efter förra Mät
Ninsens beskrifning är grunden doch god noch beskrefwen.
Uti ödesbyen Sanitz är ödeslandet mycket sidlänt och stenigt,
mestedels till Culteur otiänligt, doch finnes wäll några
stycken här och där som till åker äre duglige, och med
nytta kunde upbrukas, men efter det är så widt ifrån
Nardin aflägt kan intet något upbrukas, eyheler finnes
ödesåkeren af den godhet at byen skulle kunna upbygas,
inwåhnarna berätta det dee af sina förfäder hört att uth-
skillige begynt och bygt hus men ingen kommit där
på till rätta uthan blefwet förarmade. Denna ödesbyen kan
eyheler mistas ifrån Nardin förbetet skulle.



Areal Osthrati Öfver den ackerson är upbrukat uti Weggezin sedan 1698 och afmätt wid revision 1704

Osthi Veltet

1	C4	af ödes åkren E upbrukat och beff klar sand och smästen	4	30

Den ofriga ödes åkren är ämma godheet som den nyß upbrukade

Kiörkan hafwer och ett stycke är upbrukat af ahlekieret 52 ~~och upbrukat~~ och är dett ick beteknat deß inne hold är 270 Rutt wed Demmintz belägt.







Fiskal Estthreckning öfr den Mulec som är upbruckat uti Medow sedan 1698 som observerat är uti Revisions Mätningen 1704

				Ny åker M:	R:
	1 uti Feltet A				
A5	1 Bycke af betes marken f2 upbruckat Sandiord och 3 slägig åker	1	90	1	90
	2 uti Feltet B				
B3	3 Bycken af betes marken f2 upbruckat Sandjord och 3 slägig åker	1	180	1	180
	3 uti Feltet C				
C6	1 Bycke af ödes åkeren f13 upbruckat är godsandmylla som af 2 inhyses karar brukas och efter de dät med götsel hålla kan ~~[illegible]~~ besås ~~dät~~ hvart åhr, det ena året med råg dät andra med sommor korn	4	180		
C7	1 Bycke af betes marken f3 upbruckat är Sandblandat Ermylla som hvart 3de åhr engång besås	11	270	16	150
	Summa			19	120

Om ödes åkeren

f13 är till åker duglig och af sandmylligjord.
Al den andra ödes åkeren är med skog bevägt och derför intet till åker dugligt — förn skogen blefwe uthrögd, som stört arbete kostar

As

J.

C

C



247

Gróttow

Skreal Afthreckning Öfr Den Åcker Som är upbruckat uti Gröttow 1698 Som Observerat är wid Revisions Mätningen 1704

1 uti Feltet A

Ac	6 Stycken af ödes åckeren Da upbruckat är Sandland som hvart 4 ex 5 åhr en gång så kan	2	30		
Ad	1 Stycke af ödes åckeran Db upbruckat är kaltgrundig och mager Sandjord doch 3 slägig åcker		165	2	195

2 uti Feltet B

Bb	5 Stycken af ödes åckeren Db upbruckat är godsandmyra och 3 slägig åcker	2	165	2	165

3 uti Feltet C

Cc	2 Stycken af ödes åckeren Db upbruckat är nedrig sandjord och 3 slägig åcker		280		
Cd	3 Stycken af ödes åckerän Da upbruckat är högländt sandjord och 3 slägig åcker	3	210	4	190
	Summa			9	250

Nota

Ick en liten Eng wid Torpet som kommer Capellet till är 60 Ruten och giftar Schulsen årlig där före 9 lip dk.

Ick ett litet bruckwid Torpet som och kommer Capellet till är med Bora alar bewäxt och till innehåld 220 Ruten

Kryn



Areal Afträkning öfver den åker som är upbrukat uti Krin sedan 1698 och afmätt wed revision 1704

Ampts åkeren uti Feltett D

1 A3 upbrukatt af ödes åkeren Hb och består af sand som sås alla 6 åhr 1 - 60

1 A4 sandiord af skogen Km upbrukat — — — — — — 0 — 150 — 1 210

Spantows andel uti D

3 Sq af skogen Km upbrukat och är ~~af~~ sidlänt sandmylla — — — 1 15

Beskrifning om den of riga ödes åkren

Ha är mycket nedrig och sandig. Hb är något högre belägen och med Biörkebuster bewäxt synes odugtig wara till åker

Hwad Präste äller kiörkio åkeren angår är han reda uthdelt men ett stycke af ~~D~~ Km upbrukat och med ~~D~~ beteknat hörer kiörkian till och är des areal 90 Rut

Kiörke Matriculen kunde iag ey få Ey Prästen war ey hemma

Dennyn

Areal Östhrätning Öfwer den aker som är upbrukat utj Dennyn sedan 1698 och wed revision 1704 observerat

Esthi Yeltet A

1 Sq är Spantekrs ödes och upbrukat af Ed, och godheet som Ac — — 2 180

Beskrifning om den öfriga ödesäkeren

Ea är entelig kienlig till åker men de andra synes fast odugeliga till Cultur och kan all den öfriga ödesäkeren ej mistas ifrån Betett. Ej ~~förgäkaren~~ personarien måste där af föda sina fåar så wäll winter som sommar.

Kiörkan hafwer och ett stycke ödesäker utj Ed med K1 beteknat men är fast otienligt till Cultur och är des areal 8 morg: 180 Rut:

Revision och Separations Afträckningh

Öfwer

Staden Ükermünde

och

Kongl. ampts åker werket Neuhoff med Gambla fähoffet hüus vor dem Stahte Kallad

Af Smätt Anno 1705

af Abraham Wulf

Anno 1705 Emillan d. 2de october och 29 Novemb: Hafwer Jag undertechnat Efter undfångne orders Peviderat Ükermünsta Stadt fältet Sampt delt Amptz, Stadens, Kräfte, Kyrke och Hospital ackren från hwarandra som följer.

				Amptz Acker M	R	Dito Kij Acker M	R
		Amptz Acker uti Fället A					
A 1	1	Stycke som Aa	1 „ 120				
A 2	4	Stycken som Ab	4 „ 45				
A 3	2	Stycken som Ac	1 „ 150				
A 4	3	Stycken som Ad	6 „ 37½				
A 5	5	Stycken, som Ae	14 „ 150				
A 6	3	Stycken som Af	3 „ 30				
A 7	7	Stycken som Ag	5 „ 15				
A 8	10	Stycken som Ah	15 „ 210				
A 9	8	Stycken som Ai	4 „ 120	55	277½		
A 10	2	Stycken som nyss ar upbrukat af Sig: Gb, är iämpn belegen sandiord och brukas i 3 Slägte till fältet A	2 „ 225				
A 11	1	Stycke dito upbrukat af Gb, Män ar klaar sand som brukas hwart 3den åhr allenast	2 „ 45			4	270
		Transport		55	277½	4	270

					Amptz Åker M	R	Hy åker Dito M	R
		Transport			55	277½	4	270
		Amptz Åker uti fället B						
A 12	1	Stycken som Ba		60				
A 13	14	Stycken som Bb		22 30				
A 14	1	Stycke nyåker som är upbrukat af ängen Di är nedrig belägen sandiord, och brukas till Bb						75
A 15	2	Stycken som Bc		11 240				
		Där af är sedan förra mätning en öde lagt 1 morg 30 R. som nu likwäll är upfört under A 15.						
A 16	9	Stycken som Bd		2 45				
A 17	1	Stycke nyåker som är upbrukat af Gh är nedrig sandiord, brukas till Bd					1	30
A 18	2	Stycken som Be		1 180				
		Där af är sedan förra mätning en öde lagt 75 R. hwilka ej är upfört under A 18.						
A 19	2	Stycken nyåker, upbrukat af Sig: Gh är klaar sand som ej åfstare brukas än hwart 3 de åhr					1	210
		Transport		49 255	55	277½	7	285

				Amptz åker M	R	Kyåker dito M	R	Borgå åker M	R
		Transport	49 „ 285	55	277½	7	285	—	—
A20	4	Stycken som BF	2 „ 225						
A21	6	Stycken som Bg	11 „ 75						
A22	2	Stycken Kyåker, upbrukat af ängen Di är nedrig sandiord och brukas till Bg	—	—	—	—	285		
A23	6	Stycken som Bh	6 „ 255						
A24	3	Stycken Kyåker upbrukat af Gh är mast klaar sand och brukat till Bh	—	—	—	—	240		
A25	6	Stycken som Bi	2 „ 285	73	125				
A26	3	Stycken nyåker upbrukat af Gh är klaar sand och brukas tillika med Bi	—	—	—	1	180		
		Amptz åker uti fältet C							
A27	1	Stycke som Ca	— „ 255						
A28	1	Stycke som Cb	— „ 60						
A29	2	Stycken som Cd	2 „ 240						
		Transport	3 „ 255	129	17½	11	90	—	—

				Amptz Åker M	R	dito Kÿ Åker M	R	Borgar Åker M	R
		Transport	3 255	129	172½	11	90	—	—
A30	1	Stycke som Ce	1 270						
A31	6	Stycken som CF	11 82½						
A32	2	Stycken som Cg	3 60						
A33	1	Stycke som Ch	1 90	21	157½				
		Bårgare Åker uthi Fältet A							
B1	1	Stycke som Aa	11 217½						
B2	5	Stycken som Ab	14 247½						
B3	6	Stycken som Ac	10 187½						
		Utaf Ac är sedan förra Mätningen öde lagt 1 Morg 270 R Hvilket nu ej är upförd under B3							
B4	4	Stycken som Ad	9 —						
B5	6	Stycken som Ae	19 150						
B6	1	Stycke nyåker som upbrukat är af Sig: Fg och består af Swart nedrig sandiord, brukas till Ae	1 —	—	—	—	—	—	1 15
		Transport	65 202½	151	37½	11	90	—	—

				Amptz åker M	R	Ny Amptz åker M	R	Borgar åker M	R	Ditony åker M	R	Bräste åker M	R
		Transport	65 202½	151	37½	11	90	—	—	1	15	—	—
B7	4	Stycken som AF	2 120										
B8	9	Stycken som Ag	20 142½										
B9	11	Stycken som Ah	50 75										
B10	15	Stycken som Af	25 15										
B11	2	Stycken som AK	8 75					172	30				
B12	6	Stycken nyåker som är upbrukat af skogen GF och består af klar sand som ej till något fält brukas, utan hvorder om dett 3die åhr med råg besåt	16 90										
B13	6	Stycken af Ge upbrukat, är af samma beskaffenhet och bruk som B12	9 75										
B14	2	Stycken af Gb upbrukat är af samma beskaffenhet	5 220										
		Transport	31 135	151	37½	11	90	172	30	1	15	—	—

				Amptsäl: M	R	dito Kÿ M	R	Borgare äler M	R	Kÿ Dito M	R	Fräste äler M	R
		Transport	31 „ 135	151	37½	11	90	172	30	1	15	—	—
B15	1	Stycke Nyäker som är upbrukat af Ga och består af iämpn sandiord och brukas till fältet A	— „ 75							31	210	—	—
		Tehi fältet B											
B16	2	Stycken som Ba	5 „ 22½										
B17	16	Stycken som Bb	26 „ 60										
B18	6	Stycken som Bc	9 „ 150										
B19	7	Stycken som Bd	9 „ 180										
B20	1	Stycke som Be	— „ 45										
B21	2	Stycken som BF	1 „ 75										
B22	6	Stycken som Bg	4 „ 150										
		Transport	56 „ 82½	151	37½	11	90	172	30	32	225	—	—

				Ampsz äder M	R	Kyäder Dito M	R	4 Borgas äder M	R	Kyäder Dito M	R	Fräste äder M	R
		Transport	56 „ 82½	150	37½	11	90	172	30	32	225	—	—
B23	6	Stycken som Bk	11 „ 120										
B24	9	Stycken som Bi	18 „ 165										
B25	1	Som Bk	5 „ —					91	67½				
B26	5	Stycken nyäder som upbrukat är af äng en Di är nedrig sandiord som brukas till fältet B	1 „ 135										
B27	24	Stycken som upbrukat är af 9h är klar sand som ny ofttare brukas än hvart 3dje ahr	43 „ 150							44	285		
		— Uti Fältet C —											
B28	5	Stycken som Ca	9 „ 270										
B29	3	Stycken som Cb	4 „ 285										
B30	1	Stycke som Cc	— 225										
B31	5	Stycken som Cd	9 „ 217½										
B32	2	Stycken som Ce	1 „ 30										
		Transport	26 127½	150	37½	11	90	263	37½	77	210	—	—

				Amots åker	Amots åker M	R	Dito Ny åker M	R	Borg åker M	R	Ny åker Dito M	R	Fräste åker M	R
		Transport		26 „ 127½	151	37½	11	90	263	97½	77	210	—	—
B33	6	Stycken som CF		6 „ 195										
B34	3	Stycken som Cg		1 „ 90										
B35	1	Stycke som Ch		1 „ 210										
B36	6	Stycken som Ci		21 „ 75										
B37	2	Stycken nyåker som upbrukat är af äng en Dd och består af nedrig sandiord, som bruk as till fältet C		5 „ 60					57	97½				
B38	9	Stycken Nyåker som upbrukat är af skog en Gg är klar sand som brukas hvart 3dri åhr		15 „ 75							20	135		
P39	1	Stycke som Fräste åker Ag		— „ 270										
P40	1	Stycke som Ah		2 „ 30										
P41	1	Stycke Ai		— „ 195										
P42	1	Stycke som Ba		— „ 30										
P43	1	Stycke som Bb		— „ 135										
P44	1	Styck uti Ca		— „ 75										
P45	1	Stycke som Cb		— „ 75										
P46	1	Stycke som Cc		1 „ 240										
P47	2	Stycken som Cd		3 „ 30										
		Transport		9 „ 180	151	37½	11	90	320	195	92	45	—	—

			Stumpbz öDnd M	R	ditto Kj öDnd M	R	Borgare öDnd M	R	ditto Kj öDnd M	R	Predikste= öDnd M	R	Kj öDnd ditto R	R	Kjörde öDnd M	R	ditto Kj öDnd M	R	Hospital öDnd M	R
		Transport	9	180	151	37½	11	90	320	135	98	45								
P48	1	fyra Dn som Ci	2	75							11	255								
P49	2	fyra Dne nyöDne äro undvig saudiord	1	60	—	—	—	—	—	—	—	—	1	60						
		Kjörde öDne uti Fältet B																		
K50	1	fyra Dn uti Bb		150																
K51	1	fyra Dn uti Bc	1	60																
K52	2	fyra Dne uti Cb	2	255																
K53	1	fyra: uti Cc	5	247½																
K54	1	fyra: uti Cf	3	135																
K55	2	fyra: uti Ci	2	150																
K56	1	fyra Dn nyöDne av Deser saud	—	—	—	—	—	—	—	—	—	—	—	—	16	97½	—	90		
		Hospital öDne uti Fältet A																		
H57	2	fyra Dne som Ab	1	270																
H58	1	fyra Dn uti Ac		180																
H59	1	fyra Dn uti Ag		135																
H60	1	fyra: uti Ah	2	135																
H61	1	fyra: uti Ai		120																
H62	1	fyra uti Al	2	—																
		Summa	151	37½	11	90	320	135	98	45	11	255	1	60	16	97½	—	90	7	240