XXIV. Bobbiner Kirchspiel

XXV Sagarder Kirchspiel

XXVI Alten Kircher Kirchspiel

XXVII Wicker Kirchspiel

Chart Nom.	A	Pag
105	Altenkirchen	× 519
	~~[illegible]~~	
	B.	
86	Balderacke	× 57
85	Bissemitz	× 59
79	Blandow	× 77 / 125
87	Borow	× 185
83	Borchtitz und Ratelvitz	× 247
83	Barnekevitz	× 259
82	Bernow	× 317
80	Buddenhagen	× 351
80	Blischow	× 367
77	Boistrin	× 427
90	Breege	× 495
94	Bantzelvitz	× 511
99	Bischofsdorp	× 652
93	Bohlendorff	× 667
96	Bantzer	× 719
96	Burckow	× 719
86	Bobbin	× 157
	C	
86	Camp	× 65
64	Capelle	× 224 / 227
80	Clementelvitz	× 355
106	Cummerow	× 591
101	Cammin	× 619
	D.	
86	Dalmeritz	× 73
82	Dubbenitz	× 319
80	Dargast	× 347
81	Drewsevitz	× 403
90	Drewoldke	× 503
101	Dranske	× 703

Chart No.	E	Pag
	F.	
77	Falckenberg	× 427
99	Fehrhoff	× 663
104	Fernelutkevitz	× 683
	G.	
86	Glowe	× 33
103	Gudderitz	× 599
81	Gramtitz	× 391 / 715
104	Ghore	× 547
96	Gramse	× 727
100	Gotzenhoff	× 735
	H.	
79	Hagen	× 419
	J.	
84	Klein Jasmund	× 279
	K	
86	Kordsdorff	× 45 / 49
82	Krahne	× 327
81	Krampatz	× 395
106	Kasnevitz	× 583
99	Kontop	× 655
96	Kreptitz	× 687 / 699
79	Krivitz	× 141
	L	
79	Lohme	× 133
79	Lubitz	× 141
83	Lubitz	× 255
83	Litzow	× 263
83	Litzower Fuhren	× 267
100	Lanken	× 374 / 379
94	Lobkevitz	× 515
103	Lutkevitz	× 559
81	Lanke et Posthaus	× 687

Chart Nom.	M	Pag
117	Murckvitz	× 1
88	Marlow	× 231
88	Mollenhoff	× 243
80	Moukendorff	× 331
80	Mittelvitz	× 359
106	Matgow	× 587
101	Malmeritz	× 623
	N	
85	Nardevitz	× 85
87	Niehoff	× 201
88	Nedderhoff	× 239
79	Nipmerow	× 411
77	Neddevitz	× 459
105	Nebbin	× 543
95	Nonnevitz	× 575
87	Niehoff und Matgow	587
	O	
109	Öe	× 165
	P	
87	Poldekow	× 109
87	Poldkvitz	× 117
77	Poetzow	× 427
77	Pluckow	× 427
77	Promoisell	× 471
105	Presenske	× 523
104	Puttgarten	× 555
98	Parchow	× 627
97	Posthaus	× ~~687~~ 690

Chart No.	Q	Pag
85	Quoltitz	× 97
80	Quatzendorff	× 335
80	Quentin	× 359
105	Queltze	× 535
80	Quetzendorff	× 707
	R	
86	Ruskevitz	× 21
77	Resewed	× 85
79	Rantzow	× 141
46	Rattelvitz	× 247
77	Russevasl	× 475
105	Reidervitz	× 531
82	Reetze	× 479
	S.	
86	Spicker	× 1
86	Swente	× 29
86	Schabe oder der Wall	× 41
79	Saldesitz	× 133
79	Schwerentz	× 141
88	Sagard	× 209
83	Semper	× 263
84	Seiser et Werder	× 271
84	Staffehl et Toup	× 287
82	Strackelvitz	× 323
80	Seeltze	× 339
80	Schglow et Quenten	× 359
81	Sassenitz und Mittelvitz	× 399
87	Stubnitz	× 149
95	Schwarbe	× 567
101	Schmantevitz	× 615
96	Starrevitz	× 711
84	Setterie Schäferei	× 279

T.

87	Tarchow	×	193
84	Trup	×	287
77	Trochendorff	×	467

U. V.

88	Vorwerck	×	235
79	Vitzke	×	407
77	Volckzitz Grossen	×	447
77	Volckzitz Klein	×	447
104	Vitte	×	551
106	Varnckevitz	×	579
98	Vansevitz	×	635
92	Veiervitz	×	631 639 3

W.

84	Werder	×	271
82	Wostenitz	×	295 307
101	Woldenitz	×	643
99	Wittowsche Fähre	×	663
102	Wieck	×	679
86	Wall	×	41
89	Wittowsche Hezde	×	723
71	Warder nein		687
105	Wollin	×	539
77	Wesselin	×	427

Z.

105	Zuelthe	×	535
103	Zutzitz	×	595
92	Zirckvitz	×	671

V

XXIV Bobbiner Kirchspiel

1. Spieker samt Murickvitz
2. Ruscheritz
3. Swente
4. Glowe
5. Schabe oder Das Wall
6. Kordsdorff
7. Balderucke
8. Camp
9. Dalmeritz
10. Bissemitz
11. Nardewitz mit Resswed
12. Quoltitz
13. Poldeckow
14. Poldevitz
15. Glandow
16. Saldesitz mit dem Fischlager Lohme
17. Rantzow mit Schwerentz, Lubitz et Kriritz
18. Stubnitz Holtz
19. Bobbin
20. Oe

Areal Uträckning
och
Beskrifning öfwer Adels Hofwet
Spicker
med Muskvitz
Ao. 1695.

Spicker är beläget ze Öen Jasmund, gräntzendes Norr
uth med Swinte, Ruscheritz och Balderack
Öster med Kyrckio byen Bobbin, Sadur med Folchow
och Wester uth och en stordel i Norden an med Sir
Wunden, som yar emellan Jasmundt Rugen och
Wittow, emel. der Gross Bodden

Jrael Uträkning öfwer Oldelsgodset ch. haswed

Spiker, Somafmatten Obr 1695.

Carts Figur		Åker M. K.	Äng M. K.	Skog M. K.	Lös. ex.	Hag och Wäxt mark M. K.	Sjö Fw vatten M. K.	Tomta plats M. K.
	Om Åkerjorderne wid Spiker.							
	Spikens åker är wäl till 5. tripa							
	uthsådd mehr. Ewafäd med							
	Korn besådd, att mehdig skeer							
	Korn, af det Samma ligger, uti							
	lice med lice att observera.							
	Mund skiftes som på Kyrgan							
	ex med mehd Ewafäd Oskorn							
	besådd, det mesta af det after							
	det Ewafäd af det med Sommar							
	ägan, af det Hwete med Saft,							
	skeer som Extra Sambrukes							
	lice jordar.							
A.	Åkerjorderne bestå af dryfw-							
A.1.	Sammelig god sandmyllig åker-							
A.2.	stämy af mindre sand							
B.	Sackert bestå af god sandmyl							
	lig sammansatt							
C.	~~Sackert~~							
C.1.	God af sandmyllig åker mägot lik							
C.2.	stämy af mindre sand som wid Hwete							

jordmanna.

								37.	75.
							6.	13.	75.
								35.	150.

Widare Areal Uträkning öfwer Spicker.

Carts Figurs			m.	r.	Åker m.	r.	Ödes åker m.	r.	Ängar m.	r.	Hoo lass	Stog af Bete m.	r.	Fiske watten m.	r.	Tomt ställen m.	r.
C. i	Åkerfältet består af leermyllig sand innehåller	Transport			123	75											
					43	37½											
C.	Åkerfältet består af sandmyllig är på några ställen något af nedrigt innehållandes	åker, men sankt	52	262½													
	Spickers smed, som bor på Gräntzen emillan Spicker af Bobbin, hafwer att bruka på Spickers fält		5	—	57	262½											
	Samma Fem mårgon äro utitider Smeden tillslagne, af nu äfwen altid för Smed Spiker.	gamla hålles åker till															
	Ödes Åker.																
G.	På Spickers Fälder äro trenne Ödes åker, intet stort till gelige af innehålla	små tyk åker du	2	225			2	225									
	Om Hooslag af Ängar.																
H. 1.	God Äng, bekom Spickers hus alla åhr	af sås	3	—													
H. 2.	Uti åker fälten I. äro 4. små Ängar, hwilka ej offare kunna bärjas ändå om är besådd, af innehålla dessa Ängar	åkeren der ihopa	11	37½					14	37½	16						
		Transport			224	75	2	225	14	37½	16						

Widare Areal Uträkning öfver Spicker.

Partes Figurs			Åkern M.	r.	Ödes åkern M.	r.	Ängar M.	r.	Höö laß	Stog af Betesmark M.	r.	Fiske vatten M.	r.	Tomt ställen M.	r.
	Emillan Niekoff af Vorwerck ligger en äng, hvilken höver ker, warandes samma skiön gräswäxt, så att man uhrligen af till det kan bärgas 20. laß höö —	Transport	224.	75.	2.	225.	14.	37½.	16.	-	-	-	-	-	-
		till Spicäng af på samringaste													
									20.	-	-	-	-	-	-
	Kan altså till Spicker in gas på denna ängen af wid Spiker 36. laß höö uhrligen. item wid Cappell är en Eng, Sub: Signo: X: 2. à 11. laß	alles bärhemma Spickers													
	Muhlbetesmark af Kong.														
K. 1.	Ewänne instängde hagar, bestå af god gräswäxt, inne	hvilka hålla	E.	-											
K. 2.	Muhlbetesmark jämte Skösamt ett högt Bärg wid Bo sammans innehållandes	stranden bbin, till	40.	150.											
K. 3.	Ek Kong af muhlbetesmark, fältet. K. C.	mellan	12.	-											
K. 4.	Moraß med ahlbuskar in till hüüs, à	Spickers	E.	75.						6E.	225.	-	-	-	-
		Transport	224.	75.	2.	225.	14.	37½.	36.	6E.	225.	-	-	-	-

Widare Utdrag Utdrakning öfver Spikar.

Carta Figur

Spikeri gatan från Stöbnitz neder intill bonden Wegners, som gränsar emot Stöbnitz sjön Longar uti sjelfva mästadstig belägen vid. Uti neder vid Sjökabe liggar mycket timmerbestånd som tillhör Spikeri tillsyningsmannen Lund Spikeri, vid Sjön ligger Spikeri, vid Sjön ligger Spikeri, vid Sjön ligger

Widaco Crea Wrähnung ofver Spikker.

Para Figur		Cedr M.	W.	Cedr mädn M.	W.	Cedr M.	W.	Sorto cap.	Kog ns Datu. M.	W.	Sifte watten. M.	W.	Tomt Kallan M.	Ö.
	Transport	224.	75.	2.	225.	14.	37½	36.	68.	225.	–	–	–	–
	jng fnd i dunn Fnd-gafvorn, mä fnef Dappjönö, fy nccn Cafkn nä dafcn mä oncfattn fucca fönö.													
	Om Sifkn ttnttn.													
2:	Dicc Spicker nno ttfkiccigw — pnttn w, nnn w Ficcnö pnä ing n nä Sifkn w nttng Spickn, fnef fttn w Fnspectorcn Bcanfthütz fnfcn w fönnnn

Widare Areal Uträkning öfver Spicker.

Carfes Figurs			Åkern M.	R.	Ödes åker M.	R.	Ängar M.	R.	Hoo cass.	Stogah Bete M.	R.	Fiske wetten M.	R.	Tomte ställen M.	R.
L. 1.	Binn see warder efter afprickningen infördt uti detta areal et uti stor Skiön af Grosse Bodden hafver man inga termer derför giör man intet bekymmer om deras för denna gången.	Transport — 156. —	224.	75.	2.	225.	14.	37½.	36.	68.	225.				
L. 2.	Uti trägarden äro twå, uti len ett af uti Seltet C: ett dicke ärö sma karpar af Rudor, hallandes tillsammans —	Kalfkopp uti hwilninne — 150.										156.	150.		
M. 1.	Trägardar: Skiön trägard så af Skiöna trä, som af rara af Kasteliget arbete är anlagd —	wäl tycken lagd — 7. 225.													
M. 2.	Trä af Kahlgardar —	— 187½												E.	112½.
	Summa	Summarum —	224.	75.	2.	225.	14.	37½.	36.	68.	225.	156.	150.	E.	112½.

Description ab Annotationer öfver förgående Adelshåffet Spiker.

1. Spiker nr belägit på Saw Jasmund, grå Klow åt sund Swente, Ruschewitz af Balderak, öster uns Bobbin, söder uns Loekow, af Wäster åtund en stompel i Norden uns Hjörvijsen som går mellan Jasmund Rügen af Witton, Rumbj: Die grosse Bodden.

2. Spikers Gårdsbog Jaforen sin högjö- gång, tice Bobbins byrdjor, Gunvast & Kattoren nr boende, af Jaforen nr Spikers Gårdsbog ögvar Summa Byrdjor Fürst Patronatus.

3. Spiker uns dr Simmerliggande ödes- fast af Bonde Summen, nr 11 gam- mast Jasmunds Lusgods, som nu Jafor nr Hr Grefvar Nils Brake dr Act Jammund åtti possession, Jaf- ramde Jaw dit enskt Skrifvar sin Hr Bonde Jader nr Past Tact Jawan Wrangell Jvidjdan Jafvar Regt Summa Gods Jo Constante pamningar af Pastr — Jasmunds Creditoribus.

4. Tice Gårdt Spiker nr räknad tice 6: Bönder Jafvar, jamt tu af sin Jack Bauer Jufvor Jom tvo af dit Bonde Jatt, lagde Kunds Spiker.

5. Kunds Spiker, som afstavsfajande Ödesgård af Byrjan Rum.

Tmo

Tmo Spiker, af Sjuna dr Byar; Jafvar — Loekow, Nienhoff och Skarkow.

2do Ruschewitz som dit mundr ädes Jafvat, af Jorn dr Jo Byar dro tice: Glause, Swente, Balderaks Cofater, Nedewitz, Klandow, Saliezitz, af Niepmerow.

3tio Ctr Balderak af Korsdorff ——— Jvå ädes Jpå, som bönder af Jamma Byar Jom tå dro Ruschewitz an- tröda.

4. Ädes Jafvat Loekewitz Jvidjdt Jafvar mundr Jig tice Byar, Camp, Dalmeritz, Pfow, Faschenburg, Klenkow, Nedesitz, Burow, Kleine af Gårdn Voeckzitz, som Cofat i Jpole.

5to Rostewitz ädes bÿar Jå Jafvar mundr Jig tice Byar Tetze, i Lanken och Bonde, Nedes- hof, i Capell nu bonde.

6to Kleine Jasmunds ädes Hå Jafvar Byar nr: Seifser, Werder, Stapelst, Trump, Tessow, allesamb ödes.

Jamma klippatz Jafvar gick af Inspectoren Schütz på Spiker; som Jag förminnar, att Jan intet på mera tice Commercig, dÿ tice Spiker nr od Sijsar Jammar af mundr Jina gentjar, Jvilket intet mr od upptar, dÿ Jocm dr Jydeligen tice bÿboijande, ihd samm Domen tice att antaga Jamma Jenda od Arealbrun- Jaed.

Description och Annotationer.

6:o Hwad tjenst hwardera bonde eller Cossat giöra, finnes igen bland, vid Poelkows Description.

7:o Spicker hafwer Strand rättigheten allastäds där deß åkerhåf, eller Bonde byars Gräntzmarker på till stora Sjö-stranden.

8:o På Spicker står ett mycket wälbygdt Steenhuus, å Fyra fullkommeliga wåningar högdt, warandes samma huus af stor Fält Steen till mästa delen uppbygdt; ach alla 4:ra hörnen på huset äro med fasta ach tiocka rundlar förwarade, samma hus är helt fullkombigit till att woo uti; men där hafwer ingen af Herrskapen eller possessoribus där woodt, sedan Cassa Fält Herren Wrangell dödt, utan på Håset hålles nu förtiden en Inspector med gårdsfogde ach tjenstefålck.

Om Utsäde.

På Spicker Sås intet alla åhrlika mycket, dock är ingen stor åtskillnad, ach hafwer Inspectoren förledne år lätit utsåd, som han

hafwer mig angifwit Nem:
Hwete 8. Rug 104. Korn 208. Hafre 95. Erter 68. Lin 3. Skäppor.

Uti ett morgen kan insåß. Ewa Skäppor Hwete, Rug 3. Korn ach 3½ eller nugot mera hafre.

Om Wärck Bostap.

På Spicker hålles ringa wärck bostap, allenast 4. opar ach 5. arbetshästar, det öfriga arbetet måste tjenste Bönderne med sitt Fäa utträtta ach beställa. Spickers Schäfferyn ligger på Kuschewitz.

Tjenste Fålck.

Wid Hafwet Spicker är en Inspector med Gårdsfougden, Trägårdsmästare ach Trägårds-Dräng eller poike, En Bryggare, En Hofdräng, 5: Pigor, ach 2: halfwoxna pigor.

Hela eller alla Spickers Bauer hafen äro efter reductionen, utan afwen hafwen tahlet, räknade till 29. hafwen 14½ morgon, för hwilcka 29. hafwen 14½ morgon månateligen Contribueras, ach gifwes.

widare Annotation.

1mo, Alla Månader Reutersteuer af hwardera hufwa 39. Skilling.

2do Tribunal Steuer af hwar hufwa uhrligen 28. Mrg.

3o Magazin Korn uhrlig af hufwan 8. Skäppor Råg.

4o Accis är detta året quartaliter gifwit af hela Spickers gods, så wäl lukerhufwen som Bonde Byarne af Sistare hemmanen ——— 51. Rdr 25. Bco

5to För hela Spikers gods eller Ritterhufwen, hålles twänne fullkomlige Kähn-Fyttare, dessutan gifwes al penningar ut till andra Ordes Männ för några Morgen Ritter åker; men hvarumånga Morgen Land det är, wiste Inspectoren sielf intet att säga, dock kan man snart Spickers Ritter åker finna, då man honom af Spicker af dess underliggande lukerhåss extraherar.

6o Ahrlig Biskopps Råg af Hufwet Spicker ——— 11. Skäppor.





Areal Uträkning och Beskrifning öfwer Russewitz

Areal Uträkning Öfver

Byn **Russewitz** uppmätter Anno 169

Ordinarie Ligare		Cultiverat Land Tunnland Kappar	Öde Tunnland Kappar	Ängar Tunnland Kappar	Tillägg	Betalas emot Tunnland Kappar
	Om Åkrar					
	Russchewitz Åkrar består uti 5 Skiften, belägne					
	tvenne Åkrar, så att tvenne Skiften äro Åkrar som					
	ligga mot Westan Norr, och tre Skiften uti Söder, och					
	Åkre-Jorden består som twenne Spicher, Ler och Sand					
	och är Åkren af följande Jordmanar.					
R:1.	Är sandmylla åker lätt Landblandat, stenig					
R:2.	Medelmåttig godsandjord — — —					
R:3.	Svangagtig och mossig sandjord uti alla åtta Åker					
	Öfver Åkrar.					
R.	Hvilka Åkrar som lika mycken Jordens godhet äro					
	lika stora Tegar — — — —					
	Om Tegar och Skiften.					
R:1.	Tegar och Skiften äro skilda af Diken och Åsar —					
R:2.	Hvarje Tegar uti Åkren skilda af Stenrad och					
	Diken — — — — —					
R:3.	Åkerlinga som ligga mellan Bobbin och Belvereth					
	mycket mättig godt qwa, Leragt, något sand aktig,					
	skadad, och som i vederfallen					
	Inspectoren på Spicher Jordar mig jagt att Hus-					
	bro jag 3 Lag 3 fot, Man jag in bilar mig att Inspec					
	toren Jordar 3 Lag 3 tu linga stora, bij jag mellan att på Hu					
	sen mast 26 Lag 3 bro jag, Jord fallet på samt					
	ny Åker prygla — — — —					

Är på Russ revenvende Skarter af Linna Sow & Bolderech ock Bobbin

Skiften som Åkren						
Russchewitz Åkren afsatte Linda						
tunn med Pommerske Rovor,						
är Russchewitz Hall bryta						
Opmuntligen good saad,						
uti Skiftet som Linda	„	218:	37½			
— — — —	„	8:	18¾			
Tunnland — — — —	„	9:	225.	235.	281¼	
Åkren Man ovs uti						
— — — —	„	12:	—	12:	—	
— — — —		8:	—			
ofsom som Åkren						
— — — —	„	3.	112½			
samma Tegar äro af						
som de Skiften						
— — — —		11.	150.	22:	262½	
Russchewitzken afsatte						
toren Jordar Tunnland						
gavrid Nr. 1. och Nr. 2:						
Linda af Skiftena						20.
Transport — — —		235.	281¼	12.	22:	262½ 20.

Charakt. figur.		M.	Ö.	Tactivirten Åker M.	Ö.	Ödes Åker M.	Ö.	Ängar M.	Ö.	Hälsa	Betesmark M.	Ö.
	Transport			235.	281¼	12.	—	22.	262½	20.		
	Mulbete.											
S. 1.	En Kalf Koppel af Brast Wallmarck	6.	75.									
S. 2.	Mulbetes Backar, utj af jämte åker fälten, samt tomte platserna	53.	—								59.	75
	Utj denna Mulbetes Marken äro af begge Dessa interesserade.											
	Summa			235.	281¼	12.	—	22.	262½	20.	59.	75.

Descripsion.

61 Ruschewitz är belägen på Ön Jasmund, Granlandskap
Rügen uti de Östra Pomm. Provincier emellan Willow och Jasmund Trompenwieck Kallad.
Öster ut Korsdorff och Balderoth, Söder ut Spicher och
Sweike, och Norr ut emot Glowke.

2. Ruschewitz byy består uti en Lägenhetsgång lika Bobbin, skaffad
och med 2 Rooms hända bygd.

3. Ruschewitz äger uti en Spicher, belägen uti Fiskebäcken vid Lagd
lika med Adelsorter uti sköna tider, bestående uti 2ne ofvel-
bart bord bundne by uti Ruschewitz och vardera 7 bauer
Fästen och uti Bildes Fästen. tillsa de 7 bauer Fästen, bestå
uti Hwem Fästen Hemmansmän, som uti äro sagde, Fäst-
ningsmän ut Normännerna de tolfve Fästen lika sig
bytt, alles Jordebok ut sak. Länsmän och sedan Fästebrefve utan
Normennerna samma tolfve Fästen skall lika Salig Jasmund
Jordebok Lagen igen finnas uti Documentis publicis
antiquissimis pommeraniæ.

4. Uti Skallens Sår intet Fiskevatten, än uti Gård Jungfrun
Sjön Fiskes, som 3 gigor.
Desse stycken boor ovanSkär.

5. Skulla bonden Hjalas Son Gjeva tjenst på Ordens Jordebok
Ruschewitz skiemad igen uti Spichers inskription,
vide supra.

Annotationer.

Krig.

Krig lice bonden Hagen Ruschewitz uthus Even Skogen
Stubnitz gifvandes afgiften der ifrån 1 Spannmål
Rent: 18 stigg: Hafra, som för Kallat skall hafva.

Den Uthjorda.

På Ruschewitz Rån afgiften för 3 Sjön inspectoren
uti Fiskebäcken 129, Roen 256, Hafra 109, Ärter 62,
Lin 4 stiggor.
Detta utgör del av mool Arrealet Lidmatigt.

Den Skogbofkap.

På Ruschewitz Kallat 8 Stigd. Ogifvo och 4 St: afvel Fästa.
Spickers Skäfnevin, skiedat uti 2ne Stycken à 500 Stadr, Stadr
uti Ruschewitz.

Uthjorda.

Accris och Stad Annat som utlaggjas, Löv Fästebrev,
Fold och Flax gifvandes af Spicher, uti 2ne Lås, uti 2ne
Summa 2 Stycken.
Biskop Dag Gifvandes Ofvanbem af Ruschewitz 11½ stiggor,
uti Fästebrefvet Annan Gården andra Onera fixa, och
Gårdsmannen Fästebrefvet Pastoren uti Bobbin Jås 2ne Stor Pre-
bende, Tiggen som Skovtaligen Almänter Lås som
af Ste Nägra Simmen Tiendas, Säd, ut Stadvarna, Lagd
Fästen Dag, Roen och Hafra.

Areae Uträkning med tilhörig anno-
tation öfwer Cossate hemmanet swente
under Spiker, belägit på Jasmund
ok Bobbiner kirchspiel, som
Geometrice är afmätt Åhr 1694.

Areal Uträkning öfver Cossate hemmanet Svente, med till hörig Annotation.

Carter figures	Åkern	Åker M.	R.
X. 1.	Åkeren är mycket sandig, men warder dock alla åhr brukad, dess Areal är	23.	75.
X. 2.	God sandmylla	2.	225.

Om utsäde.

Dessa bägge Cossäter kunna åhrligen tillsammans såå 12. stäppor Rug, 10. dito Korn, 4. dito hafra, ½ Erter ¼. Lin, ah hafra dessa lika mycken åker hwardera.

Uti åkeren X. 1. kant intet stort öfwer en stäppa insåss på morgt blifwandes här ah där backar åhrligen liggandes, som ej kunna såss.

Om Mulbete.

Mulbetets Areal ah deras tomtplatzar, är upförds vid Roschewitz under S. 2., ty det brukas dessa Communt med Roschewitz.

Om Wärck Bostag.

Hwardera hafwer actio nödigt 3. H. hästar.

Tjenstefolk.

Hwardera Cossat haller åhrligen en Piga.

Om Utgifter.

Om Accüs, Reutersteur, Tribunalsteuer, Magazin Korn ah tackt till Spiker, kanses af Poeckows Annotation.

Svente hörer till Kyrka under Robbin, ah gräntzar i Norr ah öster med Roschewitz, Söder med Spiker, ah Wäster med Roschewitz.

Summa — 26. —

Ju Real Uträkning öfwer Gården
Gläufe som höfer Spicker till,
är belägit på Lantrugen ak
Bobiner Kirchspiel, Som Geometra
är afmätt, åhr 1694.

Treal Uträkning öfver Bondebyen under Spicker, vid Namn Glöufe, som är afmätt åhr 1694.

Carts Tjäns			Åker M.	r.	Äng M.	r.	Höö laß	Betes Mark M.	Pr
	Om Åkeren								
A.1.	Åkeren uti Glöufe, brukas åhr, warandes der intet om icke någon hög backe ligger stilla, af ordsak dragen kann, och är åkeren art.	allenast alla trädes fällt, undertiden han intet af följande							
	Leermyllig sand, god åker —	— 151. 150.							
A.2.	Stränga höga och mager sand åker —	— 11. —	162.	150.	—	—	—	—	—
	Glöufes åboar hafwa uti En hafwe land, som Sasl. Wrangel hafwer af ett tillagt, hwilken åker intet brukas, utan hyra bort, till dem som der om boo.	Nipperow Fälltherren Ödeshoff dem de sielfwa honom							
3	**Om Eng och Höösläg.**								
	Uti och jämte åker fälten wallbackar, som ihopa innehålla —	äro sma — 9. 112.			9.	112.	—	—	—
	Transport —		162.	150.	9.	112	—	—	—

Widare Areal – öfver Gloufe

Carts figure		m. r.	Åker m. r.	Engar m. r.	Hös lass	Betesmark m. r.
	Transport	—	162. 150.	9. 112.	—	— —
	På dessa Engiar, kan sommig synes bärjas uhrligen	—	—	—	12.	— —
X.	Om Betesmarck.					
X.1.	Möjl Betesmarcken är nagot beskärlig af de många wattubäckar och rännlar som löpa derigenom, sedan wid så snart ett starckt nordan wäder kommer, öfwerlöper hon med watten, och står ganska klar öfwer allt med watten, dess utan är hon af naturen skarper och mager, dess innehåll är	176. –				
X.2.	Om ad Soll och Röhlar uti åkerfällten	4. 12¾				180. 18¾
	Transport	—	162. 150.	9. 112.	12.	180. 18¾

Widare Areal öfver Gloufe

Carts Figur		m. r.	Åder M.	r.	Engar M.	r.	Lös. Lass.	Betes mark M.	r.
	Kringom ach emellan hvars ach ens Transport		162.	150.	9.	112.	12.	180.	18 3/4
	hus äro sma kåltäppor, hvilka äro så								
	sma, att de intet kunna à part upp-								
	tecknas ach äro så de, som hus stellen i X.1.								
	einräknade.								
	Stog till Bränne Köpes utur Stubbnis Kron-								
	stog, ach gifver hvart wage laß 3. Hr.								
	Summa		162.	150.	9.	112.	12.	180.	18 3/4

Annotatr.

Gloufe är en Bondegård hörer under Spicker; är belägit på Lat Rugen och Jasmund uti Bobbiner Kirchspiel, dess gräntzor stöta tillsammans med stora Salt Sön i Nord, Öster med Ruschewitz, söder med Grosse Bodden Siöwyken; och Wester uti med Wittows heden. Huru mangen hussen detta ligger före, war ej nogan Anstag.

En heelbonde gifver åhrl:

Biskopps Rug ——— 2 3/4. Täppa: de halfva bonder och Cossater gifva i proportion.

Reuter Steuer ——— 40. Sk: manatl: de mindre bonder 20. Sk.

Magazins Korn gör efter hufventalet alla åhr vid Spicker.









Ihr Real Beskrifning öfver Cossaten
Hofwet Wall &c. Die Schabe uti
Bobbiner Kirchspiel under Spiker,
som är Geometrice afmätt Åhr
1694.

Ireal Uträkning öfver Cossat Hofvet Wall, ec. Die Schube, som Geometrice är afmätt åhr 1694.

Cassa Figurs		Åker m.	Åker r.	Eng. m.	Eng. r.	Höö lass.	Betesmarck m.	Betesmarck r.
	Om Åkeren.							
A.	Åkeren Säuß alla åhr, ah innehåller Kohorden sade sig åhrl. intet kunna sån mera än 8. stäppor, men han sår fullt ut 13. ec. 14.	5.	37½	-	-	-	-	-
	Om Äng.							
B.	Eng gifwer åboen till twå goda lass höö, nemb. wall äng- å	-	-	1.	-	2.	-	-
C.	**Mulbetesmarck.**							
C. 1.	Denne Betesmarcken hörer till Spickers Höff, men han är mycket svulten ah mager, innehållandes	-	-	-	-	-	211.	150.
C. 2.	Dito Mulbetesmarck af samma art, ah hörer han till Spickers Bonde By Pöckow	-	-	-	-	-	183.	-
	På dessa Betesmarckerne, ah särdeles då torra åhr äro hafwer Bostagen knapt lifs uppehålle.							
	Summa	5.	37½	1.	-	2.	394.	150.

Annot.

Wall ec. Die Schube, är ett Cossaten Höff, är belägit på Jasmund, ah gräntzar Norruth med Glaufe, Öster ah Söder med Grossen Bodden, ah Wäster uth med Wittousse sand heden. Till Kyrkia hörer detta hemman till Bobbin.

Accijs ah Kopsteuer, gifwer Kohorden som är allena åboe härstädes, lika som en Cossat. för öfrigt intet mera.

Areal Utrikning
Ofver
Korsdorff
Ao 1695

Korsdorff är belegen fe Oven Jasmund in ~~Sagard~~ Bobbiner Kirchspiel, gräntzar Nora ut till Stora Solt Riostranden, Oster till Bissemitz, Söder med Kamp och Wäster, med Balderow och Buschevitz.

Årel. Utskrivning Öfver Hovdorff

Qvarn. No.	Rote	Åker		Äng		Jord slag	Utsäd	
		Tn	☐	Tn	☐		Tn	☐

Description och Annotation öfwer Korsdorff

Korsdorff wäxlas för 4 Vatter hufwen,

Utsädet

Hur kan ähnl. Utsaas Vog 62 M. Korn 96 M. hafwer 48 M. Ärter 24 M. och Lin 2 M.

Bischoff Vog gifwas hur ähnl. 4 M.

Kerndorff.

Geometrische Ausrechnung über Korsdorff.

		Acker m	Acker r	Wiese Wachs m	Wiese Wachs r	Weyde m	Weyde r
	Der Acker lieget hier in 5 Schlägen und ist folgender beschaffenheit.						
Qa	Der Acker zu Korsdorf bestehet überall auß guth Leim und Sand vermengten Grunde deßen arcul ist	105.	225.	–	–	–	–
	Wiese Wachs						
Ra	tragbahre wiesen von guthen Wallgrund	–	–	5.	262½		
	Weyde						
Sa	Die Weyde ist hier sehr knap und thut mit die hofstäte zusammen	–	–	–	–	6	225
	Suma	105	225	5.	262½	6.	225.

Treal Beskrifning öfver Gården Balderack, Som hörer under Spicker belägit på Jäsmund ak Bobbiner Kyrkjo Sochn, Som Geometrice är afmätt åhr 1694.

Ideal Uträkning ofver Gården Balderack

Carpr. Figurs

Åker.

Åkern til Balderacks Gård No 1. brukas uti 5. schläge, och är af följande Art.

No 1. A. Kerrblandat sandjord god åker ——

No 1. B. Höjländt sand-strängaktig ——

No 2. C. Cossaternes åker, hvilken brukas alla åre

No 2. D. Strängy, stenig och mager åker, hvilken ock måste ofta till en del ligga stillen kan altid dragas hård ——

Ibland dessa 23. morgen hafwer klackar

No 2. E. Smedens åker uti Bobbin ——

O: **Ängar och Höösläg.**

O: 1. Kvänne sma Wall Engar uti åker fält No 1. ——

O: 2. Twå sma Wall Ängiar som höra Cossaterne på Engarne No 1. kan uhrl: bärjas 3. ga på Cossaternes Engiar, kan bärgas 1½. lass Halfparten af den första Engen som hörer till Bobbins Kyrkja, och gifwa Cossaterne uhrl: Racht till Bobbins Kyrkja – 3. Tillinge

P. **Om Mühlbete.**

P. 1. Hafwets Comter, 1. appart mühlbete, med Kopplar, Kahlg

P. 2. Cossaternes Bete, är af god Wallmark, och innehåll Fäädrifft och hoffställen ——

59 :.

Balderäck.

Geometrische Ausrechnung über Balderäck

			Cultio Acker M.	Cultio Acker R	Wiese Wachs M	Wiese Wachs R	Weyde M	Weyde R
	Der Acker Liegel in 5 Schlägen und ist folgender beschaffenheit.							
N1A	Leimgemengte Sand Erde so guter Acker	72						
N1B	Hochgelegen Sand Acker so strenglich	5. 150	83.	150.				
N2C	Der Cossaten Acker so alle Jahr besäet wird	10. 187½						
N2.D	Treng Steinlich und Mager Acker welcher nicht sonderlich tragbahr, und Wüst bisweilen Ruhen weil weil selbiger nicht alle Jahr tragen kann	23						
	Nota unter diesen 23 Morgen hat der Küster von Bobbien 1 Morgen							
N.2.E	Acker so den Schmidt in Bobbien gehöret	150	34.	37½				
	Wiese Wachs							
O.1.	Zween Wiesen in Acker gelegen, so zum Hofe N1. gehörig	2. 150.						
O.2.	Zwey kleine Wiese Flecken so den Cossaten zuständig	262½			3	112		
	Man kan hier über werben 4½ Fuder Heu.							
	Weyde.							
P1.	Die Weyde Koppels, Kohlgarten und Hofstellen so den Höfe gehören	10						
P2.	Der Cossaten ihre Weyde so recht guth mit der Trift und Baustellen	9					19.	
R3	Diese Wiese so zwischen Balderäck und Bobbien Grentzen Liegel gehöret nach Russevitz halt in seynen arcul Morgen und Ruthen.							
	Suma		117.	187½	3.	112.	19.	

...hörer til Spicker, som Gomet.a är afmätt åhr 1694.

	m.	r.	Åker m.	r.	Engar m.	r.	Höö cass.	Mühlbete m.	r.
	78.	—							
	5.	150.	83.	150.	—	—	—	—	—
...w	10.	18½							
...bär vinga säd, såsom ..., af ordsäd han intet	23.	—							
...en uti Bobbin 1. morgl.	—	150.	34.	37½	—	—	—	—	—
...n som höra til hafvet	2.	150.							
...e till	—	262½			3.	112½	—	—	—
...den lass höö: ...hvardera Cossat ½. lass.							4½	—	—
...ligger uti deras åker, ...ne som honom bruka									
...gårdar och Hofstellen	10.	—	—	—	—	—	—		
...åller tillsammans med	9.							19.	—
Summa			117.	187½	3.	112½	4½	19.	—

D: ak Annotationer öfver Jarden Baldräck.

Baldräck är belägen på Ön Jasmund uti Bobbiner Kirchspiel, ak Gräntzar i Norr med Ruschewitz ak Korsdorff, Öster med Camp, Söder med Bobbin ak Wäster med Ruschewitz.

Baldräcks Hof N.1. är räknat för 3. — Bauerhufen, men för hvarn mycket de 3. Collaterne ligga, är ingen kundskap inlupen.

Om Accijs, Magazin Korn, Reuter Steuer ak pact, kan sees af Poeckows annotation, ty alla Collaterne gifwa lika mycket. Bistopps Wag gifwes åhrl. af Hofwet N.1. — 4. skäppor, Collaterne gifwa tillsammans åhrl. — 1. skäppa.

Treal Beskrifning öfwer Camp som är belägit på Ön Jasmund i Bobiner Kirchspiel, ak är Geometrice afmätt åhr 1694.

Ärealuträkning öfver Gården Camp. som hörer under Spicker, Swiecken Geometra är Afmätt Åhr 1694.

Carts Figurs	Om Åkeren.		m.	r.	Åker M.	Åker R.	Ödes åker M.	Ödes åker R.	Engar M.	Engar R.	Hös Lass	Mühl betes mark M.	Mühl betes mark R.
	Kamps åker är till inga delter, utan Bönderne nom åhrligen; lemnade hwarderna Bonde, det ena stycket här, at det andra där uti Fältet, som dem tycks lägligit wara, ah mäst nödigt till att hwila: hwarderna Bonde eller till hwarderna Bondehoss morgen fällt, at är Camps åker af Söljande Art ah natur.	wiße Fält brukas hwardes hwardet här, at etat, som ah mäst ungefär hwardeland trädes af Söljande											
X.1.	Medelmättig god åker, dat med sand, dock är tigare än Sanden	leerblandleeret mäck	106.	112.									
X.2.	Mycket Höglände ah stränga	leerbacker	12.	60.									
X.3.	Stark leerjord ah illa brukad		12.	—									
X.4.	Sand ah Wåt Leerjord som dränker	Kornet	7.		145.	172.	-	-	-	-	-	-	-
		Transport			145.	172.	-	-	-	-	-	-	-

Widare Areal öfver Kamp.

Carts Figurs			m.	r.	Åker M.	Åker R.	Ödes åker M.	Ödes åker R.	Engar M.	Engar R.	Höö laß.	Betes mark M.	Betes mark R.
	Ödes Åker.	Transport			145.	172	-	-	-	-	-	-	-
x	Högre Leerbacker, hvilcke tider hafwa warit åker	utigamla											
			20.				20.	-	-	-	-	-	-
	Denna Ödesåkeren är litet eller rättare intet tienlig till åker, men någorlunda till Bete.												
‡	**Om Eng och Höö slag.**												
	Ännu wallängiar uti och jämte åker fälten, hvilcke tillsammans innehålla		12.	225.					12.	225.			
	Bönderna hafwa mig sagt, att till hwarderna bondehöst, kan uhrligen bärgas 6. laß höö, hvilcket blifwer allenast 12. tillsammans, antingen skall man förstå deße laß skräckeligstorm eller skall tagas något af hwardera, och dela så, att det blir 2:ne laß för hwart Mgr. och blifwer ändock behållningen, och gör det										25.		
		Transport			145.	172.	20.	—	12.	225.	25.	—	

Widare Arealer öfver Kämpe.

Carl. Figur. 24.

Om Mylabrotherne.

Med hänsyn af kopparstick. Carlsten uti årets Calender, är Lilla Kämpe

Ekeby.

Hoy Lilla bärning Kämpe innehar Kronofogde Stubbenitz, men tillhör Pommern, geometri och

Högt tappar och midsäsongs, uti vänner och fiender Höga och Förbergs.

Annotationer

Kämpe är belägen på Ön Jasmund, Spicker, samt Granitz emot Lilla Norr Quarnitz, Sörer und Dalnewitz Bäck Grund alltså; Tribunalsteur, Rent Spicker Hjort Åtgärder d. Kunna jemte med Lilla Kämpe gärna d. 7½

		Åker		Äng		Hage		Fäs	Betes	
		M. R.		M. R.		M. R.		kap.	M. R.	
	Transport	145.	172.	20.	—	12.	225.	25.		
	Gemensamma									
	för Ekebyn	—	30.	150.					30.	150.







Treal Beskrifning ofwer Dälmerik
som är belägit på Öen Jasmund
och Bobbiner Kirchspiel, är
Geometrice afmätt Åhr 1694.



Areal Uträkning öfver Dalmeritz Somhörer under Spickler, och blef Geometre afmätt åhr 1694.

Carts Figure		Åker M.	Åker H.	Eng. M.	Eng. H.	Jöö Cass.	Mühlbete M.	Mühlbete H.
	Åkeren.							
A.a	Åkeren är till inga fält delter, utan hafwer har ach där träde liggandes, till 2 el. högst 3. morgl., det andra besåß åhr Cs. ach är Dalmeritz åker tämmel god, warandes han af torr ach sandbemängd jord ach innehåller in alles	44.	150.					
	Eng.							
B.	Engjar är mycket kallgrundige, ach wäxer på dem stackot smått gras, innehållandes			5:	225.			
	På dessa små ängar kan bärjas åhrligen					5:		
	Om Mühlbete.							
C.	Mycken liten Betesmarck är till Dalmeritz						5:	37½
	Stoug till Bränne Kiöpes utur Stubbnitz Cronstoug.							
	Om utsädet.							
	Bonden säger sig kunna åhrl. så hwete Vag 6. Korn 12. hafra 12. Erter 4. ach Lyn 1. skäppa. Cossaten sår Vag 6. Korn 5. hafra 2, Erter 1. ach Lyn 1½ sieppa; dessa hafwa så angifwit, att det kommer intet stort öfwer En skiäppa på hwart Morgl. vide arealem, der de dock gemenligen ach till det ringaste pläga twå angifwa.							
	Wärk Boskop.							
	Bonden håller 8. st. hästar, ach Cossen 3. st. Bestäcker har bonden 2. eller 3. tycken.							

Genstefolk.

Vonden hafl:r nödigt dräng af Pigar, men Cossen 1. pigar eller Tögke.
Om ahrl: utgifter. vide Pöckows inscription.
Biskopps Rag gifwer Vonden —— 1. Skäppa
Item af ödes Ackeren i Dalmeritz —— 4. Skäppor.

Summa 44: 150. 5: 225. 5: 5: 37½

Denne byss Grantzfor är i Norr med Kamp, i Öster med Quoetitz, i söder af Wester med Pöckowitz.

Ärcal Beskrifning med Annotat:
öfver Gården Bissemitz, belagit
på Öhn Jasmund i Bobbiner Kirch-
spiel, hvilcket Geomat:ce är
afmätt Åhr 1695.

Breal Uträkning öfwer Bissemitz på den Jassmund, som Geometrie blef afmätt Åbr 1695

Carts Figur			Åkern M.	Åkern R.	Ödes åker M.	Ödes åker R.	Engar M.	Engar R.	Höölåß	Mullbete ad Stag M.	Mullbete ad Stag R.	Hoffstellen M.	Hoffstellen R.
		Om Åker.											
S.													
S. 1.		Bissemitz åker brukas uti fyra schläge, ach består åkern af Leermyllen, som uti medelmåttige goda åhr bär god winter ach Sommar säd, det är wäl här ak där backar som intet stort äro myllige eller nyttige, men de äro intet till att räkna à parte, elliest är uti denna åker mångastädes Kjällor ach Kallsåg, hwilka äro helt stadeligare än backarne, hela åkerens inne hålle är	149.	3½	149.	3½	-	-	-	-	-	-	-	-
S. 2.		Åker som hörer till Kohsdorff			1.	54.							
S. 3.		Åker som hörer til Kampe			1.	25.	2.	100	-	-	-	-	-
T.		**Om Engar af Höösläg**											
V. 1.		God Eng som afbärjes åhrligen	2.	150.									
		Transport	2.	150.	151.	132½	2.	100	-	-	-	-	-

Widare Areal öfver Bissemitz

Carts Figurs				Åker M.	Åker R.	Öde åker M.	Öde åker R.	Engar M.	Engar R.	Höö lass	Bete ad Skoug M.	Bete ad Skoug R.	Fast Stellen M.	Fast Stellen R.
		Transport	2.	150.	157.	132½	2.	100.	-	-	-	-	-	-
V. 2.	Engiar som ligge hur i åker fällten, ah kunna la uhr afbörgas, utan Engar warde ofta afwärckbostapen	ah dar ej aldeste afbette	7.	110.					9.	260.	-	-	-	-
	Wid Bissemitz kan uhr samlas 12. goda lass höö	ligen									12.	-	-	-
x.	Om Mühlbetesmarck ah Skoug.													

X 1. Mühlbetesmarck mit
Stoug bewuxen ——

X. 2. Wallbundne Mühlbete
ker hör ah dör emi
ackeren ——

Mühlbetet är till den
Lämmelig Knapt äfv
Stoug, ty hör kan w





| | | |

Widare Areal ofver Bissenitz.

Cart. Figurs		Åker M.	Åker R.	Ödes åker M.	Ödes åker R.	Engar M.	Engar R.	Höö last	Mulbetemark M.	Mulbetemark R.	Hoffstellen M.	Hoffstellen R.
	Allenast på Saltet nödtorftigt Gärdsle-	151.	132½	2.	100.	9.	260	12.	53.	75.	—	
	ach bakungs wed till bränne, som eliest											
	är nödigt, måste åhrligen till köpas											
	utur Stubbnitz.											
X. 3.	Wid Kamps Gräntz, en Mulbetes platz som											
	hörer till Kampe, hvilken här blifver nu											
	införd, efter som han förledne åhr ej											
	war rätt uppwister, tyd man har											
	då fehlat om Gräntzen —								5.			
77	Hoffställen med sina Kåltäppor och											
	kirsbärs trän, innehålla tilsammans										1.	180.
	Summa	151.	132½	2.	100.	9.	260.	12.	58.	75.	1.	180.

Annotationer.

Bissenitz är belägen på Öhn Jasmund, i Bobbiner Kirchspiel, Gräntzar i Norr till Salta Rjön, i Öster med Nardewitz, i Söder med Quoltitz, i Wester med Kampe och Rohrsdorff. Bissenitz består af idet Steuerbart land, gifwer hufen steuer à 5. Landt hufwen och 7½ Mgl. Reducirte. detta hen man hörer till S. Marien Kyrkia i Stralsund.

Anys gifwes Quartal. af hela Bissenitz — 1. Rd.

Reutersteuer Månatl. — 1. — 10. ß. Tribunals steuer 2. gånger om åhret

och hwar gång — 22. ß.

Biskopps Dag åhrl. — 11. Köpper.

Walthaber — 12. ß.

Areal Uträckning
Öfver
Byen Nardewitz
(med Pestewede)
Ao 1695

Nardewitz är belagen ga Öen Jasmund och Sidi
Bobbins Församling, gränsande Norr
uti in till fore Kalkkiren, Öster
med Blandow, och Nepmerow, Söder
med Vietzke, och Ludbitz, och
Westen, med Bisemitz

Skatt Uträkning öfver Byen Nardevitz Som Geometrie år afmätt år 1695.

Carta Figure		Åker Tr.	Ödo Åker Tr.	Äng Lass	Fiske Carl.	Watten och Boing Mr. Fr.	Hop Fiskar Mr. Fr.
	Den Åker.						
L:	Uthom Gården uthi sätje på hvilka de åker Cadastrum öfwer wet uthwisar, som						
	sin Natur och ställning pågår, uthi Jordmon						
	icke något skilnadigt är, uthi sinom						
	slag så wäl						
	Uthi dessa Åker ligga på Nejmerows sjuk,						
	som 11 Rutar.						
M:	**Ödeåker, Lerwahlar**						
X: 1.	Denna Lugn är med Gården						
	Wid wästra Ängen uthi Nardevitz						
	och E. Wasallen Lass Jord						
O:	**Myllbatz af Boing.**						
	Myllbatz Planeten Ängen af sitt Ödo						
	Damm uthi Nardevitz med basine palig						
	Ängen Rutar, sitt Gårn wattnar upp						
	af wäster med Boing Wattnen, uthi						
	tanzig wäg af Cyrkzby Landtwäg,						
	uthen något emellan dock Lies						
	Wasallen.						
	Gerstäcken.						
	Med samma Gärden af Wasallen in						
	Gården Nardevitz Lies Jordbon jemte						
	Wasallen Lies uthi Jordbon jemte						

		Åker Tr.	Ödo Åker Tr.	Äng Lass	Fiske Carl.	Watten och Boing Mr. Fr.	Hop Fiskar Mr. Fr.
	wid S. Ängen af Gården						
	Bårn Wattnen af Damm						
	wannen wid Diow, som						
	uthi Cabzyby Landwäg ödesom						
		139. 145.	-	-	-	-	-
	som Jord är sätt, E. morgen						
			16. -	-	-	-	-
				5. 34.			
	Den afsolegnade Damm-						
					E.	- -	- -
					56.	- -	- -
	factum						
	gor, att intet annorstädes						
	ägdes, som wid afgiften						
	ihtt Den Gårdsman nod-						
	dogtigen tillgodo,						
	Enkskat af Diorna						
						2. 76	
	ungefär						
	utan allenast						
	Gården						
	Transport	139. 145.	16. -	5. 34.	E. 56.	-	2. 76.

Widare Areal öfver Nardewitz

Parts Figurs			Åder M.	Åder R.	Ödes åder M.	Ödes åder R.	Äng M.	Äng R.	Hoo lass	Vetes mark af Skoms M.	Vetes mark af Skoms R.	Tomt Stellen M.	Tomt Stellen R.
	En stridig ort emellan Nardewitz ah Quoltitz, warandes deß Namn Reshewed, på denna ort säges att det uti stått en Kåta eller litet Cossat hus, uboer samma stridiga ort nu Quoltitz innewanare säga, att med rätta till Quoltitz hwilket de neka, säyandes att den hörer dem thera parten som hafwer giltigt stå; Nardewitz innewanare bede så länge hafft samma ort uti kan det nu mera minnas, ah för Urminnes häfd behålla, ah till na upwisa klara ah wigtiga skäl, är deras med rätta. Det är bewiseligit ah Nardwitz ahrligen gifwit pakt af samma som är uti minna minnet.	Transport — gamla tider hafwer ah hafwa Nardwitz uti possession; men denna ort hörer Nordewitzer alldeles till; dock är ingen fundament att påropa sig derpå, att possession, att ingen willja de den samma deß de Quoltitzer kunnat samma ort uboer hafwa för detta ort klostret 24. Ctr	139.	145.	16.	—	5.	34.	E.	56.	—	2.	76.
P.	Ödes åker är på denna ort —		—		3.	150.	—	—	—	—	—	—	—
Q.	samt Äng —		—		—		3.	46.					
R.	På denna Äng kan samblas 3. wäl	allna laß hö —	—		—		—		3.	—	—	—	—
	God mulbetes mark —		—		—		—		—	5.	230.	—	—
		Summa Summarum	139.	146.	19.	150.	E.	80.	11.	C1.	230.	2.	76.

Description öfver Kyen Nardewitz Lan år Geometrie Afmätt Åhr 1695.

Nardewitz är belägen på Öre Gränitz emot Rosen i tiel uti Niepmeros Söder ut Vietzke Nardewitz Sören under Gen- nundenäring, Gjordes de- witz, uti Kienne Grundes bo uti H. Ryttare Gårdar, uti den Hr Jacob, Grundes Jagtbom tiel Jacob, Cossaten Kyen 2. da- ger uti underliden vecka Skiördemånd, vorken med manliga Jacob Jämmerlig Kyen Hemman Kyen Hemman Kyen Hemman

Jagmund uti åtta Bobbins Jordmån Rosen Fuck Kjör, Öfter med Nardow uti Lowetitz, uti Wesker med Bissemitz. Kapn Spitker, uti den innerhamnen Kunst på Spickers Udersåtz Rysker uti 4. dagar i vecka, 3. med 2. gro- dagar i vecka med en gro- Kyen 2. dagar i vecka med en Kro- gar i vecka med en Kro- Kyen Grundes alla dagar i

Kyen Gårdar Gårdar Kyen Gårdar Kyen Gårdar Kyen

Innotationer ofwer Byen Nardewitz.

Om utsäde af Ackeren.

Hwarderm Hel Bonde säger sig uhr-
ligen kunna utsäd Rug 12. Stäppor,
Korn 14. Hafra 12. Erter 10, af
Lyn-korn ½. Stäppa.
Hwarderm Half Bonde kan
uhrligen utsäd Rug 9. Stäppor
Korn 9. Hafra 6. Erter 6. el-
ler 7. af Lyn-korn ½. Stäppa,
Cossaten utsäd uhrligen, Rug
4. Korn 4. Hafra 3. af Erter 2½.
Stäppa. Uti ett morgon
kan insäs Rug, Korn eller
Erter 2. Stäppor, af Hafra 3.
det är af hur wid till att
märka, att i denna By
äro nägra morgon som
Hyres uhrligen ut till ut-
stillige personer, af kan man
derföre intet rätt få wota, Hela
Byens utsäde.

Om Tjenstefolk.

Hwarderm Hel Bonde Höfwer
1.

1. Dräng, 1. Piga af en Poike, Hwarderm
Halfbonde 1. Piga af 1. Poike.
Cossaten behielper sig allena.

Om Wärck Bostag, af annat Fää.

Hwarderm Hel Bonde, Hallar
8. Stycken Hästar, Half Bönderne
6. Stycken, af Cossaten 3. Stycken.
Heelbönderne kunna hwarde-
rm utfordra 10. eller 12. —
Klaf bönderne nöoth, Halfbön-
derne 6. eller 7., af Cossaten
3. Koor, Byen kunna af härwid
stå af Hafra drächt.

Om uhrlige Utgifter.

Accis gifwes Quartaliter af
Hela Nardewitz ——— " ——— 45½ Rd.
Reuter Steuer manate-
ligen ——— 1 rd 34 Rd.
Biskopps rug af Hela Byen
uhrligen ——— 6½ Rd.
Till Spicker gifwa Hwarderm
Hel





95

Ireal Uträkning med annotationer öfver Byen Quoltitz belägen på Ön Jäsmund. Samt Bobbiner Kirchspiel, är Geometrice afmätt Åhr 1695.

Ireal Beskrifning ofver Garden Quoltitz som Geometre är afmätt åhr 1695.

Carts Figure	Om Åkern		m. r.	Åker M. r.	Ödes åker M. r.	Engar M. r.	Hoo lass	Mahlbete och Stong. M. r.	Tomt Stellen M. r.
A.	Quoltitz åker brukas uti schläge och består han af Leerjord, backig och warandes denne åker ket svår till att bruka, och när det är starck så må ingen binda att plöja denne åker, ty han är du så som sielfwa hälle berget, uti medelmåttiga åker bär denne åker god winter och sommar sådd, warandes af Följande Art:	Lemb mäst dahlig mycket torcka, till åker, fast, berget, åker god sådd,							
A.1.	Starck Leerjord		125:102						
A.2.	Sandmyllig jord eller Leerjord med sand bemängd		93:112	218:214					
		Transport		218:214					

Widare Areal ofver Quoltitz

Carter Figur			m.	r.	Åker M.	r.	Ödes åker M.	r.	Hagar M.	r.	Hös laß	Vetes mark M.	r.	Tomt stellen M.	r.
x.	Ödes åker ej hägn backer.	Transport			218.	214.									
	Denna ödes åker eller hägn bärg, äro intet mycket tyd tjenlige till åker, äro allt för kränga.		27.				27.								
z.	Sma dänger äro här uti åker Fälten å-		11.	112.					11.	112.					
	Efter som deße längjar äro alla sma, liggande här uti åker Fälten, as kunna alt derför ej alla åhrligen af bärjas, alt derföre kan man ej mera höötage vid Quoltitz åhrligen anlätta, än som 12. goda laß som 4 hästar kunna drage										12.				
		Transport			218.	214.	27.		11.	112.	12.				

Widare Areal — öfver Quoltitz

Carts Figurs			m.	r.	Åker M.	r.	Ödes åker M.	r.	Eng. M.	r.	Höö laß.	Vete ad Skoug. M.	r.	Tomt Stellen M.	r.
13.	Om Muhlbete ad Skoug.	Transport			218.	214.	27.	–	11.	112.	12.	–	–	–	–
13.1.	Emu Skougsbacker, samt lar ad backer uti ad åker fällten, på hvilka gott muhlbete, ah inne Wid Quoltitz äro kränne ge orter, den enna kan see af Nardevitz Areal ning, ty hon står der tecknad, warandes mu ortz namn Resse är belägen wid Nardevitz fällt, ah strida de Nardevitzer ad Quoltitzer innewanare.	soll, Tö= jämte är hållen- stridi= man uträk= al an= sam= wid, ah ovitz- anden.	113.	225.											
13.2.	Den andra stridigen är belägen wid Vietzke gårdens Westelins grä	orten, ah ods= ntz om													
		Transport	113.	225.	218.	214.	27.	–	11.	112.	12.	–	–	–	–

Widare Areal öfver Quoltitz

Carts figur			Åker M.	Åker R.	Öde åker M.	Öde åker R.	Engar M.	Engar R.	Höö last.	Vete och Stong M.	Vete och Stong R.	Tomt tillen. M.	Tomt tillen. R.
	denna Mühlbetesmark, hafrer Quoltitz innevånare med dem uti Neddesitz wiljande de Quoltitzer Mühlbetesmarken allena hålla, men de Neddesitzer att samma Mühlbetesmark wara Commun emellan bägge hemmanen; ty de säya att denna marken dem emellan alltid warit deßutan kan nu dem emi inga Gräntzor uppwisas, alt derföre tills widare, Betesmark emellan deße Nemli: ifrån den wägen som genom ödeßgarden Westelje ut Vieske, ach sedan utföre emi Vieske Gräntz ach Westelins åker, till Quoltitzer ach Geselkow. solle	Transport	113.	225.	218.	214.	27.	—	11.	112.	12.	—	—	—	—
		Transport	113.	225.	218.	214.	27.	—	11.	112.	12.	—	—	—	—

Widare Areal öfver Quoltitz

Carts Figur			m.	r.	Åker M.	r.	Öder åker M.	r.	Engar M.	r.	Söslåt	Betesmark M.	r.	Tomtstellen M.	r.
	Men Gesilkow soll behålla Nedde Zitz innewånare helt ut hållet för sig, samt hwad som ej under samma Soll ligger. Förbehålla de Quoltzitzer, all den som står på Bärget wid Vietzk samt Rossin ej all den Bäck ej kan bakom Rossin är, så att de Nedde Komma ej, utan wid straff sin ej där bakom, ej åtwen rätt, brukas emot de Quoltz de Pomma uti Gesilkow soll ej bakom; Arealets innehålla på samma stridiga ort.	Transport:	113.	225.	216.	214.	27.	—	11.	112.	12.	—		—	
		bakom Vermat Skäg er Gräntz som Zitzer uti Rossamma itzer om där	53.	—								166.	225.	—	
	Gofstellen med sina Kåhl tagor ej wrotar innehålla													3.	70.
		Summa	216.	214.	27.	—	11.	112.	12.			166.	225.	3.	70.

Annot.r öfver Quoetitz af åhr 1695.

Byen Quoetzitz är belägen på Öhn Jasmund uti Bobbiner Kirchspiel, Gräntzandes i Norr, med Bissemitz, i Öster med Vietzke af Wesselin, i Söder med Neddetitz af Poeckewitz, i Wester med Dalmeritz af Campe. Detta hemman hörer ~~[illegible]~~ till S. Annen af Brigitten klöster i Strahlund: Etter äboernes berättelse skall Quoetitz bestå af 6. Landthufen af 15. mgl. altsammans Reuerbart Land.

Hvar dera Bonden gifwer Quartaliter Anys ——— 24. skilling

Reuter steuer Manatl. af hela Quoetitz 1 rd. 23 ß.

Magazins Korn åhrl. ——— 20. ℔

Tribunal steuer gifs 2. gl. i åhret å hufwan ——— 22. skilling

Biskopps Rag gifwa tillsammans — 6. ℔ 3/4

Walt haber tillsammans — 30. ℔

Treae Beskrifning med Annot:r
öfver bondegården under Spicker.
Pöldekow, är belägen på Öhn
Jasmund ak Bobbiner kirchspiel
hwiecken afmättes Åhr 1694.

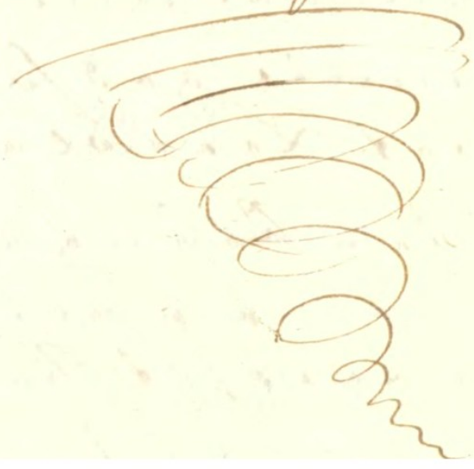

Ärvare Uträkning efter Poeckow. Somhörer under Spicker är Geometrice afmätt åhr 1694

Carts Figurs			Åker M.	Åker R.	Ödes åker M.	Ödes åker R.	Engar M.	Engar R.	Höö lass	Vete och Stong M.	Vete och Stong R.
	Om Åkern.										
	Poeckows åker är intet fördelter	till några wisse									
	fällt, ty han brukas till mästa	delen till samans									
	alla åhr, allenast bönderne	hwardera lu-									
	ta ligga 2. eller högst 3. morgn åhrligen	uti träde, och									
	det icke till sammans på en hoop,	utan här ad									
	där efter som dem tycks bäst tjen	ligast wara.									
	Cossaterne bruka och beskåda sin åk	er åhrligen.									
	och är Poeckows åker af följande	Art.									
F. 1.	Kämmelig god sandmylla	här och där									
	något Leerblandat, bär	god såd	223	=							
F. 2.	Sex tycken stränga och magra	sandbacker									
	hwilcka ey altid draga	kunna för									
	dess magerhet skull		14	18¾	247	18¾					
F. 3.	Möllnarens åker				1	75					
	Ödes Åker.										
G. a.	Ett leerbärg som har warit	åker		225				225			
	Eng och Höslag.										
H.	Cossaterne hafwa inga Engiar,	utan bönderne									
	och kunna de åhrligen till samm	ans bärja eller									
		Transport			248	9¾		225			

Widare Areal ofver Polckow.

Carts Figurs			Åker M.	r.	Ödes åker M.	r.	Eng. M.	r.	Höö lass	Betesmark och Skoug M.	r.
	eller sambla 20. lass höö; Englapparne ligga här och där uti åkerfälten innehålla på 9. ställen där de ligga	Transport	248.	93¾	—.	225.	-	-			
			11.	75.			11.	75.	20.	-	-
	Betesmark och Skoug.										
I. 1	Kvännen instängde och bra Kopplare Ehr hagar		6.	75.							
I. 2.	Nog Wallbunden Mühlbetesmark à		38.	—							
I. 3.	Berg, backar och dahlar-u-		20.	—							
I. 4.	Hofställen innehålla		7.	—							
	NB. Uti hofställen och om husen äro sma humlo träd och kåhl gårdar, hvilka intet Ciparte kunna anteckna, och kunna Polckows innewånare åhrligen hafwa humbla till egen nödtorfft, samt under tiden ock så något till att försälja; undantagandes allenast Hofstellen No 10. 12. och 19. hvilka ny hafwa någon humble gård; men alle de andra hafwa hwarsin.										
I. 5.	Brensche Holtz, består af några stora Ekträn, samt utskillige slag löfskoug, warandes der uti bra										
		Transport	71.	75.	248.	93¾	—.	225.	11.	75.	20.

Widare Areal öfver Polckow.

Carte Figure			Åker M.	Åker R.	Ödes åker M.	Ödes åker R.	Engar M.	Engar R.	Löv lag.	Betes och Skog M.	Betes och Skog R.
	Mühlbete och innehåller	Transport	71.	75.	248.	93¾	—.	225.	11.	75.	20.	—	—
	samma plats		19.	150.								90.	225.
	Detta Brensche Holt, kommer Spicker Polckow Vij, hafwer en Mühlbetes Cossate hofwet Wall och de Schube, ger Walls uträkning igenfinnes; och Mühlbete intet längre aflegset än att Polckows bostap om somma alla dagar dit indrifwas, öfwer Grund i Sjön, som är emellan och samma bete; man kan ock Kjöra och wida deröfwer. Samma betes mark är wid Wall C. 2. och Ginner till 163. Morgen.	Å parte till Mark wid ars Areal wid är detta i fran Polckow ren kann ett litet sandfasta landet undertjden										
		Tecknad med											
		Summa	248.	93¾	—.	225.	11.	75.	20.	90.	225.		

Annotationer.

Polckow eller Poldekow, är belägen på Öen med Spicker och Bobbin, Öster med Polkeren Bodden. Huru högt detta hemman här vor nu 4 bönder och 13 Cossater och her arthera slaget. Halfbönder kallas inalles — 9. 10. eller högst 12. skäppor kunna utsa.

Jåsmund och Bobbiner Kirchspiel; Gräntzar Norrut Söder med Viehoff, och Wester till Sjöwyken, Grosse Fäknas till Hufwudtagl, sade the sig ey wetar Heelbönder hata de som kunna så 24. skäppor af de, som så hälften deremot; Man Cossater de, som

Om utgifterne

Verte

Om Utgifter

En heel Bonde gifwer Quartaliter — 28. Skilling.
En halfbonde deremot — 14. Sk.
ach en Costat — 9½. Sk.
men hwad atta är förutlagt står ej at läsa.
Reuter Reuer en helbonde Månateligen
40. Sk. halfbonden 20. Costaterne som de äro
förmögne till.
Magazin Kornet gårester hufwentahlet
alla Ur vid Spicker.
Biskopps Rag gifwer heelbonden ahr. 2¾ Sk.
hwardera halfbonde — 5/4 Sk.
Cosserne hwar sin — 1/4 Sk.
Pacht Höns till Spicker gifwer hwar-
dera heelbonde ach halfbonde ahr.
4. Styden. Costaten 2. Sk.



Zreal Uträkning med Annot:r
öfver Åkerhåfvet Pölkewitz
Som är belägit på Öen Jasmund
uti Bobbiner Kirchspiel,
är Geomtre afmätt Åtr. 1694.

Ärreal Uträkning öfver Åkerhofvet Pöckewitz, som Geometrne är afmätt åhr 1694.

Hartes Figurs	Åkern		Åker M.	Åker R.	Öde åker M.	Öde åker R.	Engar M.	Engar R.	Höö laß	Mulbete af Skog M.	Mulbete af Skog R.	Hoffstellen af Hemblegarder M.	Hoffstellen af Hemblegarder R.
A.	Åkeren uti Pöckewitz, bruk Jem slägt, så att Fyrm af åkeren warom uhrligen behudde, af den ligger uti Trädde, af af följande Art:	Lus uti delar uhrli-Jembte är											
A:1.	Medelmättig god af mylig åker af leer af sand bemängd dragandes god såd	———	109.	—									
A:2.	Tämmelig god Leerjord bär god såd	———	64.	112.									
A:3.	Mågot strängaktig sand, som dragar god såd, så, du icke allt för starcka tårckahr	———	22.	225.									
A:4.	Leerjord nedrig af sidlänt, som i wåta år är swekham	———	22.	131¼	224.	168¼							
		Transport			224.	168¼							

Widare Areal ofver Pöckewitz.

Carter's Figurs			m.	r.	Åker M.	Åker R.	Ödesåker M.	Ödesåker R.	Engar M.	Engar R.	Höö laß.	Mulbete och Skaug M.	Mulbete och Skaug R.	Hofstellen och Humlegårdar M.	Hofstellen och Humlegårdar R.
	Om Ödesåker.	Transp.			224.	168¼									
B.	Ödesåker här och där i fältet ställen å	på 4.	8.	37½			8.	37½							
	Summa ödesåker är sidlänt at dåger föga till åker, därest den icke blifver med Grafvar för sedd.														
	Engjar.														
C.	12. Stycken små vallängar här och där uti åker fältet, hvilka äro af god gräswäxt, innehållandes tillsammans		16.	150.					16.	150.					
	Dessa Ängjar kunna väl intet alla uhr afslåß och bärjas; ty de Engar som blifva liggandes, i trädes fältet, träda med åkeren; Inspectoren på Spicker hafver sagt, att till Pöckewitz kan uhr C:s samblas 20. laß höö										20.				
		Transport			224.	168¼	8.	37½	16.	150.	20.				

Widare Areal ofver Poeckewitz

Cartes Figur		m. r.	Äcker M.	Äcker R.	Ödes äcker M.	Ödes äcker R.	Engar M.	Engar R.	Höölass	Mühlbete M.	Mühlbete R.	Hofstellen etc. M.	Hofstellen etc. R.
	Om Mühlbetes Marck af Skoug.												
	Transport		224.	168¼	8.	37½	16.	150.	20.	-	-	-	-
D.1.	Ett moras med sina buskar af Skoug, war andes betes marck utgör til Areal	22. 75.											
D.2.	Twänne stycken hagar af sion wall marck, hwilcka till sammans	22. 187½								44.	262½	-	-
	NB. Wid Heddesitz finnes 5. morgen betes marck igen, som hörer hit: wide												
E.	**Humblegård af Hofstellen.**												
E.1.	Humblegården uti Poeckewitz innehåller	38											
	Utaf samma humblegård kan af de humlan will wäxa, eller 12. skäppor, som de sade; af stundom intet.												
E.2.	Uti Hofstället är Kahlhage, samt några Epple af Päron träd, Areal A	1.										1.	38.
	Summa		224.	168¼	8.	37½	16.	150	20.	44.	262½	1.	38.

Annotat.r ofver Ackerhafvet Poeckewitz Ao. 1694.

Poeckewitz är belägit på Öen Jasmund, och hörer under Spicker; Gräntzandes Norr uth med Dalmeritz. Öster med Quoltitz. Söder med Burow, och Wäster med Tarckow, Poeckow och Bobbin. Hörer tie Bobbiner Kirchspire.

Detta Ackerhuf är räknadt för 6. Widder hufen och 2. Bauerhufen, warandes alla Lanthufen.

Arcijs, Koppsteuer, Reutersteuer, Tribunal steuer, och hwadmera som uhrl. utgifwes, finnes af Spickers annotationer.

Biskoppes Rag gifs uhrl. Poeckewitz 10. Skäppor.

Areal Uträckning ofver Garden Blandow.

Ao. 1695.

Blandow är belegen på Öen Jasmund och uti Bobbins Församling, Gräntzandes Norr intill Öster Sieven Öster med Kallesitz, Söder med Nipmerow och Nardewitz, och Wäster annan med Nardewitz

Areal Uträkning öfver Gården Mandow, som Geometrie afmättes Åhr 1695.

Carpes figurs			Åker M.	Åker R.	Äng M.	Äng R.	Hoo laß	Mühlbete af Skönge M.	Mühlbete af Skönge R.	Tomt ställen M.	Tomt ställen R.
	Om åker.										
H.	Mandows åker brukas uti 5. Keermyllig Jord, som kan bära Sommar säd, innehållandes Denne åker bär somlige Säd.	Slåge af består af god winter af	20.	160.	-	-	-	-	-	-	-
	Ängar af Hooslag.										
I.	Små utskillige Engar emellan af uti till Gwardera Huf kan åhrligen Men om Ängarne togos rätt i akt, man på dem åhrligen kunna samla här ringa Mühlbete, af går på Ängarne löst med Hästars då man plöger af hafwer starkt	åker fällten	—	—	11.	190.					
		samblas 5. laß hoo	—	—	—	—	15.	-	-	-	-
		af ey utbettes, så skulle 24. laß, men det är man för den skull bete af tiudrande arbete.									
	Om Mühlbete.										
K.	Kopplar af mühlbetesmarker kring Några små bäskar stå här at en hielp till Gärtzle; Skönge till åhrligen tillköpas: denna sagt är; är ock mycket knapp Boskap.	om, af uti åker fälten dar, som kunna wara Bränne, måste mühlbetesmarck som för hästar af stor	—	—	—	—	—	39.	206.	-	-
	Hoo ställen med kahl tapper af en del af	gatan, innehålle	—	—	—	—	—	—	—	1.	40.
		Summa	20.	160.	11.	190.	15.	39.	206.	1.	40.

Description öfver Gården Blandow

Blandow är belägen på öen Jasmund
ach uti Bobbiner församling, gränz-
andes Norr uth in till Öster Sjöen.
Öster med Sallesis. Söder med
Niepmerow ach Nordewitz ach uti
Wäster med Nordewitz.
Blandow hörer under under
Herrskapet Spicker, warande-
des innewanare underdå-
nige ach giöra de nu herre-
gårds tienst till Spickers
ukerhuss Ruschewitz, tjenan-
des hwardera 3. dagar i wecka
med 4. tycken hästar ach 2. personer,
samt en dag i wecka med En
person till Footh; men uti Skä-
randen tjenar hwardera
bonde alla dagar i wecka
med wanligt folck ach hästar
så ofta som nödigt är något att
införa af Sad ach höö.
Uti förra tider hafwa här
bodt 3. Bönder, hafwandes

hwardera

Hwardera Bonde haft tillika myc-
ket uti Gården, till att bruka
ach giöra lika herregårds tienst,
Nemblig så stor som hon här ofwan-
före står antecknad; men nu
boo här allenast twå bönder,
liggandes altså det ena bonde-
hafwet öde, ach hyres dess åker
uhrligen uth för 10. Rikdr ach Cr.
Men den som hafwer samma
ödes hof i hyra, måste utan hyr
gemingar, som gifwes
till Spickers; ach betala utde
onera ach hufwen Steuer som
uhrligen falla på samma
huss.

Arboerne.

1. Casten Hagen } Bönder ach under-
2. Claus Lokewitz } dånare.

Annotationer öfver Gården Blandow.

Om Utsädet af Ackerens Godhet.

På hwartdera af dessa twänne bonde Haf. Kunna ahrligen utsäs Rug 10. Stäppor, Hwete 2., Korn 12. Hafre 8. Erter 7., af Lyn Korn 1/4. Stäppa, uti ett mårgon Kan Rug, Hwete, Korn eller Erter 2. Stäppor insäs, af Hafra 3, så säja innewånarne.

Om Tjenste folck.

På hwardera Hof behöfwes, 1. dräng, 1. Piga af 1. Toike.

Om wärk Boskap, af annat Fäa.

Wid hwarttera Hoff behöfwes af Hålles 8. Stycken Hester, Kunnandes derjämte utfordras wid hwarttera Hoff 8. eller 9. Klafwundna nööth.

Om ahrliga Utgifter.

Af Blandow gifwes Quartaliter Accis ——— 28. Schilling.
Reuter steuer månatligen ——— 40. Mr.
Biskops Rug ahrligen af hela gården ——— 6. Mr.
Om de andra Utgifter ahrl. till Spicker, 4. Stycken höns, af lätter dess
utan spinna 6. Marker Lyn

Areal Uträckning

Ower

Saldesitz mit Fischlager Lohme

Ao 1695

Saldesitz und undertiggende Schäferstellen, är belagen pr
Örn Jasmund och Inti Bobbins Försambling
Gräntzandes Norr und Oster Siren, Oster und
Rantzow, Söder und Nipmerow, och Gloster
und Blandow

Treal Uträkning öfver Byen Saldesitz som Afmättes Åhr 1695.

Partes Figuras	Åkern		Åkern M. r.	Ödes åkern M. r.	Engar M. r.	Hoo lass	Betsmarck och Kong M. r.	Komte ställen M. r.
	Denna åker hålles intet fällt, uten hwarderna bonde åhrligen af sin åker träda högst 7. morgon stundom stundom mer, Cosaten bo åker åhrligen öfwer	uti wiste lutter 6. eller mindre af hur sin allt.						
E.	Åker består af Leerblandat uti medelåhr kan bära ock sommar sad, af Uti denna åker äro backar och Parkar, har helt starpa af magra de oftta förbränna säden, den största delen medel godt land, af hafwa dessa kullar ock backar daremot ny stort att Uti Rantzow fällt ligger 1. Ruten, som höra härtill.	sand sein god vinnehåller utskillige och dur sad att, dock är mattigt allar af bakbetyda.	121. 70.	121. 70.				
F.	Nedrig af hanck ödes åker är hur				3. 150.			
G	Engar och Höoslag.							
	Sma ängar, på hwilka kan samblas innehållande at	4. lass hoo åhrligen	4.			4.	4.	
		Transport	121. 70.	3. 150.	4.	4.		

Widare Areal Uträkning öfver Saldesitz.

Carts figurer			Åkern M.	r.	Ödes åkern M.	r.	Ängar M.	r.	Hos. lass.	Skogar Betes mark M.	r.	Tomte ställen M.	r.
G.	**Om Mühlbete af Skoug.**												
G. 1.	En skjön wallbunden haga eller Koppel	Transport	121.	70.	3.	150.	4.	—	4.	—	—	—	—
G. 2.	Mühlbetes mark Kring om fälten, som äro här af där,	— 10. 20.											
	som buske bewoxne, af innehålla	— 45.								55.	70.	—	—
	Mühlbetes mark, för stor Bo-	Lap, är											
	här rätt Knapp, men enbraf	haga											
	för sina boskap är här. Skogen	som											
	här finnes, kan ingen ting	förslå,											
	derföre måste mästadelen	till											
	Bränne uhrligen tillkiöp	as.											
	Hofställen, uti Saldesitz												
	innehålla —	— 1. 65.											
	Hofställen på Lohme —	— 1. 110.										2.	175.
	NB. A. 2. åker wid Rantzow — 1. mgl. 263. Wuthen höre af dit.												
		Summa	121.	70.	3.	150.	4.	—	4.	55.	70.	2.	175.

Description öfwer Byen Saldesitz.

Saldesitz med underliggande Fiskare ställen, är belägen på Ön Jasmund af uti Bobbins förhamling; Gräntzandes Norr med Östersiön, Öster med Rantzow; Söder med Nieper-merow, af Wäster med Blandow. Saldesitz af Lomens innemånare äro under-

Herr-

Ihro Kapit Spiegler müdr wdänigr, ad gioa
Tjan rmdr Swardra wbourdr 3. dagan i vrdan
mro 1. Jarfon tiee Soo Ty; mrn dra mrn bourdr
ms Tjan. gioa ingro Swrragärdr Kirch, ntan
Coffaten bow ükr Lomer, ad Tjanra 3. dagan
Spiegler Kragärdr 1. dag ellra randan n
Tjanra Swardra wd 2. dagan i vrdan.
Jon ntdran wd n Landsfafra wdägan;
dag dr tiee Coffaten Jom bow på Lohme,

Emokatiener öfver Wjen

Om wdrig wtägiftra.

Dr Sädesitz gifra Quartaliter, dd
9½ Biskopp Käg, ad tra Sädesitz — 9½ ffl
Sädesitz Gjitra Gufra Kuura
Ttura, Jam Jinobligfr wd pälyftra.
Sädesfons gidra Swardra bou
2. Ttdra, Cätan dr khsütan Jom
bäura wdrigan.
Kistanra Gifra ad Swardra
Kopp Steuer ad Kärftura Gifra
på bürdit ad tiee Sazt.

wd Swarrgärdr Kirch tiee Spiekers Odrafat Kuskevitz:
mro K. Sädesfatan ad 2. gradnan, Jamt 1. dag i vrdan
wd dr wd Jogmän Jokim Hammerat tiee Mangw.
gifra Odrafat Kirchtagsmänga wd — 24. dgr
i vrdan. Gjwardra Sistan Kirkan äti
nds dr Swrfon tiee Sat; mrn Loor Di bourdtidra
äti Sädesitz mro 2m bourdfatt, ad tiee —
mrn ad Gofvat N. 3. mro 5½. mgr. ufdragin ad
mrn dr öfrigr Lohmes Odrad mro Sistan.

Sädesitz.

6 io — 1. dgr 6. fr. ad ad Lohme, Quart. 1. dgr 9. fr.
wdrigan.
ad 3. Gufran, ad ükgifra Gwardra Sort
wd wdrigan tiee Spicker 4. Tydan ad Coffaten
bourdt Djurra 6. Mardan Kirr ad Cossen 10. dgr
bärdt wdrigan tiee Spicker 4. Tor fl. 4. Dit, 1. lw Z.
dr Sistan tiee Pronnen dad ükr Gifra



Zvea Vdeskrifuing ofwer Adels-
Gården Rantzow, med underliggande
Cossen stellen Swerentz, Lübitz och
Kiwitz. Som är belägit på Jasmund
och Bobbiner Kirchspiel, hwilcka
af mättes in Julio Åhr 1695:

Areal Utrakning öfver Rantzow, Swerentz, Lubitz och Kriwitz. Som Geometr. är afmätt Åhr 1695.

Carts Figur	Om Åker		Åker M.	Åker R.	Ödes åker M.	Ödes åker R.	Eng. M.	Eng. R.	Höö last	Mulbetes mark ad Skönj M.	Mulbetes mark ad Skönj R.	Hoffstellen M.	Hoffstellen R.
A.1.	Rantzows Åker brukas släge, men Cossaterne el hwartdera Cossen hüns 5. Morgen, hwilka behåß då Cossar eller åboer hühen boende.	uti femb eller tille uro åhrligen är uti											
	Åkeren består af Leerblandad sandskillige jord, warandes på utställen något strängmen uti medel åhr då ey så stark heta hon kämmelig god och sommarfåd, hela areal är	ahtig, eller är, bär winter deß 156:117:											
A.2.	Åker som ligger uti Rantzows Fält och hörer till Sallesitz	1:263:	158:	80.									
	Transport		158:	0.									

Widare Areal öfwer Rantzow etc.

Cartes Figurs			Åter M.	Åter R.	Ödes åker M.	Ödes åker R.	Engar M.	Engar R.	Höö lass	Mulbete ad Stoog M.	Mulbete ad Stoog R.	Gos Stellen M.	Gos Stellen R.
	Ödes Åker.												
A. 2.	Är här wid, sandig med Stog	Transp.t	158.	80.									
	bewexen				7.								
B.	**Engar ach Höö slag.**												
C.	Om u Ängar						2.	112.					
	Ach kan wid hela Rantzow ach på	dessa Ängar											
	åhrligen samblas 3. goda lass höö								3.				
D.	**Mulbete ach Stoug.**												
	Mulbetes marck är här god ach	öfwerflödig,											
	warandes den Allestädes med	Stoug											
	bewuxen, ach står här ach där	om åker=											
	fälten braf ach stora nyttiga	Ekt=											
	träd; hela Marckens inne	hålld											
	så wäl en plan som utom åker	fälten är								127.			
	Rantzows Hofstelle innehåller	2. 30.											
	Lubesitz d.o	170.											
	Schwerentz d.o	69.											
	Kriwitz d.o	1. 75.										4.	14.
	Summa	Summarum	158.	80.	7.	—	2.	112.	3.	127.	—	4.	14.

Descript ab Annotr. öfver Ränzow. Sverens Lübitz ab Kriwitz, som Geometre afmättes åhr 1695.

Ränzow med underliggande Cos
uti Bobbiner Kirchspiele, i
Kronslogen Stubbnitz, i Söder
Hufwenthalet räknas för Ran
zow 4½. Landthäfwa, wa
ad det öfriga Steurbar

säten hoft, är belägen på Öhn Jahmund ab
Gräntyandes i Norr till östersiön, i Öster till
med Nöpmerow, ab Wäster med Sälesitz.
Zow med de Andra underliggande Cossar
randes 4. Landthäfwen Ritterkand,
åker; Man twiflar om det så är

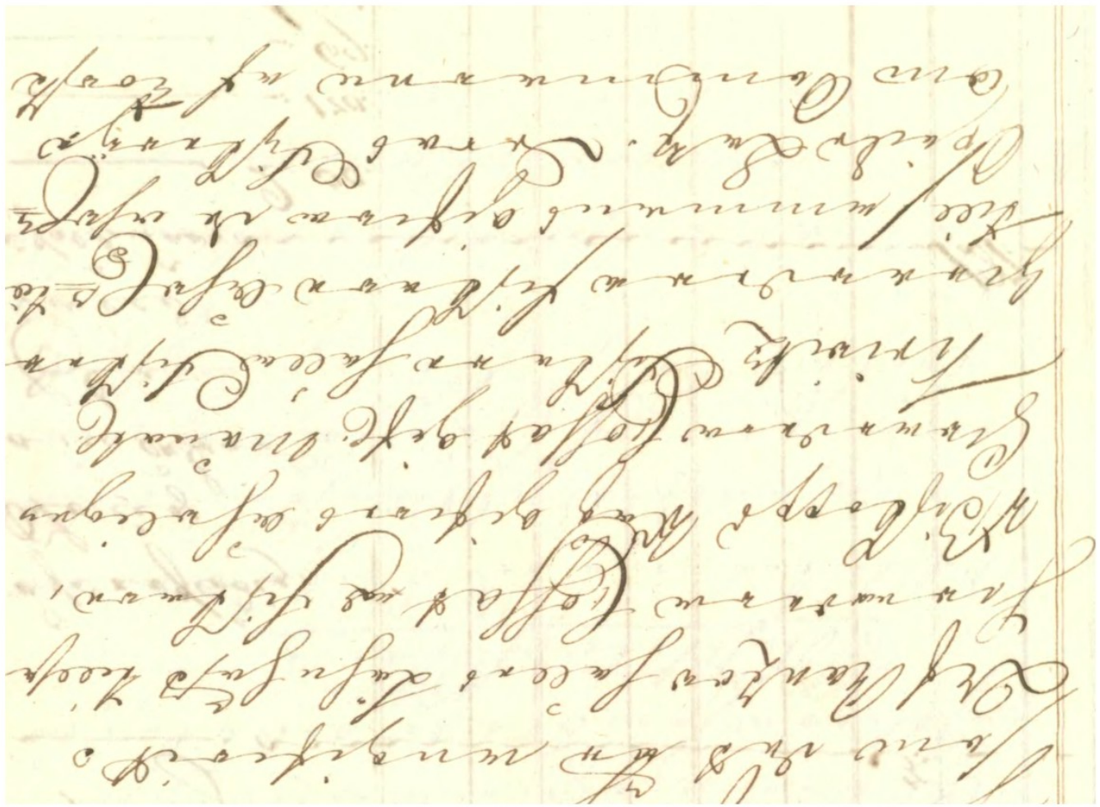

mans med Börchtitz à 4. hufven.
anÿsar Quartaliter ——— 9½ Rd
af hela Ranzow ——— 12: Rd
Reutersteuer ——— 4. Skilling
udskap tillsammans på en båt, af gifver
sitt Herrskap ¼ Tunna Torsk, af 1. Rd
för båten som de fiska på 1/4 Sill af en
bestur af Sill, höst af Wår samt Lax,
af Flundror.

Ireal Uträkning med tilhörige Annotationer öfver Cronskogen Stubbnitz på Jasmund, som Geometrice är afmätt åhr 1695.



Taxation über Cron Forst Stubbenitz pro Jahr 1695.

Carte Register			Morgen	Ruthen
	Cron Forst Stubbenitz wird begangen pro Jahr 1695 durch Hagen Loetzow Fackenberg Beust Rüdelenhagen, Lanken, Kramp, wie nachfolgt			
A.1.	Cron Forst Stubbenitz Forst Cramm à parte Cramm Forst begreift mit sieben Forstorten, wie hernach folget,			
	Forstort Stubbenitz und Cramm,			
	Stubbenitz und Cramm Forst,			
	Cramm Forst mit Buchen Baalstock,			
	Baalstock und Stangen Holtz,			
	Stubbenitz Forst mit Buchen Baalstock,			
	Stubbenitz Forst mit

Bestrifning af Annotationer öfver Cronostogen Stubbnitz på Jasmund:

In vid Grosse Borgsee ligger en hög
samme brink eller Berg hafwer
see litet efter rudera af ett hus, af
lika som samme hus hafwer wa-
en hög wall däromkring med stora
som Chartan wisar där att see.
Norra sidan ett hwitt högdt krytbärg,
hafwa bodt Sjöröfware 2:ne stycken
uti en långsammelig tid hafwa be-
sidor fastlagne af Hamburgerne,
Man kan see ännu att brante
uti; men nu är hela hwalfwet
hål lik som ett öppet torn, af nedast
ingången warit. Uti Crono-
wilda diur, såsom Hiortar, hin-
war; men Ulfwarne äro där
så att de innan kort lära dem
securs. Till denna Stogen Stubb-
hallas Slagbommar af lufs, den
den andra vid Hagen, den tredje vid
äro wäl andra små wägar som löpa in i Kronstogen, men då dessa wägar
äro igenslutne, så må ingen understå sig til att fara de andra wägarne
där något at utföra; Ey när någon det giör, så blir den anhedd som tiuf, af blifwen

brink som kallas die Burg, af säjes att på
i gamla tider stått ett Slott; Man kan
synes uti Bärget Grafwar af hörn
warit fortificerat af bestantzhet, af är än
booker på, af allenast twänne utgångar
Elliest är af denna stog jämte Sjölandet på
som kallas Stubben Cammar, hwaruti
Starckebäck af Göske Michel, hwilka då de
röfwat dem rehande i Öster sjön, äro om-
af i hamburg med hela anhanget decollerte:
bärget har hafft ett stort öppet rum in
infallit, giörandes ett mäkta diupt rent
står än twå krit pelare i wädret där
stogen Stubbnitz äro utskillige slags
der, Radiur, harar, räfwar af Ulf-
blefne de andra diuren förmäktige
totaliter Tuinera, där icke snart få-
nis äro 4 General wägar, för hwilka
enna wägen går in i stogen vid Niperow,
Rusewase af den 4:de vid Buddenhagen; det
äro wäl andra små wägar som löpa in i Kronstogen, men då dessa wägar
äro igenslutne, så må ingen understå sig til att fara de andra wägarne
där något at utföra; Ey när någon det giör, så blir den anhedd som tiuf, af blifwen

Strastad

Kampfland ufstan Landsens Manier, dock
Mand, mit Vorbehold af Ufkiftning ihr,
jöm fl. Lice mit Afkiftning nögat Gvid
Gvicedan Witton af Fasmund Commun Lic
Fermin Aar i 14. Dage, ufsa Hun Tage
af Hun Lovs Cas Hun Jan Cagard i
i Proportion af Hun Lovs Jan Vaxen.
Hujvudsaken i Cagard Oppsigten,
Obligiva ufstan Hujvudsmannd Vasa
Lind 2dra Pastorn vid Hun Kyrka
Mansen uyt, Sa mit Hujvudsmannd
Prono Vicarium Mösta Mess-
dagen 6. Vox Lovs Vika, ufsa Kyrkan
6. Cast à 12. Timmar Gn Castand; Land
i Bergen 1. Cast; Rättarn Pastorn i
Cuxt Vicarium i Cast Kastan Lost
2. Mk. Dattan Kosterämbetet
Cafsmissan Sättar, Skolm Hjaandan
Cuxt uyt, Sa Pastorn Mansen vilen Vodjun
hemd, mit i Kallad Lov Dattan Kost Vår
Jakarium Lice Ne Sn ofvan nämnda

ufkastaka Evang Windrom Som Loo Hjaandan Jak-
tovs af Sacc Jassen Kogen, Sa Cuxt ufkan
Cum D. Mans Gudsjens Dus Fermiter ans ufsyn Gn
Lemmum mit Kogn vid nästa Kogn. Jemn
6 vid ufsyn Kogn, Sa mycket Spanska Vaxt
Jemn ufsatt Mand af mind Jakvandjakon, mit
Kyrkovärn Jagtens Amts Inspectoren af
mig ihr Mindvärdigh Vbord Pa Hun Jasmund
mig Lice mit Gvid Skuldig Cuxt mit nyden
General Mand, Cafsmissan Cuxt mins partiet
Ka i Kogn.
ufsyn Gvid ihr Kosenvisen i Hun Kogn, Pa Jordens
Kofe, Sa Vestan Hjungfun ihr i Bergen —
Kogen 2. Cast; Skrifvaren i Cagard 1. Cast. Pastoren
Cagard 1. Cast; Capdan i Bergen 2. Cast. af Cum Gn
ihr Gn, Sa mycket Sa Gifvan Sol Gvid Cast
Gjor Crono Skogen ihr odotlig Skada; Hy Vad
mycket mera gammal Vård, ihr Gvid Sa
ihr upp Lice ihr.
Vårdan Hjunchat vara
mannd, ihr Crono gafvan nägat mannd
Person af Klostret

Treae Uträkning med tie-
hörige Annotationer öfver
Kyrkiowyen Robbin,
som är belägen på Jasmund,
och är Geometrice afmätt
åhr 1694.

Ireal Uträkning öfver Kyrkiobyen Bobbin på Jasmund af åhr 1694

Neue Character	Alte Character			Åker M.	Åker R.	Ödes åker M.	Ödes åker R.	Engar M.	Engar R.	Höö last	Mulbetes mark M.	Mulbetes mark R.	Träd & Kohlgårdar M.	Träd & Kohlgårdar R.
		Åkern												
B.		Bobbins åker brukas uti släge, Fyra warda besådde, ach det Femte ligger uti Trädde, ach är åkeren af föcejande Art.	Som altid ligger åkeren											
B.1.	♂.1.	God åker af sand ach bemängd, dragandes sad	Heer god	52.	112½									
B.2.	♂.2.	Sandjord nagot strängmen drager god sad rug, undertiden ach godt.	altig hålst korn	9.	225.									
B.3.	♂.3.	Klackerens åker som ligger på Gräntzsen emillan Bobbin, Spicker ach Balderäck	Lig-lan	4.	87½									
				66.	125.									
	♀	**Ödesåker.**												
C.	--	Ödesåker är in ired Bobbin, lar. å	2. Cöp-			3.	112½							
			Transport	66.	125.	3.	112½							

Widare Areal öfver Bobbin.

Neue Car.	alte Caract.			Åker M.	Åker R.	Ödes åker M.	Ödes åker R.	Äng M.	Äng R.	Hös. lass.	Mühlbetes Marck M.	Mühlbetes Marck R.	Trä- och Kåhlgårdar etc. M.	Trä- och Kåhlgårdar etc. R.
	V	Eng.	Transport	66.	125.	3.	112½	-	-	-	-	-	-	-
D.	—	Eng eller hösslag är här till mycket litet, allenast till Bobbin kan uhrligen	1. 75.					1.	75.	-	-	-	-	-
			Sällsabe							3.	-	-	-	-
	07	Mühlbetes Marck.												
E1.	071.	Tvänne Kopplar eller fagar af god vallmarck	11. 148.											
E.2.	072.	God Betesmarck	14. 150.											
E.3.	073.	Backer och dahler, samt hela Byens och Kyrkjans Grund	16. 150.								42.	148		
		Trä- och Kåhlgårdar.												
f. i	07	Trä- och Kåhlgårdar à	1. 75.										1.	75.
		Summa		66.	125.									

Descript- och Annotationer öfver Kyrkiobygen Bobbin, af Åhr 1694.

Bobbin är belägen på den Jasmund, Gräntzandes Norruth med Balderack och Campe, Öster med Bolkewitz, Söder med Bolkow, och i Wester med Spicker.

Bobbin är en Kyrkjoby, hvilken de äro vid Tjensten att besittjande Pastores vid Bobbins Kyrkia hafwa, så länge Estter Pastorens uti Bobbins utsäge, skall hela Bobbin, med åker, ödes åker, Äng, Mulbetesmarck och hagar wara räknadt för 4. Landthufwen. Hwar utsädet angår, kan man intet wist weta, ty Pastoren sade sig förgätit det, men du Mann delar åkeren till 5. slåge, räknandes likem mycket till hwartdera, så lärer man kunna finna att han ungefär kan så rågitem hafra, och deßutan 8. ex. 40. Päppor, Korn äfwen så mycket 10. Päppor Erter, och 2. Päppor Lyn. Pastoren har har brukat 8. ex. 10. hästar till gårds bruket. Wid Gården är nödige twå behållne Drängar, En gåße och 3. Tigor.

Utgifter.

Accis och Koppsteuer gifwa detta fallet uhrligen, och det lefwereras till Spicker, och inräknas med Spickers utgifter. Annat gifwer detta fallet intet uth.

Areal Uträckning öfver Öen som Kallas Öe ma description

Ao. 1694.

Areal Uträkning öfver Öen Die Greifswald isse Öhe Kallad, Som afmättes, 1694.

Cartes Figurs			m.	r.	Åker M.	r.	Äng M.	r.	Höö lass	Betesmarck af Skoug M.	r.
	Åker brukets										
A.	Hellberg	alla af Skiön	9.								
B.	Karckewitz	leermylla	4.								
C.	Hüffeldt	grund	10.	270.	23.	270.	-	-	-	-	-
	Äng Styckes										
x.	Jämte Hellberg Fält, ligger en god wallräng, med af till en del wara af ett 1. lass höö	liten änglapp af bäst belupen, kan	-	75.	-		-	75.	1.	-	-
	Betesmarck af Skoug										
Q.	Är Skog af Betesmarck af Hwilcke af Ek, Hägbok, Hassell, ask, hägg Päron af Almträd samt lind; Nembl: Betesmarck af Skiön leergrund: Man bör förstå delar tillhopa; tyl Skogens grund	det förra består af Slagtorn, Äpple, men det senare wallmarck på stif dessa dessa 2ne nämnde är det goda betet.									
a.	Slutas ak härunder tomte af gatu stellen wid hösen, samt en frisk wattu Källa,	Sign. a	58.	210.						58.	210.
c.	är Sandbackarne omkring Öen.										
		Summa			23.	270.	-	75.	1.	58.	210.

Beskrifning öfver Öen Die Greifswaldsche Ö:e Kallad.

Man Kallar allenast denna Ön Die Greifswaldsche Ö:e ut emot sud, som ligger ut för Greifswald ut emot Gviedna Viken Die Hr: Lagmann Wrangell låter lägga en stenen pelare, och sätta en man uti Ön eiland i Galgenudden Die Carta, samt uti samma eiland en annan stenen pelare, som ligger nordost från Jenemåren 2. mil ifrån Skari Backico, samt 1. mil från Ruden, och Die Norska uplägget, uti 24. gr. 19. d. 18. minut öfver en emellan liggande perpendicularlinie, lika vidt stå alt emot Ö:e Ö:e Ö:e.

Emellan Skäret vid Söndra ändan Die Gården Stubbenkammer och Ryndeja ifrån Skarhufvud, som nu är en Ö:e med den förra kallad Ryndeja, som ligger ut för Stubbenkammer, Gviedna Bygden ja vid inseglingen för Hafvet, som är emellan Die Ryndeja och Die Gården Stubbenkammer, ligger ett Skär, som är mycket lågt, och på hvilket ofta Sjögräs ligger, och är det som Die Fiskare kalla Sjöns Ö:e, och är det Skäret som Die Fiskare kalla Skäret, som ligger ut för Die Gården Stubbenkammer, och är det

Almoladöner öfver Oen eller Greifswalds Ö.

Egentligt namn är, vid tiden Circumferens Kommissarij lärande, på den gamla Carta på pergament kunna förnimmas, att den ifrågavarande Ön egentligen är belägen uti Bottniska Viken, emellan Sverige och Finland, och ligger ifrån Sverige 3 mil, ifrån Åbo 4 mil, ifrån Ålands Hafvet 2 mil, ifrån Nyslott 10 mil, ifrån Wiborg 12 mil, ifrån Helsingfors 14 mil, ifrån Revel 30 mil, ifrån Stockholm 50 mil, ifrån Riga 110 mil, ifrån Petersburg 100 mil. Ön är 6 mil lång. Den har sin största bredd af 1 mil, men är på flere ställen knappt ½ mil bred. Den är till största delen skogbevuxen, med undantag af några små ängar och åkerfält, som finnas på Ön. Den har 3 hamnar, af hvilka Kungsporten är den största och bästa. Den har 3 byar, af hvilka Kungsby är den största och folkrikaste, och har 18 hemman. Den andra byn är Lappvik, som har 12 hemman. Den tredje byn är Nordanå, som har 8 hemman. Alla dessa byar ligga vid Kungsporten. Ön har 3 fyrar, af hvilka den på Skiälberget är den största och bästa. Den har 3 eldar, som brinna på en gång, och kallas derför Trefyren. Den är 3 mil från Åbo, 2 mil från Nyslott, 10 mil från Wiborg, 12 mil från Helsingfors och 30 mil från Revel. Den är 50 mil från Stockholm, 110 mil från Riga och 100 mil från Petersburg. Den har 6 stugor. Den har 3 hamnar, af hvilka Kungsporten är den största och bästa. Den har 3 byar, af hvilka Kungsby är den största och folkrikaste, och har 18 hemman. Den andra byn är Lappvik, som har 12 hemman. Den tredje byn är Nordanå, som har 8 hemman. Alla dessa byar ligga vid Kungsporten. Ön har 3 fyrar, af hvilka den på Skiälberget är den största och bästa. Den har 3 eldar, som brinna på en gång, och kallas derför Trefyren. Den är 3 mil från Åbo, 2 mil från Nyslott, 10 mil från Wiborg, 12 mil från Helsingfors och 30 mil från Revel. Den är 50 mil från Stockholm, 110 mil från Riga och 100 mil från Petersburg. Den har 6 stugor.

Ö.

intet skog, ej heller någon buskskog med undantag af några få enar och buskar. Ön har 1 kyrka, 1 prästgård och 1 klockstapel. Kyrkan är belägen på Skiälberget, och är byggd af sten. Prästgården är belägen på Kungsporten, och är byggd af sten. Den har 1 ladugård och 1 stall. Den har 1 brunn och 1 källare. Den har 1 vedbod och 1 redskapsbod. Den har 1 fähus och 1 svinhus. Den har 1 hönshus och 1 gåshus. Den har 1 duvhus och 1 kattbur. Den har 1 hundkoja och 1 grishus. Den har 1 ladugård och 1 stall. Den har 1 brunn och 1 källare. Den har 1 vedbod och 1 redskapsbod. Den har 1 fähus och 1 svinhus. Den har 1 hönshus och 1 gåshus. Den har 1 duvhus och 1 kattbur. Den har 1 hundkoja och 1 grishus.

182

183

XXV Sagarder Kirchspiel

1. Borow
2. Tarchow
3. Niehoff
4. Sagard
5. Capelle
6. Marlow
7. Förwerck

8. Nedderhoff.
9. Mollenhoff.
10. Borchtitz mit Rattelvitz
11. Lubitz
12. Barnekevitz
13. Litzow et Semper.
14. Litzower Fehre.
15. Saiser und Werder
16. Klein Jasmund
17. Staffehl und Trupp.
18. Wostenitz
19. Bernow.
20. Dubbenitz
21. Strackelvitz
22. Krahne
23. Monkendorff
24. Quatzendorff
25. Seltze
26. Dargast.

27 Buddenhagen
28 Clementelvitz
29. Schalow et Quentin auf Mittelvitz
~~30 Mittelvitz~~
31. Bliskow
32. Lanken
33. Grampevitz
34. Krampatz
35. Sassenitz
36. Drowsevitz
37. Vitzke
38. Nipmerow
39. Hagen
40. Poetzow
41. Pluckow
42. Falckenberg
43. Boistrin
44. Wusselin
45. Grossen Volckvitz
46. Klein Volckvitz
47. Neddesitz
48. Trochendorff
49. Promoisell
50. Russevahl
51. Reetze

Areal Utrückning
Ower
Burow
Ao 1694

Burow Bey, är belägen ja Öen Jasmund
Gräntandes Norre uth med Tolckvitz, oster
med Neddesitz, Söder med Capel och
wäster, med Tarckow.

Årede Uträkning öfver Spikens Bonde-gård Bürov, som Gemet. afsmältes, åhr 1694.

Mark & figurs			Qvantum	åhrs	Enigar	Jord	Årkes
			M. ℔.	M. ℔.	M. ℔.		M. ℔.
		Åker.					
K. B.	Åkren uti Tiet ing wed Fiet vreten,						
	uti en runsan wkm. kring uti						
	Jordrutt gt, innefallande						
	uten mjukt wäta ösr uro, stor						
	utt mun Kon om Foster innut						
	mun Skonk ut kan nägot, jud för						
	Jordren wBonden 2. K. 2½. morgon,						
		Örke Åker.					
K. C.	Vanlös Örkenbygda						
		Enigar.					
K. D.	Hemmet uti Enigar, Jordrut-						
	mun						
		Utmarker.					
K. 1.	En Koppel, uti Jordrutten wed nägon						
	Ort wmed af Fäbodvallen						
K. 2.	En Back wid Backen						
K. 3.	En Koppell, uti Gatan af gam						
	Jorden Gast gmot en Tiet Bürov						
	Farhon, innefallande						

Mark & figurs		Qvantum	åhrs	Enigar	Jord	Årkes
		M. ℔.	M. ℔.	M. ℔.		M. ℔.
	Utan bonden uten ägor					
	på Utskiftiga Fäsen	56. 75.	—	—	—	—
	Denna Åker Jorden					
	omtrent Konn på, af om					
	dömdes ett, af Enter					
	åker ägor liggo i Jorden					
		—	3. —	—	—	—
	innefallen Tiet Jorn=			3. 150.	6. —	—
	Örpe af Fäbodvallen,					
	innefallen	— 1. —				
		— 1. —				
	valemon, Jordrut-					
	ven, af Gat Stan Tiet					
		13. 75.			21.	75.
	Summa	56. 75.	3. —	3. 150.	6. 21.	75.

Desskription af Annotationer öfver Bürov bonde by, af Åhr 1694.

Bürrov Byg, är belägen på ohen jasmund, gräntzandes Norr uth med Capell Bolkewitz, öster med Netzis, Söder med Capell, af Wäster med Tarckow.

Bürows Innewunare hafwa sin kyrkjogung till Staden Sagardt, hwarest deras kyrkiohärde är boendes.

Sör huru manga hufwun Bürov är räknad, kan man intet weta, hälst efter Innewunarne sielfwa det intet weta, eyhellen Inspectoren på Spiker.

Uti Bürov hafwa i förra tider bodt allenast en Bonde hafwandes han giordt dubbelt tjenst; men nu boo här twa halfbönder, hwilka äro underdanige till Spiker, af giör sin tjenst till ukerhasset Poelkewitz; men huru stor tjenst hwardera bonden giör, finnes igen af Poelkewitz inscription.

Innwunarnes Namn.

N. 1. Claus Brandt } halfbönder eller
2. Lenoart Kåål — } sådane som giöra weko tienst.

Om ahrligt Utsäde.

Hwardera Bonden kan ahrligen utså, som de mig berättade, hwete 6, Rug 6, Korn 14, Hafra 6, Erter 6, af Lyn ½ Stäppa, som giör tillsamans hwete 12, Rug 12, Korn 28, Hafra 12, Erter 12, af Lyn 1 Stäppor.

Uti ett murgon kan insåss 2 Stäppor, af hafwa desse Bönder stamligen angifwit sitt utsäde: vid: Arcam.

Om Wärck Bostop.

Hwardera Bonden hafwer nödigt 8 Stycken Hästar.

Tienste Sölck.

Dräng af Riga Haller hwarje Bonde.

Om Contributioner.

Hvad utgifterne på Bürow
belöpa, kan hvas af Polckow
Byens inscription.
Af Bürow gifves uhrligen
5. skappor Biskopps rug.
Stoug till brannevid, kiöpes
utur Stubbnis kronstoug
för 3. skilling lasset.



Areal Uträckning
Gwer
Bijen Tarckow
Ao: 1694.

Bijen Tarckow är belägen på Öen Jasmund Grönhandes
Nore uth med Polckow, och Polckevitz
Oster med Polckoitz och Zurow, Söder
litet med Capell och sedan med
Marlow.

Areal Utrackning Ofwer Byen Tarckow

Charact. fig.			Cultiv. Acker M	Cultiv. Acker ℔	Engar M	Engar ℔	Hoolaß M	Betesmark M	Betesmark ℔
	Om Acker								
Z	Tarckows Acker är till inga Fält del utan han brukas most ahr: allenast laggra Bonderen nagra Morgen, 2 ehr höjt 3 hwardera till träde men sällan 3 och är Ackern af följande jorde mahner.								
Z 1.	Sandblandat leerjord men mestleer	34 – 150							
Z 2.	Sandtmylla godt Acker	31 —							
Z 3.	sträng och magersandt, som baar swag Sommersandt.	8 – 150							
Z 4.	Sand och Dung Acker som uti wata ähr intet kan rätt besäß, utan brukas da till mulbete	12 – 225	86	225					
	Om Höoslag								
X	Eng är mycket litet till Tarckow allenast sma stycken som tillsammans innehålla		—	—	2	—			
	hwardera Bonde kan ähr: samblaß 1 godt laß höo		—	—	—	—	3		
	Om Mulbete								
Y 1.	Kalf Koppeln innehålla	187½							
Y 2.	braf Walmark	12 —	—	—	—	—	—	12	187½
	Kring om husen star några apeln och Walnuß bäumen								
	Mulbetesmarcker är wal god nog, men gaska reiga Skog Kiöpes till brenne utur Kron Skogen Stuben AZ								
	men tymbar til bygning utur Sommern								
	NB Stora Koppeln E 3. som är emellan Tarckow och Zurow hörer halfparten til hwardera gård, deß areal är wid Zurow at finna								
		Summa	86	225	2	—	3	12	187½

196.

Annotationer

1. Tarchow innanner hafwa sin kyrkiogang til Sagart.
2. Utj Tarcho boo tren half bonder, hwilka till Spyker äro underdanige.
3. Hwardera bonde sayer sig ahrligen Rinna säa 12 Pr Dog Korn 14 Pr hafra 10 Erter 2 och Lin ½ Pr.
4. Af hela Tarchow gifwa ahrl 4 Pr Bischofs Dog.

200:

Areal Uträckning
Öfwer
Nienhoff
A.o 1694.

Nienhoff är belägit za Öwe Jasmund, grantzandes
mer Tuch und Tolchow, öster Jmd
Marlow, Söder und Capell och
Horwerck, och Westen uti Stille
Sie Trinsen, Die Grosse Bodden

Årsal Utbetalning Öfver

Byen Nienhof

Paragraf		Allmänt Adno		Ordn. Adno		Augmr		Svin Lass	Dalsb mmd	
		M	ß	M	ß	M	ß		M	ß
	Om Adno									
	Adnorna äro inom Sull till nogra dessa Skatt, utan som									
	bemält Promotorne af Bondorna dels till mogen									
	Jan och det andra för byggs i Städ, som den Synd									
	lagligen utan Lagrymsden Swedna Gnal Bonde 3									
	af Swedna Hall Bonde 2 Morgon till Städ									
	Den öfrige Adnorna hvar allmänt, af den Gnal Adno									
	af följande Art och natur									
C	Gnal Sann mjölkig Adno									
B	Lunomjölkig Sand som består af Sorga Bidno Anvendes Jan									
	Sonär af Bonka									
S.	Dammjölka Lind Lunoblandad Mun mjölkad Syggenstig									
Ci	Dorna Sulf Ja Sudnorna									
L	Sleving af Morgno Sandjord									
	Om Öfr Adno									
	Sand af mindre ordd Adno som Bondat till Mulbet af									
	Om Inges och Forsling									
Ij										
Ij 1.	Ingt af bevarade Mullmagnes Juiteln mest alla af									
	Lundnos Sägelig Tillsammans indel mon									
	Dimma Tillfälligen Jor Jumbla om 14 Lass									

Hemman	Ödeb adno		Fogar		Svo last	Underlydande	
Dr	ö	m	ö	Dr	ö	Dr	ö
Transport — 137	225	2	225	10	75	14	—
—	—	—	—	8	75	—	
—	—	—	—	—	—	20	

Hemmans areal finnes vid Capsel Inspectoren specificerat fögelsen vijdstunder allena täcka, med inga lägga vid Nienkerk, vijlka Hemman gifwa godt för dr 20 last.

Hvad Fog.

1/2. Hemma Fogan vallar Gras och Löfsk, och söres nyttjelsen till Spijker tvenne Hemman Fog af nijstad: an Gräsvall, och samma Fog areal är

Ja denna Fogen hafwa Inspectoren med Spijker den afwlyin Ladubla

Hwar sär skriftet vi till Capels Tull, ligga wa Lilla Fog och samma Ang sijsta Sörna ijenom wallen till Spijker, om dett Ängsjärdet, - med undan de hemmastående 20 Foder Hö inga täcka, da inga skrafwade Sträcka om den Angen som inga Lindar tilla den andra; dock kunna dessa allena

Om Mullbärsträdgård

01. Rysset hyser af bästa Mullbärsträd . . . . . 4 — 150
02. Trädgård; är ofwanom bästa Mullbärsträd . . . . . 7 —
03. Magra och dåra Mullbärsträd jemte Dåra . . . . . 36 —

— — — —

Annotationer

1. Nienhoff aboer hafwa fin Kiörk-gang till Sagard.
2. Ja Nienhoff boo fyra bonder hwilka äro till Spyker
   Underdanige - giorandeß sin tynst till Spyker.
3. Hwardera hwalbonde kan ahrligen saa som de skulfwa [illegible]
   Dog 24. Korn 36 – Hafra 18. Ester 20. och Lin 1 Skr.
   Hwardera halfbonde saar Dog 12. Korn 18 Hafra 9. Ester 10 –
   Lin ½ Skr.
4. Utaf hela Nienhoff gifwas ähr 5 Skr. bischofsdog.





Zreal Uträkning

öfwer flecken Sagard på Jasmund, af åhr 1694.

Areal Uträkning Öfver Flaken Sagard

Marken Sigurd		Åker m.	¶	Ödes Åker m.	¶	Äng m.	¶	Hälad	Vetes mark m.	¶	Lemker m.	¶
	Åkern, som brukas och bestås alla uhr, hvilket fält är mycket dilter, emed en till Sagard uro utskillige Possessores, och hvarandra hafva sine utskillige stycken, liggandes det ena om det andra, hvar och ther uti feltet; men Kronans Åker ligger tilsammans, och uro texknade med Lit. C. på Spikers Åker, eller Skempers Åker Kallad, uro S. P. K. text en. Den Åker som hörer under Ralskisik, är med H. C. T. texknad. Pastorens Åker, igenkiännes af											

tex-

Areal Uträkning

Charact. figur		Äker m. t.	Ädes Äker m. t.	Äng m. t.	Gälad	Vetes mark m. t.	Samter m. t.
	Lex. uet C. R. och Henrick Ulriks Äker ... Krassows, som nu är till Kronan uter Reducerad, finnes på Martan under K. R.						
	Krono Äkern						
C.	Ler och sandblandad jord som brukas åhrl. och är mycket fruktbahr	53. 18½					
	Spikers Sumper Äker						
S.L.K.	Sumper Äker består uer af ler myllig sand 1. fl. som besås åhrl.	20. 75.					
	Ralswiks Äker						
H.O.f.	God och fruktbahr Äker, med ler och sand ...						
	Transport	73. 93½					

Areal Uträkning

Charakteristik		Äker m.	Äker ft.	Ödes Äker m.	Ödes Äker ft.	Äng m.	Äng ft.	Hälfte	Vatten mark m.	Vatten mark ft.	Tomter m.	Tomter ft.
	Transport	73.	93½	"	"	"	"	"	"	"	"	"
	Som beskäs alla åhr, och finnes på 9 st. N. Ett stycke af denne åker ligger emellan Rallswiks och Bortitz fält, men finnes dock på Hogards Charta.	61.	15.	"	"	"	"	"	"	"	"	"
	Pastoratets Åker.											
P.R.	Pastorats Åkern, med åfven som den åfrige med ler och sand bemengd, och sådan, som kunna dragas alla åhr såd, och är på 4ra stycken belägen	77.	187½	"	"	"	"	"	"	"	"	"
	Pastoren brukar ungefähr en Landt hufva sinet, den åfriga hyrer underdånarne som hörer under Pastoratet. N. Trid Mönkensdorff Areal, finnes 3. morgl. 150. Vuthen Åker, som hörer till Pastoratet.											
	Transport	211.	296	"	"	"	"	"	"	"	"	"

Areal Uträkning

Charakter figur		Acker m.	Acker ft.	Ödes Acker m.	Ödes Acker ft.	Äng m.	Äng ft.	Tälad	Vetes mark m.	Vetes mark ft.	Lämter m.	Lämter ft.
	Kraggows Acker — Transport	211.	296	"	"	"	"	"	"	"	"	"
K.R.	Hod der mylig Sand på 5 stellen belegen, som det ej alla år, hvilken altid gjorde warit räknads för 24 morgen, och hafs hört Hinrick Kraggow till, men nu till Kronan Udeverad och will mätningen befanns wara	23.	112½	"	"	"	"	"	"	"	"	"
	Lugitz Acker											
H.	Inn Ackerstycken som hagards Acker bruken, och wäro hit samtsatte	4.	93¾									
	Ödes Acker											
Ø	Samt och nog rig ödes Acker, som nu bruken till Veta, och hörer till Ralswick			3.	75	"	"	"	"	"	"	"
	Ängar											
Ø1.	Under Humpers Acker en liten wall läng					1.	236	2.	"	"	"	"
Ø2.	Pastoratets, som ligger emellan des Acker					2.	75	4.	"	"	"	"
	Transport	239.	222¼	3.	75	4.	11	6	"	"	"	"

Areal Uträkning

Charakt figur			Äker m.	¼	Ödes Äker m.	¼	Äng m.	¼	Bälad	Vatesmark m.	¼	Kommer m.	¼
	Vatesmark. Transport		239.	222¼	3.	75.	4.	11.	6.	"	"	"	"
ij.1.	Sjön och fast Vatesmark, som hörer till Krossnäs Äker									4.	"	"	"
ij.2.	Vatesmark, som hörer apart & afbrutet									6.	"	"	"
ij.3.	Sall och Dahlar, som hörer Ralswik till									5.	"	"	"
ij.4.	Höga Vackar och Dahlar, som äro ett Commun Vatte till Hagard och består af	" 59. 75.											
ij.5.	Fast mark wid Hagard dito	" 7.								66.	75.	"	"
Δ	Fläcken Hagard, medhela des innehåll, och Lost Hagar											20.	"
K.R.O.	Ödekomten ellerhuusstaden, som hörer till Äkerna K.R.												
	Summa		239.	222¼	3.	75.	4.	11.	6.	81.	75.	20.	"

Areal Uträkning
Öfwer
Bijn Capell
Ao 1695

Capell är belägen pa Öen Jasmund gränsande
Norr uth med Marlow, Oster med Trockendorff
och Sagard, Söder med Möhlenhoff och
wester uth med Nedderhoff.

Areal Utrackning. Öfwer Bijen Capell

Char. fig.			Cultiv Acker M	Cultiv Acker R	Angar M	Angar R	Hoo laß M	Betes mark M	Betes mark R
	Om Acker								
	Acker uti Capell är till inga Feldt delta utan han besäs ahrligen hwarandes han af tämelig god grund, med Sand och Leer bemengd								
S. P.	och innehollar Akern som hörer till Spyker S. P. za	6 stallen — 85 .. 150							
f. L.	Akern som hörer vonderlanken till är äfwen som hörer till Spyker, och besäs äfwen ahrligen	Ja god som den innehollar za 5 stallen — 41 .. 262½							
S. 2.	item pa Sagardt Felt och wed ij 3 in till Acker a 3 Morgen 75 Reten, hwilken Acker wonare som boo uti Capell	Vorwerk agränz är en hörer till Spyker in — 3 .. 75	130	187½					
	Eng och Hooslag								
X. 1.	Spykers bonder uti Capell hafwa Eng a	— 3 — 225					7.		
X. 2.	Denna Engar hörer Spykers herskaze apart Capell bonder intet med Fenne za hwart Morgen som jag finnar kan samblas 2 Loß hoo, hwilka upfores wed Spyker.	till, hafwandes at bestalla och han innehalla — 5 — 150			9.	75			
	Om Muhlbetesmark								
Ÿ	Swen Hagar och Kopler Kring om en husen och hofstallen som platzerna, som husen za sta innehalla tillsammans, med det styka skogs backer Nore wed Frockendorff ligger							12	—
	Skrig till brenne Kiöpes uti Stubnitz Kron skoug.								
	Muhlbetesmark hafwer och Capell Commun med Vorwerk	vid Vorwerk areal.							
		Summa	130	187½	9	75	7.	12.	—

Description öfwer Byen

Till Capell äro twenne Skatt Jordar, Wanby Sochn. Uthe Skatt, och wore der kercken till Borby och Wästerby Sochnemän äro itt Capell at hålla Jorden wijdare Jordrum Skattskyldig till Skatte; Och äro dhenne wore wisse Skattskyldige omkrinad. S. P. utbyder dhenne Jord Skatte till Skattkiste Skattskyld ut. XL. behåldes tan dhenne Jord wore kercken till.

Jordrum Capell.

Dijrik Skep } Skattbönder Jord äro till Skatte Sochnemän
Sund Skep }
Hans Wes Gmd och Skattsam utt Cobat Land at bruka och
Hennrich Knaste Cobat
Jacob Ehman Bondskiwan
Claus Mönnic } Skattlemän
Mons Swart }
Jacob Reinbertsi Skattmundan
Frans Lindmann Gmd

Uthe Capell och Jord till Skatte
Skattkiste Kercken och Skattens Skattkiste kan
Skattkiste Borchows — Mortenskiwa
Skattkiste Cobat Skattjord till och Skattgifwa örde wore
och ufgifft ut Skatt Kercken Skattörde a 13 Mk och Gmd
Jord Skattnar Jordrum dher Skattgifwa.

Capell

Hans Brunsow } Cobatskattar Kercken och Skattgifwa
Hans Blosfow } Skattgifwa Wästerby

Hans Lang } Cobatskattar och Kercken Skattgifwa Borby
Hans Sork }

Dhet är och utt örde Skattjord ut Skattgifwa till Capell
Skattgifwa Kercken Wästerby Skattkiste
Skattgifwa Cobatskattar Skattgifwa Kercken till

Dese Cossater hefwen och allenast 5 Morgen hwardera
at brunda

Utgifter

Item dese Cossater och bonder kan gifwa som hören till
Spyker an upfördt uti den Generelle upsatzen
som stor wid Spyker.

Magazin kan gifwen hwer bonde ehrligen 1 Rd Sag

Capell. in Sagarter Kirchspiel
Anno 1694. vermeßen.

Geometrische Ausrechnung über Capell

			Cult Acker m	r	Wiese Wachs m	r	Weyde m	r
	Der Acker lieget in keinen gewißen Schlägen sondern wird jährlich besäet und ist in der Beschaffenheit.							
S B.	Ziemlich guter Sand und Leimgemengter Acker so nach Spieker gehörig	85. 150.						
H 1.	Acker von obenstehender Beschaffenheit welcher Lanker Antheils ist	41. 262½						
S 2.	Auf dem Sagarter Felde bey Signo. 73. und an der Vorwerker Scheyde Acker a 3 Morgen 75 Ruten so Spiekerschen Antheils ist	3. 75.	130.	187½				
	Wiese Wachs							
X 1.	Der Spiekerschen Bauren Wiese		–	–	3	225.		
X 2.	Diese Wiese gehöret allein den Spiekerschen Hoff apart. Man kan auf diesen Heuschlag werben 18 Fuder Heu		–	–	5.	150.		
	Weyde							
7.	An den Häusern Kleine Koppels samt den Hauß und Hofstellen mit einen bewachsenen Plätzgen an Grokendorffer Scheide		–	–	–	–	12.	
		Suma	130.	137½	9.	75.	12.	–

Zreal Uträkning
öfwer Marlow pu Jahmund
af Sagard Sachn af uhr
1694.

Areal Uträkning öfver Marlow.

Marck. figur.			Åker m. ℔	Ödes Åker m. ℔	Äng m. ℔	Hölsäs	Betes mark m. ℔
	Åkern						
A1.	God berjord, som bar god säd	38. 150.					
A2.	Lermyllig jord, med sand mycket bemengd	41. 56.					
A3.	Ned rig och sumpig berjord	9. 37½					
A4.	God sand mylla	4. 150.	93. 93½	" "	" "	" "	" "
	Ödes Åker.						
B.	Sma stycken gjort tilsammans			4. 75	" "	" "	" "
	Längar.						
C.	Sma wallängar af god gräs wäxt				7. 225.	10.	" "
	Betes mark.						
D1.	Tre stycken Kopplar af fast wall mark	3. 95½					
D2.	En del med wallbunden mark, med gatan och hoffstellen, tilsammans	11. 225					15. 20½
	Summa		93. 93½	4. 75.	7. 225.	10.	15. 20½

Marlow gräntzar nor ut med Torkow, öster med Burow, Söder med Cassel och Wäster med Nienhoff.

Biskops Tog gifwes uhr 5. skiep.

Zweal Uträkning
öfwer Vorwerck pu
Jasmund och Sägorts Sächn,
af uhr 1694.





Areal Uträkning öfver Vorwerk

Charakteristik			Äker m. R.	Äng m. R.	Gärdet	Vetesmark m. R.	Trä- och Kohlgärdet m. R.
	Äker.						
A1.	God sand och lerblandad jord	200.150					
A2.	Högländ strängaktig och mager sand	9.37½	209.187½	"	"	"	"
	Ängar.						
B.	Inne stycken fasta ängar uti Äkerfältet			10.107½	C.	"	"
	Vetesmark.						
D1.	En Koppel eller Hagar, af god fast mark	7.150					
D2.	Vetesmarkjämte Sjön, af medelmattig gräsmark	105				112.150	"
	Trä- och Kohlgärdar						
C1.	Trägärden innehåller	287					
C2.	Kohl- och Humblegärdar	114					1.101
	Beskrifning.	Summa	209.187½	10.107½	C.	112.150	1.101

Vorwerk gränsar norr utz med Nickott, och Nedderhoff, Öster med Nedderhoff, och Sägard, Söder med Bartitz och Lubitz och Wäster med Die große Bodden.

Magazins Korn gifwel — 7. skiepl. och Biskops Korn 9. skiepl.



239

Areal Uträkning
Öfwer
Nedderhöff
A. 1695

Nedderhoff är ett enstakat bonde hemman warandes
belagit sa Ven Jasmund och Gräntzar Norr
suth med Nienhoff, Oster med Capel.
Söder med Vorwerk och Wäster med
Nienhoff.

Areal Utrakning öfver Nedderhoff

Charact. fig:			Cultiv Acker M	Cultiv Acker ß	Eng M	Eng ß	Hoo laß	Betesmarck M	Betesmarck ß
	Ackern								
	Nedderhoffs Acker brukas uti Femschlage, som bonden sade, och ar af folgende arts.								
S.L. 1.	God leermyllig Acker, som bär skyön sad	32							
S.L. 2.	Jord, nagot höglant och sandig, men bär doch god sad	18. 112½							
S.L. 3.	förpantad Acker till smeden i Capell	1							
S.O.	Acker som hörer till Vorwerck, men pantsatt till smeden i Capell	1.. 75	52.	187½					
	Eng och Hööslag								
K.	En wall backe emellan Ackern och är en lyten a				2.	150.	4.		
	Muhlbetesmarck								
L.	Brof och wallbunden betesmarck							10	150
	Skog till brennes Kiöges uti Stubnitz Kroon Skog								
	Nr Nedderhoff hafwar och Commun Mulbetesmarck wid Vorwerck								
	Hwilkes annotation finnes wid Vorwerck.								
	Summa		52.	187½	2.	150	4.	10	150

1. Nedderhoffs Aboer hafwan sin Kyrckiogang till Sagard.
2. Han ar till Spyker underdanig, och giör nu sin herre tjenst za Wostevitz, hans stor hans tjenst är, kan sjeus af Poelkows bys inscription
3. Bischofs Rog gifwar han ähre 4 ß/c



Ad Zreal Uträkning
Ofwer Mollenhoff på
Jasmund, ad Sagans Sachen
af åhr 1694.

Ärcal Uträkning öfwer Mollenhoff.

Marcus figur		Cu Ler m.	K.	Vetes marck m.	K.
	Lexern.				
F.L.K.	Lexern är af kommelig god grund, som består af sand bemängd lera, som äfl. besäs	32.	75.	"	"
	Mühlbetet.				
M.	Lopplar af hagar här wid hofwet som äro af god af wallbunden gräsmarck, innehållandes			7.	112½
	Summa	32.	75.	7.	112½

Beskrifning.

Mollenhoff, gräntzar till Sägard, af har utan des inga härdeles gräntzer, utan des Lexer ligger stycke wis här af thär, emellan Sägards Lexer.

Magazins Lexen, är för detta uhr gifwit. 4. stieg

246





Zreal Uträkning
öfwer Borchtitz pu Jah-
mund, och Hagarder Sachn,
uf uhr 1694.

Zrealläträkning öfwer Borchtitz

Marck figur			Åker m. ℔	Ödes Åker m. ℔	Ängar m. ℔	Gårdsmark m. ℔	Lämter etc. m. ℔
	Åkern						
	Borchtitz Åker brukas uti 5. Schlägen, hwar af 4. åhr (behåd 3:ne med Sommar Korn och ett med Winter Korn, det 5:te ligger träde, Pest wår af följande jord mohor.						
A 1.	God lerblandad Åker med Sand, som kan dragas alla handa slag hård	153. 37½					
A 2.	Sidland belagen Åker af stark lerjord	5. 13½	156. 169.	" "	" "	" "	" "
	Ödes Åker						
L.	Sand och nedrig ödes Åker			1. "	" "	" "	" "
	Transport		156. 169.	1. "	" "	" "	" "

Zreal Uträkning

Charakt. Lägen		Cäcker m.	H.	Ödes Cäcker m.	H.	Läng. m.	H.	Hälsa	Vetes mark m.	H.	Lumter m.	H.
	Transport	156	169	1	"	"	"	"	"	"	"	"
	Längar.											
K.	Jämte K. Jasmunds Sir-ahuti Cäcker fälten samt läng flöckar, hvilka tilsammans innehåller aansedt Cadels man-					12	150	20	"	"	"	"

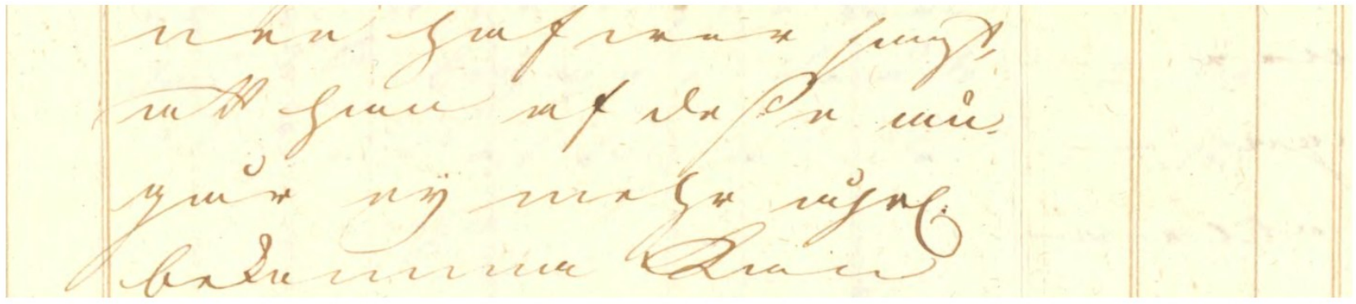





| | | |

Areal Uträkning

Charakteristiker			Cäder m. ℔	Ödes Cäder m. ℔	Cäng m. ℔	Hölzer	Wetes marck m. ℔	Kämter etc. m. ℔
	Trans	pt 44.169	156.169	1. „	12. 150	20.	„ „	„ „
	Hoffstellet innehåller	„ 1.225						
	Trä- och Kohlgårdar						46.94	„ „
+1.	Trägårdar, som består af nugra sma äpple och pæran samt Lirsbärs-träan, innehåller	„ — „ 150.						
+2.	En Sjön Kohlhagar	„ — „ 163.						
+3.	En Kalfhagar eller Koppel	„ — „ 170.						
								1. 183.
	Beskrifning. Summa		156.169	1. „	12.150	20.	46.94	1. 183.

Borchtitz, Grantzar, Öster und Westeritz, Wester und Lubitz. Biskops Vog gifvers — 10½ Skiepper

Norr uth med Vorwerk, och hagare, Söder med kl. Johannesche See, och



Zreal Uträkning
Öfwer Lubitz p. m. Jas-
mund, ich Sägander Sachen,
mit Uhr, 1694.

Ärvd Uträkning öfver Lubitz

Anmerkningar		Åker m. R.	Läng m. R.	Gräs	Vetesmark m. R.
	Åkern.				
X.	Af Sjöu ler og Sandbl. med ad jord hvar af helm dette fältet består — 96.225	96.225	" "	"	" "
	Nota. På Hagards fält äro 4 morg. 9¾ vut. förpmentad, och på Barnkevitz fält 2 m. 75 R. åker som hit hörer.				
	Längar.				
Y.	Som bakar uti åkerfalten —		2.112½	4.	" "
	Vetesmark.				
Z.	Lubitz och Barnkevitz Vetesmark som är af god gräs vänt, och innehåller —				76 —
	Beskrifning.	Summa 96.225	2.112½	4.	76 —

Lubitz gränt zar norr ut med Vorwerk, öster med Bortitz Söder med Lipkow, och Wäst er med stora Sjöarken grosse Bodden.

Biskops Fåg gifvas 10. Kopf. åhr.



Treue Uträkning
Öfwer Barnker itz zu
Jahmund ach Hagarder Sachen,
auf uhr 1694.



Areal Uträkning öfver Barnkevitz

Charakter			Åker m. ℔	Äng m. ℔	Gjälad	Betesmark etc. m. ℔
	Åkern					
♀	Barnkevitz åker bruk af mästlåkrl. och består af följande art:					
♀1.	Sand och lerblandad åker	43:286.				
♀2.	Sträng och mager sand	22:–				
X.	Den åkerstycken, hörer till Lubitz	2:75.	66:61.	"	"	"
	Ängar					
♂1.	Äng uti åkerfältet belägen		3:–	2:	"	"
	Betesmark					
♂	Barnkevitz hafwer till summans med Lubitz Lubsig. 2: men Barnkevitz åsatte Betesmark består af backar och dalar, som innehåller					21:150.
		Summa	66:61.	3:	"	2: 21:150.

Bestrifning.

Barnkevitz gränsar norut med Varrevik, öster med Lubitz och Lissow, söder med Lischow och Hempter, och wäster med grosse Sadden.

Magazins Korn gifwes 4 skiep. och Biskops Fog – 6 skiep.











Ihr
Zreal Uträkning
Öfwer Lisbow och
Du Sempter på Jasmund
och Sagarder Socha af
åre 1694.

Zreal Uträkning öfwer Lischow och Sampter.

Marmeligar			Ackerer m. ß.	Äng m. ß.	Sälen	Vetesmark m. ß.
	Ackerer					
A1.	Medelmättig lerig sand blandad ackerer	141.—				
A2.	Stränig och mager sand slätt ackerer	50.150	191.150	" "	" "	" "
	Ängar					
B1.	Dåre wan Äng wid Bortitz gränz	5.83½				
B2.	Sand och mörasig äng, innehåller	19.75		24.185	21.	" "
	Vetesmark					
C1.	Kaar och wäss jämte Sjöstrandan, som består af	24.—				
C2.	Storm och Sjöstrandan, med Bäst bewäxt	154.—				
						176.—
	Summa		191.150	24.185	21.	176.—

Beskrifning.

Lischow och Sampter gränsar norr uti med Barnkewitz, Lubitz och Bortitz, Öster med Kl. Jöhmunds See, Söder med Lischows Fähre, och Wäster med große Bodden.

Magazins Korn gifwas in actis, ej. hwarje bande 4. Skiepl. Cogat 1. och af Kragows hafwa 4. Skiepl. Bischops Tuig hwarje, 4. Skiepl. och äfwen så mycket af Kragows hufwe.

Areal Uträkning
Öfver
Lischower Sehre
Ao 1695

Lischower Sehre, ao belegen ja Öen Sarmund, granhandes Norr uth med Lischow, och Söder med Hufsvecken, som per emellan Rügen och Sarmund.

Areal Utrakning Ofwer Lischower Sehre

Charact. fig.			Cultiv acker M	Cultiv acker ℔	Wäyde M	Wäyde ℔
		Om Acker				
A. a. l.		Gor samt myllig acker som brukas och Saas alle äfr	2 – 9			
A. b. l.		Strönge samt backer, hvilka brukas hvart 3de är alternatim ha ett at litet stycke blifwer besodt, och det andra liggen stilla	4 – 75	6.	84.	
		Om Mulbetesmarck				

B. a. lag, jamn och god Wallbunden betuswärk underborget
men Ofwertackus som oftast är ~~under samma~~
~~böskar nagot bete för sen~~

B. b. " Hoga Sandbäker och Dalar med sina bösk bewaxne,
och är under samma böskar nagot bete

af wotnat	21			
Hvilken buskar Bega till brunnen for fen	44			65

1) Aboerne hafwer sin Kyrckiegang til Sagarts Kirckio
2) Klein Lischower fahr hores under Spyker, men de giöre ingen ordinair tyenst
ze Spyker, utan Fahrmannen måste altid Ofwer föra Spykers folk, de der reser
af och an, hallandus han sig sieth bothe till at öfwerföra med. Wid denne fahr är ingen
stor förtyenst, ty annat folk som måste gifwa penningar för Ofwer forsklen, resa
mest om Kring Lantwagen at Svora.
Fahrman stärar for twa Morgen Acker som han ehrligen bruker.

Summa 6. 24 65

Areal Uträkning
öfwer
Saiser und Werder.
Ao 1695.

Saiser och Werder äro belagen pa Öen Jasmund och uti Sagards forsambling, gräntzandes Norr uth til in Sionnessem Kallas Grosse Dyk oster med Schaferint Lutken Jasmund.

Areal Utrakning ofwer Saiser und Werder

Charact fig			Cultiv Acker M	Cultiv Acker R	Eng M	Eng R	Hoo laß	Skoug och betesmark M	Skoug och betesmark R	Tomte stellen M	Tomte stellen R
	Om Acker										
Q	Saiser och Werder, ar till inga Fält deller utan han brukes, och besäes mäst ahrligen										
Q 1.	Sandjord litet mjellig, och med Leer blandet kunnandes samma acker uti medel är bära lämelig god sad, och denna acker brukes och besäs ahrligen	97–224									
Q 2.	Bräng och mager sand 3 ft, som kan allenast med Hoy sad eller hafra undertiden besäß	21–225	119	149							
	uti starke torst ihr, klaga Innevanaren mycket ofwer all sin acker, tig han är höglend och för brannad Saden.										
	Om Engar										
R	Medelmattiga goda Engar wid Saiser och Werder				13	75	18				
	Om Muhlbete och Skoug										
S. 1.	Höge backer med sma busk bewaxne, samt nagra kuntiga Eckar	35									
S. 2.	Bref Muhlbetes backar i kring om och emillan Acker Fälten, som äre mestedels wallbundne	31–150						66	150		
	Hofstellen uti Saiser innehålla	1–150									
	Hofstellen i Werder innehålla	110								1	260
	Summa		119	149	13	75	18	66	150	1	260

Description öfver Saisser och Werder som gränsade år 1695

Saisser och Werder gifvva nu vid tillsammans 8 hemman
att skilliga Namen hafvva vid, hvvad allra och ängar
ligga hvart ifrån annan, emvandt allmänt att skilnadhen
att Werder ligger allra flest vid Sjön och allra
sidst, och bvva dväga nu vvnder. Saisser
ligger in vid Vättern och äro två hemman 1
Inmemman

Saisser och Werder föra vvndra Sophors hvvarken
allmänt Skattevij och Wexelrätt tillsammans hemandvva
vvnder 2 dagar i vandan med 3 Hästar och 2 Karlar,
item 2 dagar i vandan tillsamman hemandvva med en
Karlar till fvot. Men Capitain Jacob Hagen
hemmar vvn vvnder i vandan, med skall och 2 dagar
och de andra en dag med skall och 3 Hästar. Item
tillhör gives som 2 dagar fvot tillsamt alla vandra med
en Karlar till fvot.

Nu hvvra tyrden tillhvva Sio ga Saisser och Werder vvnd. 7 Sio-
fvter, hafvvandes alla till lika rätt till att vvnda
med nu ovo hvvarken Bosatt ser ödn, och hvvem nu
vvarande innehvvar det annu andra sig till vvnda

1. Hans Weweber
3. Jacob Tasch } vvnder ga Saisser
4. Palmberg
2. Jacob Hagen. Bosatt ga Saisser
1. Thomas Konig vvnder ga Werder

Jemväl har underdane Bönderne ga hafvva Saisser
Absvvr vvnderhvvarit at vidhvva sitt ta gå allmän
vägen, Die Bohlen, vide Liegde Krvvg areal
Krvg är fär mid vägen allmänt vägstreand, som tillmar
sitt vvnderhvvgit gifvvit, men vvnnemmen Krvgn
allid vari Stabuk Krvg

Fiskevatten är ali den lilla vadna som Lagen mellan Saisser och Werder
Septen, hvvarvid Absvvrn ager hvva, hvvarandra, de
äfvv samma vatn allid an gal vatt hvva, vilar de
samma mycket nöttig för Saisser och Septen
gifvvit hvva de mid vid Kleine Bohlen mid garn
allen mid hvvarandra de vvnder vägen vad hvva hälga Dvva.

Om Wisadt och Ahrs grässvaxt

hvvad vvnderhvvarig angifvvandes Dan ägde Saisser och Werder
Wisad Krvg 66 Lf. vvon 56 Mi. hafvva 29 Lf. hvvar 4 ½ Lf
och vid 2 ½ Lf. Mi vvad ifvo Krvga Absvvrn at
vvnd vidn av allehanda vvndhvva.

Alla hvvilkar gifvvit hvvarandra inemmen ager 29 hvva, vatan
vad av hvvarjanda Hemman 6 mil Lin;

Areal Uträkning
Öfver
Klein Jasmund och die Schäfferey.
Ao 1695.

Die Schäfferey är belägit ja Öen Jasmund och uti Sägardter Kirchspiel, Gränsar Norr uti med Wostevitz, Oster med Staffehl, Söder med ämnicken Kleine Bodden och Wäster med Saisser och Wärder.

Areal Uträkning öfwer Kleine Jasmund oder Dan Schäferey

Char. fig.			Cultiv Acker m	Cultiv Acker ℔	Ödes Acker m	Ödes Acker ℔	Angiar m	Angiar ℔	Hoo laß	Skog och Betesmark m	Skog och Betesmark ℔
	Acker										
M.	Ackern brukas uti 3 Schlage är Sandmyllig och kann uti medelmatiga goda åhr, bära tammelig god Sad. Uti denna Acker finnes hoga Kullar som utan stort Duga af ordsak, at de uti torra åhr aldeles för bränna Sade		109	43							
	Ödes Acker										
O.	Hoga Sand backer, som för warit Acker men litet nyttiga				8						
	Ängiar										
N.	Angar äro wid Schäferej hwilka wall synes kunna bära gras nog, men Schäfferen säga att de äro helt kallgrundig, och äro der före helt magra	innehåller					29	1	15		
	Skog och Betesmark										
P. 1.	God wall bunden Betesmark in till gross Dyk	18.75									
P. 2.	Lingbacker och Polar, dock god Betesmark för fäer	30.150									
	Skog tages hårtil åter Stubnitzer Krona Skog. Ekar och ifran Den Tissow									48	225
	Summa		109	43	8	–	29	–	15	48	225

Die Schäferey ar ett lytet Ackerhaft under Spyker
hafvendes under sig Saiser Werder, Stäffehl
och Trupp inwonare till tjenste bonder.

Ja Schäferie är allenast en Schäfter bondes, vid
Namn Marten Moller, som der här ett Schäferie
a 500 ℔ fäär, hwaraf 400 ℔ hora till
Spyker och det 5te kommer Schäfern till

Spyker herrskap hollar här intet fä mehr han som
ofwannämnde Schäfferie, men for Schäfferie
hollas har ehrl. forutan sitt 100 Dr. fäär.
2 hästar och 4 Koor.

Spyker och dessunderliggande Ackerhaft och tjenste bier
hafwa rättighet att fiska uti Tio wiken Klein
Bodden med hwad fiskerndskap de hälst wilja
och gar Spykers gränsar uti samma inwick
mit ignom Sundet wid Lischow fähra och Ön
Tissow för by att intill Bulse gränsar som
Lozen Ecke uti i Syren efter den gränsar
som gar emellan Heydekrug och Bulses
langar stragt wid Heydekrug

Om Fiskwatten

Ja alla siden här om Schäferiet, äro fiskwatten
som hare till Spyker, kommandes des Inwonare
Hola och Brucke, fiskerie, men nu är här ja
allenast som förr sagt är, en Schäfter bondes

[illegible] [illegible] [illegible] [

286.

Treal Uträkning
Gjver
Staffehl och Trup
Ao. 1695

Staffehl och Trup äro belägen på Öen Jasmund
och uti Sagardter Kirchspiel, Gräntzar
Norr uth med Wasteritz Oster
med Reetze, Söder med Almeningen
Die Bloem och Wäster med die
Schäferey.

Areal Uträkning öfver

Skattehl och Skyl

Skogvad Nig.		Gulbic ar		Angiar		Sov lag	Skog och Buskmark		Obrukad Mark	
		m	ö	m	ö		m	ö	m	ö
	Åkker									
§ 1.	Uti 3 Skiften under Hasna Sandjord, som är blandad med Lera och innehåller, uti alla Gärden ca hörda Gulbic Sar									
§ 2.	Lera och Gley Jord, som kan odlas med Hug bevät									
§ 3.	Sandjord blandad med Lera, som kan tillgodo Trupp ahorn, har i medeltal Gärda är samtlig									
	Angiar									
A. 1.	Samt Utsäde af Medelmåttig Hug som kan tillgodo Skiften									
A. 2.	Och Äng som kan tillgodo Trupp									
	Skiftets Äng är belägen på Gesja mellan Trupp Gärde och Lyngen med vid Gusa.									
	Betesmark									
K.	Samtlig Ort Mosshumlabemark samt Dikad Klein Dijck samt Lösa Hagar med Åkrarna sammanslagit									
	Samma Mosshumlabemark är Commun mellan Skiftet och Trup, äfvensom Hagarna och Skiftet och Trupp Gemensam, Mosshumlabemark är Die Bleon som är mellan nagra Hjärn Commun, vide Steijde Krug och Skiftet Norr Utmarken,									
C.	Skiftets Fastheller med nagra Små Rösslappar									
C.	Trupps Fastheller									

Description och Annotation Öfver Staffehl och Trup

Staffehl och Trup giöra en Byg tillsammans
fasten de af Nammen at Kilgus, hvaraf
kommer at det ena Bondehuset ligger apart
fran det andra 3:ne och kallas det sam
en samt Ligger Trup hvad Ackern
och Angen härmellan vid kommer, saas
af utrackningen wara Separerat, men
Betesmarken Commun, och Observeras
at emer Staffehl har ga Dusmund nan
mes forstas, och hetrunder Trup, ty Trup
hvarden uti Sermon commune har
hallen bruket.

Staffehl och Trup hörer under Spycker, och giöra
sin haftjenst ga Wostevitz och die Schaferey
och hvor dessa Inwonnere Lika hogd rackneda,
haftjenstan, at hvardera tjenar 2 dager i
wacken, en Dag med 2:ne ehr 3:ne hester och
2:ne Personer, och den andra Dagen med 1 Person
till foth men kommer negre wacker, som de
ej tjena till hast, giör hvardera 3:ne Dagers
tjenst med 1 Person till foth

Inwonnerens Nam

No 1. Christ: Hagen } halfbonde och Cossate uti
2. Henrich Prohn } Staffehl
3. Peter Voith
4. Hans Masand halfbonde och Cossate ga Trup
dessa ero alle underdanig under Spycker.

Skog till brennen Kiöpes ärl: uti Stubnitz
Ehren Skog, hafwandes Knapt ga sine
egar sma bäst till giordsel.

Vid Staffehl och Trup äro goda lägenheter at fiska
sa wall ga Siolt Siostrandes, som uti Klein Bodden
och Klein Dijk, hafwandes, dessa Bonder att gern
tillsammans med Seifehrs aber och ar theras
beste fiska tid, om wara fangandes, de da om
dertyden brof Fisk, andre tyden om ähret brunda
de intet stort att Fiska. For Fiskeriet maste
de till Spycker giöra 4:de Fisken, som kallas
mat Fisk.

Utgifter

till Spycker g. fiwer 2 st Hans och Spinner 10 mark blir
ähr.

294.

Areal Uträckning
Ofwer
Wostewitz.
Ao 1695

Hysen Wostewitz är belägen ja Öen Jasmund i Sagardter Kirchspiel, Gränzar Norr. uth mnd Sagard och Blischow, Oster mnd Burow, Dubbenitz och Retze, Söder mnd Staffehl, die Schäferey och Saiser, och Wäster mnd Borchtitz.

Areal Utrakning öfwer Wostewitz

Charac. sig:	Acker		Cultiv Acker m	Cultiv Acker ₰	Ödes Acker m	Ödes Acker ₰	Ängar m	Ängar ₰	Höslaß	Rög och betesmark m	Rög och betesmark ₰	Fisk wallen m	Fisk wallen ₰
	Wostewitz acker brukas uti 5 schläge och är af felgende arth.												
S.P.	Leermylla tämmlig god Acker, som bör god Winter och Sommer Sad 13 ℔ sma och stora, hvarandes samma Acker under Spijker eller till hofset No 1.	109-244											
S.P.2	Sträng Leerjord öfwer höga bärg hörer ofwanstaende Ackerhoff till	27.225	137	169									
F.L.	5 stück god Leermyllig Acker, som kan bära god Winter och Sommer Sad hörer till hofset No 2	101-6											
B.O.	11 stück tämmel god Leermyllig Acker, som kan bara god Winter och Sommer Sad, hörer under Bolz eller hofset No 3. innehollar	90-202	191	208									
	Ibland dess 90 Morgen aröe allenast nagra backar a 5 Morgen ingefähr sträng achtig den andra												
NB.	Ackern är rätt god som hörer till Borktitz och dar upförden												
♀	3 stycke Ödes Acker emellan Spijker acker belegen				6	225							
	Ängar och Höslag												
X	Ängar till ackern 3 stück Acker hofwen uti Wostewitz tiggar här och thär emellan Ackerfalten innehollen						62						
	Dess Ängar äro af medelmattige gras wäxt men kunna nyfalle åhr af borjes emedan de med Ackern ligga träde kan tilsammans gifwa								62				
	Sirick et acker stycke pa Reetze feld sub Sig 1. & 2. som hörer till Bohlen hoff här, hvad dess gor om äret sinnes och wid Reetze annotationer.												
	Transport		329	77	6	225	62	–	62				

Charsias	Betesmark och Skoug		Cultiv Acker m	₰	Öden Acker m	₰	Augar m	₰	Jorlaß	Skog och Betesmark m	₰	Fisk Watten m	₰
		Transport	329	77	6	225	62	—	62				
Z. 1.	Betesmark som hörer till hofwet No. 1 och No. 2 hwar af ähr nogot uplöjes och besås med Lin tig No. 1 och No. 2. Er intet Lin uti Ackerfellen innehollet är	21											
Z. 2.	God Betesmark kring om och uti Ackerfellen hwarandes stoska dalen, med Busk bewuxen	90. 150											
Z. 3.	En Skiönkelfhage hörer til hofwet No. 1.	5 – 30											
Z. 4.	En dito hörer til hofwet No. 2	9 – 150											
Z. 5.	Hofstellen med små Kohltappor och en hage	5 – 150								131	180		
	Fisk Watten												
♃ 1.	Den Sjöger av hörewid belägen hwilka höra aparte till hofwet No. 1 eller Spykers herskap hofwandes de andre Westeritz, Possessores ingen rättighet uti dem, och innehollen Syön Die Grosse Dijk	117 – 156											
♃ 2.	Syön Kleine Dijk innehollar	64 –										181	156
	Uti dessa Sjöger är allehanda Sjöfisk och kan fiskas Laga in och sätt ugenom, en liten Bäck i stora Syöwiken Kleine Bodden, utjust och trägen uti dessa Sjöger skiön Roor, dägelig at tåta hus med.												
		Summa	329	77	6	225	62	—	62	131	180	181	156

Description och Annotation öfver Wosterwitz

Till Wosterwitz ock Sahrow No 1. vardas 6 Landsmän
nemligen Tillandmannen Bernow adress, emottagandes
15 Morgon Sahr vardas afgår till Bernow, Nolla
Berendorff ärnar Sexhundrad åhrs Sadel, samt Adress
S. P. 2 ock 1 vardas till Sahrow No 2. 3 Landsmän
Johannes Kühnlandt, ock till Sahrow No 3. äro vardagne 3½
Landsmän, Jemwäl Nils Kühnland Tull ock Skier
Carl Landsmän Sahrow No 1 bördar allenast af Sjönyttan Vardas
Jemwäl Trän Tunnor åt Gärdsen till Sahrow som Rain
sjönn af Spijkers inscription.

Sahrow No 1. bördar af sin Postestorie Bolen Sahrowmedh
Jan Ock Cossäter som gifvit Jenam tjenst till Volf,
man Sastar ock warb Cassä mästa Sahr sälf Solen

Jan Cossäter bor Dan uti Strakelwitz Dan uti Mewerdorff ock
Dan uti Quartendorff. Sahrow No 3 Johann Adolphus
Carl Crassow Cröt. Pension yttvandes Jan Sahr
120 ßp Pension ock Johan Dan Sahr Landt Sahrs
hoff Cossäter Jean Capell ock Dan Jean Reetze
Jan gifvas Jahrman tjenst.

Dessa Sahrman Jan ock Sin Summa Pension 120 ßp Sahrligt
Jan wälja at Pensionerat Jor 55 ßp ßpfr.

Abonnenter Namn

No 1. Jan Sahrman No 1. bor uti godt Sahrgäld
2. Jan Sahrman No 2. Martin Jord. Bohlen Postestorie
3. Jan No 3. Carl Crassow. Pensionarius.

Om Ässr. Utgifter

Dan Sahrman No 1. Sahrman Ässr. Accis af Spijker Pensio
narius Crassow Quartaliter Jör Sig ock Sin
Sahrman Tunda ock Cossäter 2 ßp 6 ßr. Bolen Sahrman
Jör Sitt Sahl ock Cossäter Quartal 3 ßp 22 ßr. Mahl Sahr
Sahrman Bolen ässr. Jör Sitt Sahl, ock Sinn andra man
Sahrar 16 ßr Cassägäld Dag Sahrman Bolen Jör Sitt Sahl
Cossäter andra man gärdar 14 ßr Sahrman No 3 Tysk ässr Jör
Sahrgäld Dag. Sahrar Sitt Sahl Sahrman No 2. till Sammans
med Kalden Lille Landsbo ock Plätzer till Bornhoff
Sahrman No 3 Sollan Sitt Sahl till med Norrman ga Dubnitz

NB. Om Wosterwitz Sahrsamman Sahrar Sahrman ing Landmätte ne
vergo Sinne vattn ock Sa.

306

305

Wostewitz in Sagard K.

Anno 1695.





Dnr Zulner ist sunsselügig und folgnudnr Enssetznyni.

			Aulsoir Zulner m	g	Müsser Zulner m	g	Minsr Morgs. m	g	Holz und Mnyden m	g	Siss Morgn m	g
J P.	Zinnlig gutnr Enimynnunytnr nürbnr Zulner so yuly Dounnr und Mutnr Zoru krugnu Zou, und ynsörnt nuig Spiellker	109. 244.										
S. B2.	Sosn Enygn nousennynu Enim Eidn, ynsörnt abnusall nuig Spiellker	27. 225.	137.	169								
J. L.	Gutnr Enimynnunytnr nürbnr Aulnr, so yuly Dounnr und Mutnr Zoru krugnu Zou, ynsörnt sousnn Inn Bohlenssnn Aulsnil	101. 6.										
B. O.	Zinnlig gutnr Enimynnunytnr, nürbnr Aulnr, so yuly Dounnr und Mutnr Zoru krugnu Zou, ynsörnt nuig Inn Bohlenssnn aulsnil odgr Inn Krassowssnn Zulnrbau	90. 202										
	nota. undnr B.O. sind nür ntzlugn krnuyn Enygn a 5 Morgs. ungnsngr. Iass übrigu ubnr ist nuigl yuly Zound.											
	Müsnr Zulnr											
9	Müss Zound 3 Tudnn in Spiellerssnn aulsnil ynlnynu und zur Sult. tudinnlig uonil dossnlbn in Sosnu Bergen Enssnsl		—	—	6	225						
	Minsnu Morgs.											
X	Minsn, so vllnu Drnyuu Sösnu ynsörig, und sin und dn Zwissnu Inm Aulnr ynlnynu sind, nou uullu Enüssignu Sussn Bortnil		—	—	—	—	62	—	—			
	Nan sat in vllnu Enkommnu Zounu 64 Tudnr Sau.											
	Mnyden und Höltzung.											
Z 1.	Mnyden, wornou ntzlugn norynu Zur Ennsatz vllnjahr vulgnissnu vordnu	21. —										
Z 2.	Einn Gubn Mnyden so grossnu Sheill uil Eussnu Enworssnu	90. 150.										
Z 3.	Ein Zulnr Zogznl	5. 30.										
Z 4.	norynun Jo 1/2	9. 150.										
Z 5.	Sous und Hofstätn mit Inn Zöllgartnu.	5. 150.							131	120		
	Siss Morgnr so vllnu nuig Spiellker ynsörnu											
4 1	De grossn Diedk	117. 156.										
4. 2	De Klnun Diedk	64. —									181.	156
	Suma	329	77	6	225	62	—	131	120	181.	156	

Areal Uträkning
Öfver
Bernow.
Ao. 1695

Bernow är belegen fr Öen Jasmund i Sagardier Kirchspiel
Gränzar Norr ut med Blischow, Öster, Söder och Wäster
med Wostewitz.

Areal Utrakning Ofwer Bernow

Char. sig.		Cultiv Acker M	Cultiv Acker R	Oder Acker M	Oder Acker R	Angar M	Angar R	Hoofdfaß	Betesmark M	Betesmark R	Fiskewatten M	Fiskewatten R
	Acker											
O.	Ackern bestar af Lermyllig jord, som bär tamelig god Winter af Sommer Sad	53	—									
	Och är några höga Kullar här ibland som torkfähr vintet stort Laga											
K.	Oder Acker Ofwer höga Barg finnes här			12	60							
L.	En liten Ang						225	1				
	Betesmark											
M.	Betesmarken här innehollen								4	112		
	Eljest hafwer Bernow Betesmarken tilsammans, med Blischow, vide Blischow areal Utrakning											
N.	En Pohl hwaruti ansen rinder										4	225
	Summa	53	—	12	60	—	225	1	4	112	4	225

Description och Annotation öfver Bernow.

Såsom mig berättes, hafwa för detta här bodt
2 ne halfbonder, hwilka hafwa giordt dubbelt
plogtjenst till Spykers del uti Wostevitz.
Nu för tjenen bodt allenast en Cossat här
hwilken tjenar 3 dagar i Rancken, ja
Wostevitz med en Person till foth, hwarandes
han underdanig till Spyker. Cossaten
har allenast några morgen s: 15 Morgen
stor wid Wostevitz antecknad s: at bruka
det öfriga brukas till endel tilsammans med
Spykers ackerhöft Wostevitz och endel af Ber
nows acker uthyrns årligt till Sagards-Je
wanare denne Bernows acker hwarder
til storsta delen årligt besadet af ordsack, at det
äro formanga som honom brukas, och kunna
den ackern altid med gjodsel wal försens några
hoga backar och borg måste undertiden da
de intet langre kunna dringa sad, ligga at
ahr trade sehr mehr.

Skog är här intet.

Till Spyker gifwes Cossaten årligt 2 st hons och later
Spinnen 10 mehr blar.



31.b



Treal Uträkning
Öfwer Dubbenitz
pu Jasmund ach Hagerder
Sohn, af uhr 1694.

Zreal Uträkning öfver Dubbenitz

Anmerkningen			Åker m.	Åker ö.	Ödes Åker m.	Ödes Åker ö.	Ängar m.	Ängar ö.	Hälsa	Petes mark m.	Petes mark ö.	Kämter m.	Kämter ö.
	Åker												
E1.	4 st. af ler myllig jord god åker	65.20											
E2.	Dito god ler mylla på Wöhlritz fält	7.37											
E3.	Strömig och mager sand	5.75	97.	132	"	"	"	"	"	"	"	"	"
	Ödes Åker												
F.	Sandig ödes åker	"			4.	182	"	"	"	"	"	"	"
	Ängar												
G.	Sma Ängar som uti åker fälten	"					3.	150	5.	"	"	"	"
	Petes mark och skog												
H1.	Höga Backar med bust bevärt	28.78											
H2.	Ett hafte Koppel	6.—											
H3.	Ett morrast hvarmuti Vidor finnes	2.112								36.	190	"	"
	Hofstellen												
i1.	Hofstellen	146											
i2.	Trägarden	1.44										1.	190
	Summa		97.	132	4.	182	3.	150	5.	36.	190	1.	190

Dubbenitz grenntgar norrut med Blischow, Drachenitz öster med Stackelvitz och Krahn, Söder med Rutze och Wester med Wöhlritz och Bernow. Magazins Korn — 14½ skrep.





Zreal Uträkning öfver Gården
Strachelwitz Som Geometrice
är afmätt åhr 1695.

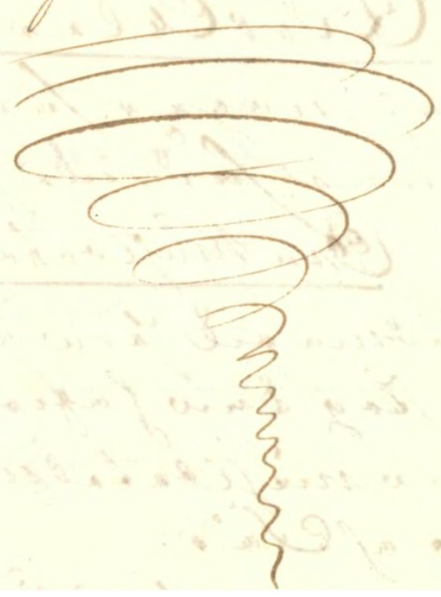



Exakt Beskrifning öfver Gården Strachelwitz belägen på Jasmund uti Sagarts Socken uti Åhr 1695.

Rättens Figurer		Mk. ß.	Åker Mk. ß.	Öde & ängs Mk. ß.	Mjölbacka & Dåg Mk. ß.	Hof Tofter Mk. ß.
	Om Åkr:					
X.1.	Landbeskaffad sandmylla uti högland och kämmarlig god, vinter- och sädjesäd, ock ganska väl, ock lätt för plog och gata för handen	Åker, givit den Vinterspäd, dä _____ El. 16.				
X.2.	God åkir som ligger emellan lätt fällig och sandig _____	Vahns åker uti _____ 7. 160.	El. 178.	- -	- -	- -
	Om Öde & Ängs:					
Y.	Äng ej mycken, som vinter- och vårvatten	kan bärga mägen				
	kommer, för dels fallen, sjunker	hög, uti ett år för gott år _____		27. 75.	- -	- -
	Om Mjölbacka & Dåg:					
Z.	Mjölbacka kommer och som ock med på Höstsidan	Hog bärga, på ett				
	annan sida Hog och Jasper och nödtorftigt	gantzla af Cräm-			69. -	- -
	uti denne mjölbacka med och Lämmerligt bete för					
	Postag af Tån.					
H	Gjärdsmän med sine Kåsetäppor af en mattig göse innehåller					2. 60.
		Summa	El. 178.	27. 75.	69. -	2. 60. -

Annotationer.

Strachelwitz är belägen på den Jasmund uti Sagarts Sochne, gränsar med Norr med Lankow, Öster med Sora Vack Bjon, i Söder med Krahn af Wester med Dübbenis af Drougewitz uthan gods som förr tillhört till en Böhlen. Summa dem vore vatten ej sjöd mängo Jasper uthan Summa liggen som bor uteman 2ne Cassater, som sakna förordna 6 Morgen uthsäd. Litteraire Summa ej vidare annoteradt om utgifter, utan skall judant Summa som af Wostenis annotationer, dåvarit skall vara emot nästa sjöd utgiftad Böhlen ägor Gjärdsmän som sig af sitt Lodd.

Treal Uträkning

öfwer Krahn på Jasmund
och Sagards förskrimling, och utan
1694.

Areal Uträkning öfwer Krahn

Marat. figur			Åker m.	Åker ß.	Äng m.	Äng ß.	Zäl	Ofog och Vetes mark m.	Ofog och Vetes mark ß.	Tomter m.	Tomter ß.
	Åker.										
1. a.	Ler mylligt sandjord	202. 130.									
1. b.	Ett högt och strängt lerberg	5. 6.									
1. c.	Sträng och mager sand kamp	4. —	211.	136.	"	"	"	"	"	"	"
1. d.	Ödes åker, hörer till Dubbenitz och hit förpantad	"	3.	140	"	"	"	"	"	"	"
	Ängar.										
2.	Ett dall eller watten flyhom plagar mäjas				4.	30.	4.	"	"	"	"
	Ofog och Vetes mark.										
3:1.	En god och fast huste hagar och kappel	16. 70.									
3:2.	Krahns Holtz, bestur af god Ekeskog samt annan hum skog	13. 37.									
3:3.	Fägatan och kolor uti Åkerfälten	10. —						39.	107.	"	"
	Nota dessa hafwa ackrifwes beta sitt fäu, på Heidekrugs Commune Vete Die Blom.										
	Hofstallen med hum kohl tappar									4.	222.
	Summa		214.	276.	4.	30.	4.	39.	107.	4.	222.

Beskrifning.

Krahn gränsar norrut med Strachelwitz, Öster med Korn Saltsjön, Söder med Reetze, och Wäster med Dubbenitz.

Biskops Rug gifwes 11. Kiep C.



Zreal Uträkning
Öfwer Mönchendorff zu
Jasmund, ach Sagarder Sochn,
auf uhr 1695.

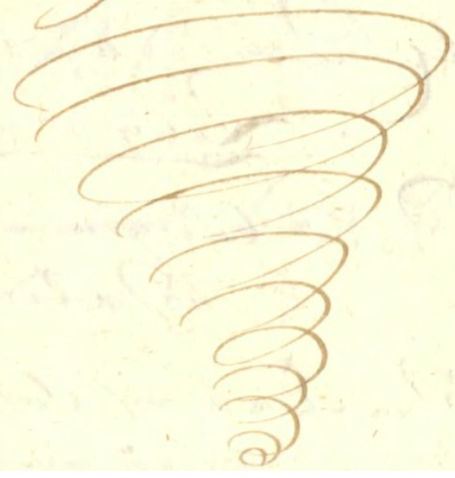

Areal Uträkning öfwer Mönchendorff.

Charakt. figur.			Åker m.	Åker ft.	Ödes Åker m.	Ödes Åker ft.	Läng m.	Läng ft.	Hälfte	Vetes mark m.	Vetes mark ft.	Damter m.	Damter ft.
	Åkern												
H1.	Åkern bestur af Lerbland ad Sand dog mäst afler, mäst stäng i medelmättiga åhr, bär god säd	9 3/4 37.											
H2.	Pastorens Åker, äti Sagard som ifrån des feld, skiuter sig in på detta feltet	3. 150.	96.	187.	"	"	"	"	"	"	"	"	"
	Ödes Åker												
ÿ.	4 ft. Sandbacker	"			12.	"	"	"	"	"	"	"	"
	Längar												
ʒ.	Sma längar	"					1.	226.	2.	"	"	"	"
	Vetes mark												
A.	Wacker och dahlar, med sma buskar, och magra stora Ekar	"								22.	75.	"	"
	Hofstellen	"										1.	80.
	Summa		96.	187.	12.	"	1.	226.	2.	22.	75.	1.	80.

Monkendorff gränsar norr ut med Trockendorff och Volkzitzer samt Promoesse, öster med Heltze, söder med Clementelritz och Hischow, och Wester med Sagard.
Contribution gifwes af Possessoren på Wostewitz.

Ärcal Uträkning med Annotation
öfver Quatzendorff, som är belägit
på Jasmund uti Sägartz kirchspiel
som Geometrice är afmatt åhr
1695.

Ireal Uträkning öfver Quatzendorff, som Geometrie är afmätt Åhr 1695.

Art. figur.	Rubrik	m.	r.	Åker M.	r.	Eng M.	r.	Höö laß	Mulbete och Stog M.	r.	Gosstellen M.	r.
B.	Quatzendorffs åker warder årligen öfwer alt besadd ach består den af Keermylla med sand bemängd, ach kan denna åker bära god winter ach sommar säd hela deß innehålld är	55.	188.	55.	188.	–	–	–	–	–	–	–
	En liten Ängrimsa å	–	–	–	–	–	262.	–	–	–	–	–
C.	På denna Eng ach till hela Quatzendorff, kan årligen samlas ett gott laß höö	–	–	–	–	–	–	1.	–	–	–	–
D.	**Om Mulbete.**											
	Backar kring om åkeren, som äro med små tornbüstar ach annan büst mäst bewäxne	17.	–	–	–	–	–	–	17.	–	–	–
	Härwid Quatzendorff är mydet ringa ach magert mulbete, så att här kan ringa få öfwer sommaren födas; Stoug till bränne måste årligen Kiöpas, ty de små büstar här äro förslå intet till Gärtzle.											
	Gosställen med små Kahltäpper innehålla	–	–	–	–	–	–	–	–	–	–	160.
	det är till att observera, så wäl här, som öfwer hela Jasmund, att de ras Kahltäpper hafwa intet till att betyda; ty åboerne hafwa knapt Kahl af dem, till eget behof.											
	Summa	–	–	55.	188.	–	262.	1.	17.	–	–	160.

Annotat.r öfver Quatzendorff, af år 1695.

Quatzendorff är belägit på öen Jasmund uti Sagardser Kirchspiel, Gräntzandes i Norr med Trockendorff ach Volkzitz, i Öster med Seltze, i Söder med Clementzelwitz ach Blischow ach i Wester med Sagard.
Detta hemman är ett Ridder säte, hörendes Bohlen i Wosterwis till; men hvarn många Ridder hufwen det ligger före wiste ingen wid mätningen att berätta, dock skall det bestå af i dell Ritterland.
Wid Quatzendorf står en wattten Opra en hwilden går fulldommeligen höst ach wår, men winter ach Sommar lider mangel på wattn; Mölnaren gifwer till Bohlen uhrl.r derföre 108. Kappor rug, i pact.
Hwad utgifterna angår, så finnes derom uppfördt wid Wosterwitz hoof No 2. Ty där är det i en summa upfördt hwad Bohlen utgifr.r uhrl.r för sig ach sine underhafwande fall.

Areal Uträkning
Öfwer
Seeltze
auf Jasmund.

Seeltze är belägen på Öen Jasmund uti Sagardter Kirchspiel, Gräntzar Norr uth med Promoysel ach Rusewase, Öster med Largast, Söder med Ödes gården Gramwitz, och Clementelwitz och Wester med Monckendorff.

ar afmatt 1695.

Areal Uträkning öfver Hemmanet Seeltze

Char: fig:	Acker.		Cultiv Acker m	Cultiv Acker ℔	Odes Acker m	Odes Acker ℔	Eng m	Eng ℔	Hov lass	Skog och Betesmark m	Skog och Betesmark ℔	Tomten stellen m	Tomten stellen ℔
T 1.	Tamelig god Lenarmyllajord som bär god winter och Sommer Sad	46 – 6											
T 2.	Lenarjord som bestar af backar och Dahlar hvarandes här och thar Sand blandat och är denna Acker da ny alt för stark hetta är tamelig god Sad af alle sända art Sad	54 – 60.											
T 3.	Lenarjord till Cossate hefvat Loservick	4 – 150	104	216									
V	Ödesacker af höga backar				3								
	Engiar.												
X 1.	8 stück wallbunner Engiar kring om och uti ackerfelten	15 – 215											
X 2	3 stück Engiar uti Loservicks Acker	1 .. 80					16	295					
	Jemnaren saja, at de tilsammans in alles Kunna, samlr ähr 12 gode laß hov men om dess Engar Tages iackt, so kan wal ga den samla								20.				
y	Betesmarck. kring om och uti ackerfelten med sina Skog mäst bewaxen innehåller									73	80.		
	Hofstellen											3	9
	Summa		104	216	3		16	295	20	73	80.	3	9

Description och Annoda Tionder öfver Sedhje.

Sedhje socken innehåller sjuttiosex Spiglar uti sine
tre femmanna till Spiglar innehvarjunge
tjugovan hvilka spiglar sig uthvisa till den
antagna Beskrifning femmanna — femmanna
tionden 3 dagar i rundan med 2 dagsverken
uti 4 fälten den 4:de dagen tjänar femmanna
uppe vid Gunsätra till Sedhje.

Östersäter tjänar 3 dagar i rundan med Gunsätra
till Sedhje.

Uti femma tjänar socknen Sedhje till 2ne
Landbor och 3ne Ersäter, måste den ena
Ersäter socken vara apart för sig och August
Bark uti socknen för den skull de Ersäter så
skulle förordnad namn vara Lefvenick, som
mäjdan tionden, som man vid femma Ersäter
tjänst, finnes apart för sig samma ordal
ring.

Sedhje skiftar om vår 1¼ Land skatten, uti sådan sätt
Landbor Bönder fördt, alldeles finnes bar andra.

Abonnenter Namn.

No 1. Peter Comet
2. Hans Comet } Landbor.
3. Petter Tesvik. Ersäter

Dessa femmanna socken uti Adners fall så den
andra Ersäter socken, finnes flog, för vilka gen
emigar tjänst

Om Ostern.

Uti femma tjänst som i andra fall måste vara Ostern
alt från Christmandag allmanst fyra 8 till 9. Morgon
från begynna i Enäs, men måste tjänst
är bestämt som för dessa, så att man ej ta
emellan morgon ostern i Enäs begynna, utan
tjänst ostern alt lika.

Betesmarken är så lång som femma tjänst
ostern som nyligt skrifvet, finnes så tjänst
till så vid Stockholm Drottningholm i den
Stockholm är vij tjänst för ifrån bekänna.

Skog är uti Sedhje rikligt, allenast för innevar
ranne nyligt bestämt utan finnes så vid åker
nagot skog utan sparsamligen, som givas
kan.

Om Utsädet

Ehuru som jag nyligt förut omtalt vara kommen, finnes nyligt
vid sammanskrifvandet Komm utsäde, så är det vissa
att finnas när man af vardera 8 till 9 Morgon
till Enäs, och sedan ifrån restar vardera Kuf
till Sedhje 2 Tn till finnas Morgon finnes 2½ uti
Sedhje 3 Tn.

Finnes vanligen sägnes sig allmänt finnas uti Sedhje
12 åker 14. Sedhje 14 Sedhje 6 uti Lyckan ½ Tn

Cossaten sager sig utsa Tag 5 Korn 6 Hafra 4 och
Jorter 2 Sk. Hafwat No 1. Hafwan for
detta warit en gang so stort som Hafwat
No 2. men nu ar bagen halfpanten Aker i fran
Hafwat. No 1. sa att dese bagge Hafwen
nu ar lika, och ar altsa har i Byen nu
sa mycken, Cossa hafs Aker, som hwardera Bonden
Hafwen att bruke samt Ackern til 2 en Odes Cos-
saten haft huru mycket pa denna Aken kan ansas
insas, Skynes af arealet eller proportionen
efter en Bondes och den Cossaten Utsade.

Hwardera Bonden behofwer altid en drang en Piga
och en Procke.

Cossater behielper sig utan Tingstfolk.



Zrealläträkning
öfwer Dargast pa Jos:
mund och Sagarder, Sachn,
uf ur 1695.

Treel Uträkning öfwer Dargast

Paragraf		Cuker m. k.	Cung m. k.	Hälsa	Petesmark m. k.	Lamker m. k.
	Lukern					
1.	Lukern består af lerslandad sandjord som utt medelmattiga åhr kan bära god Sad	55. 225.	" "	"	" "	" "
	Tungar.					
2.	Sma ängeflickar		2. 150.	5.	" "	" "
	Vogel Petesmark.					
S. 1.	Släth och fast mult Petesmark	13. 150				
S. 2.	Petesmark med Tog bewärt godt bete	81. —				
S. 3.	Schön Vookskog som Dargast sig til ägna will, men Hyderidaren här uti hagard sade, samma styckehörer till Kronskogen Stubbenitz	22. —			116. 150.	" "
	Hofstellen	" — " —				3. 220.
	Summa	55. 225.	2. 150.	5.	116. 150.	3. 220.

Beskrifning.

Dargast gränsar norrut med Hultz och Ruserase, Öster med Kronskogen Stubbenitz och Buddenhagen, Söder med Lamken, och Wäster med Gramnitz.





Zreal Uträkning
Officer Buddenbagen
på Jasmund, och Sagarder
Forsamling, af Aar 1695.

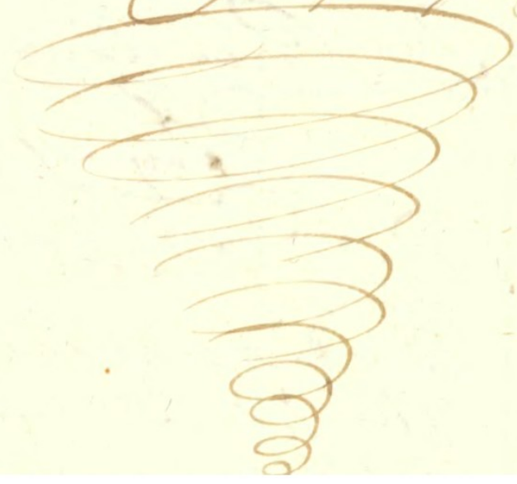

352.

Wederl. Uträkning öfv.

Lån.

A. Lån, som pröfvats af nämnden



	Som för des strängshet ej actid kunna besås, Åkern innehåller	30.	225.	"	"	"	"	"	"
N.	Ödes Åker, strängar sand backar			3.	225.	"	"	"	"
O.	Den sina längar som innehåller					190.	2.	"	"
	Stog och Vetes mark.								
P.	Djön Vetes mark, utom och uti Buddenhagens Åker fält							53.	150.
	Nota Vetes marken, är med allehanda löfskog bewuren.								
	Summa,	30.	225.	3.	225.	190.	2.	53.	150.

Beskrifning.

Buddenhagen gränsar wärr och öster ut med Kronskogen Stubbenitz, Söder med Lanken och Kräster med Dargast.



3535

Zreal Uträkning
öfwer Clementelwitz qm
Jasmund, ach hagender Sächn,
ach ayr 1695.



Zrial Uträkning öfwer Klementelwitz

Charakter figur			Cukker m.	k.	Ödes Cukker m.	k.	Cäng m.	k.	Zölen	Okog och Wetes marck m.	k.	Tomten m.	k.
	Lakern												
Z.	Cukern hålles intet uti ingen fruk, utan hwar och thwar ligger stycken wäl till 1/4 de parten, som trädan,												
Z.1.	Ler och Sand blandad jord, som dragger god fruk	65.150											
Z.2.	Swängachtig och hög lund ler jord	13.150	79.	"	"	"	"	"	"	"	"	"	"
d.	Ödes Cukker och backar	"			1.	150	"	"	"	"	"	"	"
f.	Ommå Cäng flickar wäro hwar	"					2.	190	4.	"	"	"	"
	Kog och Wetes marck												
f.10.	Wetes backar och Sall, hwar på wäl godt beta	"								29.	"	"	"
	Hafsta fest med Kohl hwar	"	"	"	"	"	"	"	"	"	"	"	276.
	Summa		79.	"	1.	150.	2.	190.	4.	29.	"	"	276.

Beskrifning.

Denne Wy Gemützer wäre uti med Mankendorff och Heltze, Oster med Gramritz och Lanken, Södre med Schalow och Quentin och Kroster med Slischow och Mankendorff. Biskops Ring gifwes 6. Stiepl.



Zreal Uträkning

Öfwer Schalow och ädel-
gården Quentin på Jos-
mund och hagarder Sinn,
af år 1695.

auch Mittelwitz

Treal Uträkning öfwer

Charakt. figur	
	Äckern.
V.	Schalows ach Zwentins Äcker, brukab nu tilsammans uti 5 Schläge ellerfälter, ach består af följande jord nåhn.
V.1.	Schalows Äcker består af ler blandad sand som bar god rinter ach sam-

mer Säd — — — —

V:2. Ödes Gården Twintins Åter
består åfwen af ler mylle-
ig Sånd, som åfwenledes
kan bära god winter
och Sommar Säd — — — —

V:3. Hoker till Borchtitz och består

Transport

381

Schalow og Lumtin.

Cæter m: K:	Cæng m: K	Bälæg	Pelesmærk m: K:	Lumtin m: K





CC. 10.

Zweck Uträkning







		Ausg. M.	Ausg. Pf.		Einn. M.	Einn. Pf.		Einn. M.	Einn. Pf.	
	Transport	66.	40.							
		0.	00.							

| | | |

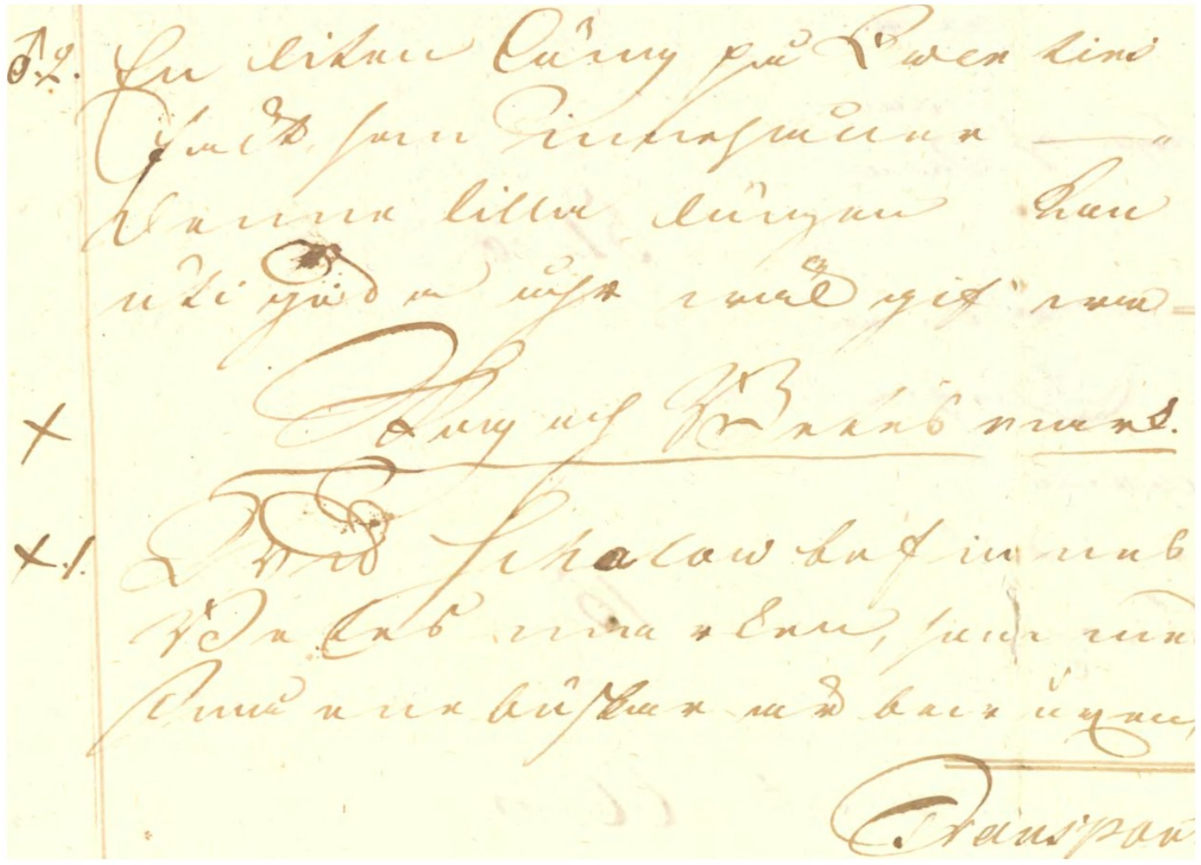

				160	—	"	"	"	"
				1		"	"	"	"

		Zrcal	Cena
			Transport
x.		Pan Wenzlow z Zrcal	
		Pytel ma Pan na gich	
		gich cestach wzdal,	
		gsau	
		gsau	

365

Kning.

Cäder m.	Cäder ß.	Cangar m.	Cangar ß.	Zäkup	Petersmark m.	Petersmark ß.	Lunte m.	Lunte ß.
74.	265.	6.	75.	9.	20.	290.	"	"

| | | |

Sikalows Hof stelle och hoppsmyra	„ 3.	
Qwärtins ödes Hoff	„ — 32	3. 32.



Summa. 74. 265. 6. 75. 9. 22. 270. 3. 32.

grün Haar Norrköth med Clementelvitz Oster
r med Drachenvitz och Kräster med Blichow.
Kiöpl. Biskops Fog.

3671

Zreal Uträkning
Öfwer Blischow på Jas=
mund och Sägarder, Dacher,
af åhr 1695.





Zreal Uträkning



Öfwer Blischow

	Cäser m. k.	Öde Cäser m. k.	Cäng m. k.	Hälsa	Vetes mark m. k.	Tomter m. k.

A1. [illegible] — 61. 149.

A2. [illegible] — 21. 75. CC. 224. " " " " " " " " " "

Einnahmen.

B. [illegible] — " " " " " " 3. 60. " " " " " " "

Ausgaben.

C. [illegible] — " " " " " " " " 4. 150. 6. — — — —

D.

Ausgabe an Beamte.

D1. [illegible] — " 12. 150.

D2. [illegible] — " 56. 150. 11. " " " "

[illegible] — " " " " " " " " "





Lancken auf Jasmund. in
Sagarder K
Anno 1695. Vermessen.





Geometrische Abtheilung

über Landsken.

Charles Figur.	Die Aecker sind folgender Beschaffenheit und Lage.	Cultiv. Acker M	Cultiv. Acker ☐R	Unfruchtbar M	Unfruchtbar ☐R	Strasse Graben M	Strasse Graben ☐R
	1. Die Barneckowische Antheil.						
A. 1.	Ziemlich gute Beschaffenheit, die Länge, wie dieselben mit Saaten gut Sommer und Winter						
A. 2.	Mager Land, die meist sandichte Anhöhen sind						
	2, Die Spickersche Antheil						
A. 3.	Grandig- und Sandige Aecker über all worin das Loose ohne Dünger, in Nassen Jahren						
	3, Die Kesten Antheil.						
A. 4.	Mittelmässige Aecker, so sein und Nasse Sandig Leigicht, jedoch						
A. 5.	Land Enge, so meistens Lehm, und Steine, auch die Aecker in sehr feuchten Jahren						
	4, Die Wüste Acker						
2.	Land Enge dem Spickerschen Antheil gehörig, welche Aecker sie meistens Unnütze, als Gras						
	5, Wiese Wachs.						
E 1.	Morastige Wiesen am Lehne, so dem Barneckowischen Antheil						
E 2.	sein und Spicker gehörige Wiese.						
E 3.	Kleine Wiesen so Brüchlichte gehörig						
	Man soll Aecker dem 1. als dem Barneckowischen						
	2, als dem Spickerschen						
	3, als dem Kesten messen						

Gut gebauet wird							
Loose	133 – 191						
Kleine Gesäme	26 – 100	159	291				
Kleine Gesäme Nachbaard	76 –	76					
in mittelmässige Gesäme	60 – 37½						
Kleine zum Kesten gehörende	4 —	64	37½				
gemessen und nicht							
Aecker Unnütz	— —			10.			
gehörig	— — — —	—	—	—	—	11.	6
	— — — — —	—	—	—	—	2	40
	— — — —	—	—	—	—	2	230
Antheil 12 Stück							
— 3 —							
— 3	Transport	300	28½	10	—	15	276
= 18 =							

6. Weyde und Höltzung

			Cultivirte Acker		Wüster Acker		Wiesewachs		Weyde und Holtzung		Hofraum	
			M	Pf	M	Pf	M	Pf	M	Pf	M	Pf
		Transport	300	28½	10	–	15	276				
D. 1.	Eine gute Weyde, mit allerhand Bauholtz bewachsen und gehört dem Barnecknowischen Antheil	95 – 150										
D. 2.	Eine reine Weyde, so auch zu diesem antheil gehörig	43										
D. 3	Ein Hochwerg oben am Kloster Acker, und Lenschonholt Holtz bewachsen, und auch hieher mit schönen gehörig	13							151	150		
D. 4	Eine ziemlich gute Weyde, wie woll über alle mit Holtz gehörende sonsten dem Spickerschen Antheil bewachsen								35	150		
D. 5.	Kleine Buschwerke, und Moraste, so dem Kloster gehörig, und hier auf dem Felde die schlechteste Weyde								36			

7. Die Hofräume etc.

	Haus und Hofstellen, mit der Gase und kleinen Kohlgarten										5	225
	Summa		300	28½	10	–	15	276	223	–	5	225

Zreal Uträkning
öfwer Lanken på Jas-
mund och Sägaf der Sachn,
af Åhr 1695.—

Areal Uträkning öfwer Lancken

Maraktigar		Åker m.	Åker k.	Ödes Åker m.	Ödes Åker k.	Äng m.	Äng k.	Bälg	Ohog och Betesmark m.	Ohog och Betesmark k.	Lanker m.	Lanker k.
	Åkern.											
A.	Åkern till denna Byn Brukas och bestås på utskilligt sätt, som uti annotationerne är at hen. följer först den Åker som Barneckow uti Lancken tillhörer, och är den af följande jordmon nemlig:											
A.1.	Tämmerlig god Lerklandad sandjord, som efter ordentl. bruk bär god Sad	133.	191.									
A.2.	Mager Sandjord, som uti mycket torra lähr ej synnerlig fruktbar är	26.	100.	159.	291.	"	"	"	"	"	"	"
A.3.	Åker som hörer till Spiker och är af enahanda art, nemlig Sandig											
	Transport			159.	291.	"	"	"	"	"	"	"

Zreal Uträkning

Charakt. figur		Cäter m.	ß.	Ödes Cäter m.	ß.	Cuting m.	ß.	Bälen	Stog af Petersmark m.	ß.	Tomter m.	ß.
	Trans Bont	159	291	"	"	"	"	"	"	"	"	"
	Som uti torkåhr förbränner Sådan; men uti medelmåttiga wåta åhr dragen den god sad	76	"	"	"	"	"	"	"	"	"	"

A4. St. Annen och Brigitt en
Kloster Acker, wår [illegible]
[illegible] och medelmuttig frukt-
barhet, [illegible] [illegible]
[illegible], [illegible] [illegible]
[illegible] [illegible] [illegible] och
[illegible] Areal — " CC. 37½

A5. [illegible] [illegible] [illegible]
[illegible] [illegible] [illegible] 8
öde — " A. —

Nota [illegible] [illegible] [illegible]
[illegible] [illegible] [illegible] [illegible]
[illegible] [illegible] Klostret [illegible]
[illegible] [illegible] [illegible] [illegible]

A. 37½	"	"	"	"	"	"	"	"	"	

Transport 300.28½ " " " " " " " " "

Zreal Uträkning

Maand		Åker m. k.		Ödes Åker m. k.		Ång. m. k.		Jäg	Ökog. af Pehtes mark m. k.		Tomter m. k.	
	Ödes Åker. Transport	300	28½	"	"	"	"	"	"	"	"	"
B.	Sand bakar som hafwer warit Åker till Spikers vandel, men deser bakar [illegible]											

[illegible]

C. Längar.

C.1. Morgedrige längar [illegible] Cäcer fälten, som höra till Barnhaus landet —"—

Wå desse längar kan kompt uti medelmåttiga [illegible]

C.2. En läng som höra till Spikers Hoff

Wå denne läng kan läfwen som-[illegible] uti [illegible]



	10	"	"	"	"	"	"	"	"

	11.	6.	"	"	"	"	"
	12.		"	"	"	"	
	2.	40.	"	"	"	"	"



Zreal Uträkning

Marck. Sigur			Cäter m. k.		Ödes Cäter m. k.		Cung m. k.		Hälsa	Stog och Vetes mark m. k.		Tomter m. k.	
D.	Stog och Vetes mark Transport		300.	28½	10.	"	15.	276.	16.	"	"	"	"
D1.	Sjön Vetes mark med allehanda Löfstog bewuxen, som hörer till Barnkors Ladel	95.150											
D2.	Slätt Vetes mark, som hörer till samma Landel	43.—											
D3.	Ett höst Berg wid Anstow Holtz med Stog bewuxen, hörer till samma Landel	13.—								151.	150.	"	"
D4.	Vetes mark med Stog öfwer alt bewuxen, hörer till Spikers Landel	"								35.	150.	"	"
D5.	Ommå Buskog och moraser som hörer till Klosten godset									36.	"	"	"
	Nota till denna Landel är det Skrifter												

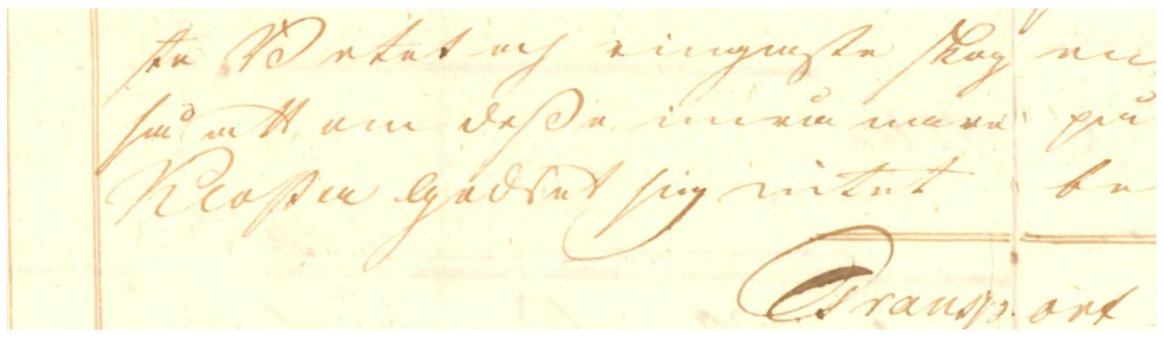

| | | |

Areal Uträkning

Marktfigur		Åker m.	k.	Ödes Åker m.	k.	Äng m.	k.	Zäte	Hagar Betesmark m.	k.	Tomter m.	k.
	Transport	300.	28½	10.	"	15.	276.	16.	223.	—	"	"
	betjena Kunde af Betesmarken uti Stubbenitz Kronoskog, så Kunde de intet fåra gälla öfl. Sommaren; men nöd törftigt Brännerad och gjärdsel af Skogen på egne fälter, Kunna ej rätt Hafva.											
	Hofstallen med Gatan och Kohl tepp er uti Lanken										5.	225
	Summa	300.	28½	10.	"	15.	276.	16.	223.	"	5.	225.

Nota. ¼ uti Kronoskogen Lensche Hafver v. Kalden och ¼ hörer till Kalsiwek, och halftens till Kronan.

Beskrifning

Lanken gränsar norr utz med Gramwitz och Dargast Öster med Buddenhagen, Kronoskogen Stubben och Gurden Krampatz Söder med Stora Dalta Hafsdjön och Strukberitz Wester med Drauseritz, Schalow och Clementelvitz.

Biskops Pog Spikers andel och Barnkows andel 4. Skiepl. — 4½ Skiepl. Klostrets andel 3. Skiepl.

Zreal Uträkning
öfwer Gramwitz p. u. Jäs=
mund, ach Sägarder, Dachn,
ach Uhr 1695.

392

Zreal Uträkning o

Charact. figur.



Ewer Ädes Garden Grampewitz

	Cäfer m. K.	Cäm m. K.	Zäl.	Petersmarck ach Pfeg m. K.

Äckern.

Äckern som brukas uti 5. Schläge bestar af följande jordmet.

E.1. Hogländ af bakig Äcker, som uti starcka torkåre bär strag sad, men uti medel åre tämmelig gal sädt, innehåller — 60.225.

E.2. Pantsatt Äcker under St. Annen und Briggen Kloster uti Lanken, hvilken Kloster folket brukar — 5.158. — 66.83. " " " " "

Längar.

F. Ona längar som uti Äckern finnes — 2.202. " " "

På dessa längar kan åre samlas — 3. " "

Vetes mark af slag.

G. God Vetes mark, som med ung löf slag är bewuren innehåller — 52.90.

Summa 66.83. 2.202. 3. 52.90.

Beskrifning.

Gramvitz gränsar norr uti med Seltze, Öster med Dargast, Söder med Lanken af Kvester med Clementelvitz, af





Zreal Uträkning
Öfwer Krampatz p.m. Jas-
mund. och Sägaris Sochn,
af Anno 1695.

Ärell Uträkning öfwer Krampatz

Charakter			Äker m.	ß.	Betesmark och Skog m.	ß.	Tomter m.	ß.
	Äkern.							
4.	Krampatz äker trickas och bestås uhrl. och består den samma af följande jordemet.							
41.	Lerklandad sandjord, God äker, som plägar draga winter och Sommar Säd	60. 215.						
42.	Strängar och mager sand, slut äker	14. 6.	62.	223.	"	"	"	"
	Betesmark och Skog.							
5.	Siöhe Betesmark, som öfwer all med allehanda löfskog är bewärt	" " "			71.	156.	"	"
	Desse Äkerer hafwa af denna skog god hielp, emedan de dar utuhr bade Sälja wed och Bränna tjärnäller Kol till hela, och för dem as Boskap hafwa de uti Kronoskogen Stubbenitz fritt bete. Hofstellen med Kolteppar	" " "					3.	150.
	Beskrifning.							
	Krampatz gränsar mer uth med Kronoskogen Stubbenitz Öster med Sassenitz, Söder med stora Hafs Sjön, och Wäster med Lanken.	Summa	62.	223.	71.	156.	3.	150.







Zreal Uträsning
öfwer Dassenitz. gu
Jasmund, ej Sagarder
Lyr Kjö Sochn, ef uhr 1695.

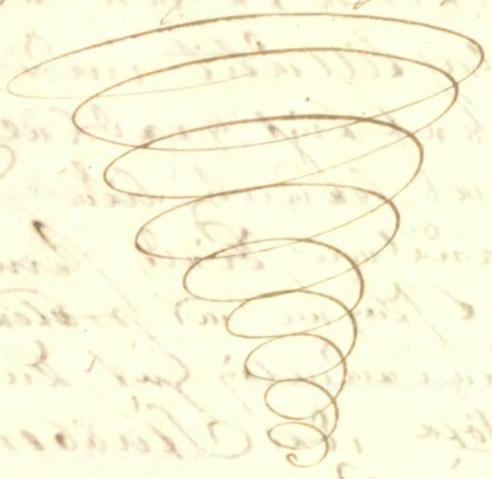



400

Zreal Uträkning

Charact. figur

Ulrern



401

Ewer Sassenitz

	Caler m.	Caler f.	Weiss marl. m.	Weiss marl. f.	Lemter m.	Lemter f.

K. Kreis Sassenitz wäre wegen morgen Ca-
ker uplögde af Kritbergen, som brukas
af bestaas uhrl. dels wäxer dera tämel
god säd, dels och ringa nog. — — — 16. 4. " " " "

L. Betesmark af skog.

Sassenitz har wäl ingen del uti Stubbenitz
wid ware än som des Caker gör, men är dem
doch tillåtit närmast deras fält fa tagen nöd-
torftigt gerdsel af Gränne wed, och ehuru jag de-
ras gränsliken med Krampatz utfört, är ej til den
mulan skiedt, som skulle de derföre hafwa något
af skogen at protondera, utan för uträkningar emel-
begränsligt hot skull, — — — 43. " " "

Nota uti Stubbenitz hafwa dessa och fritt bete för Boskapen:
Hofstellen innehåller — 3. —

Summa 16. 4. 43. " 3. "

Bestrifning

Sassenitz gränsar Norr och Öster uth med Krampatzen Stub-
benitz, Söder uth Norra Salta Sjön, och Wäster med Krampatz







Areal Uträkning
öfwer Drowsevitz pu
Jasmund uf Jägarder Ende,
uf uhr 1695.

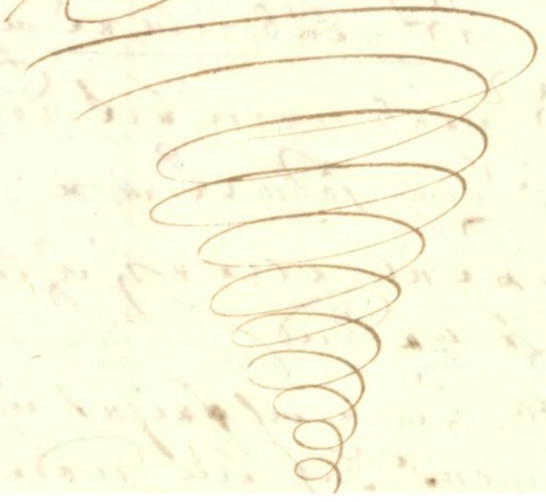



Zrealuträkning öfver Drowsewitz.

Charact. figur		Äker m.	Äker ß.	Läng. m.	Läng. ß.	Zäl.	Petesmarkachtag m.	Petesmarkachtag ß.	Lämter m.	Lämter ß.
	Äkern.									
P.	Äkern Brukas har uti 3ne Schläge, som består af lerblandad sand, dock dels magen sand, hela Äkerns innehåll är	46	226	"	"	"	"	"	"	"
	Nota denne Äker bär uti medel år, god säd.									
	Längar.									
L.	Små längestycken			2	"	3	"	"	"	"
	Petesmarkachtag.									
X.										
X1.	Petesmarkmed Tag benämnter	33	—							
X2.	Lidning Packar	6	150							
X3.	Doppel eller häste hagar tinnen del af fast grund	7	112				46	262	"	"
	Nota Har ach friset uhr Roltzwiks ec. Budden hagens Tag till nodtorften med hämta.									
	Hofstellen med Kohltoppar								—	150
	Summa	46	226	2	"	3	46	262	"	150

Beskrifning.

Drowsewitz gräntzar naer uth med Scholar, Öster med Lanken ach Strackelwitz ach Stubbenitz, Söder med Wosterwitz, ach Wäster med Blisikow.

406













Areal Uträkning öfver Vitzke.

Charact. figur.		Åker m. ß.	Ödes Åker m. ß.	Äng m. ß.	Tåkt.	Vetes mark. och skog m. ß.	Tomter m. ß.
	Åkern.						
R.	Åkern består här af ler blandad jord och innehåller tilsammans	46. "	" "	" "	"	" "	" "
	Ödes Åker						
S.	Ödes Åkers Backar äro här		1. 100	" "	"	" "	" "
	Nota. Är wäl mycket ödes Åker, men så bewäxne att den ej igen finnes kan, och wäxer den Ent. Åkern ock dagel. till, så att om denne Bosch-her längre skulle här bli brendes, skulle man för skog, hwarken Åker, läng eller Hoft finna Summa, emedan han har hwarken falk ec. så som något dugar, ty han sielf plogar och sådar.						
	Lagar						
T.	Lagar finnes här goda nog			5. 187. 10.	" "	" "	
V.	Skog är här wid ock belagen				56. —	— " —	
	Hoftstelles innehåller					—	144.
	Summa	46. "	1. 100.	5. 187. 10.	56. "	"	144.

Beskrifning.

Vitzke gränsar norut med Nordwitz och Nippmerow, Öster med Poeltzow, Söder med Wesselin, och Wäster med Zwaltitz.
Biskops Vog gifwes — 3. skiep.

411.

Areal Uträkning
Ofver
Nepmerow.
Ao 1696.



Areal Uträkning öfver Hemmanet Nipmerow

Char. fig.		Cultiv Acker m	Cultiv Acker ℔	Äng m	Äng ℔	Hoo daß	Skog och Betesmark m	Skog och Betesmark ℔	Fisk Watten m	Fisk Watten ℔	Tomt Stallen m	Tomt Stallen ℔
	Acker											
X 1.	Nipmerows Äcker av mycket beschwärlig backig och sandig, dock har och thär Leermyllig och ligger uti allen iblandt Skog och Buskt men holler											
X 3.	Ackersom hörer till Nardewitz		130	160								
X 2.	En Haga hwaruti ses Lin hwart annat 3 Ähr		2	4								
			2									
		134	164									
	Engiar											
Y	Morasige och buskoge Langen			7	160							
	Da dessa Engiar och wid hela Nipmero och Bysken ähr: in alles saml: 8 Goda hölas men är nog graft					8						
	Betesmark och Skog											
Z.	Betesmarken Dring om och uti Ackerfalten är alla städs Sinn Skog bewaxen, warande allenast et rum för byen uten Skog, men all den andra Betesmarken med Buskog bewaxen						140					
	Fiskwatten											
F	Smellens See är morasig och hafwer allenast sinn fisk. sig, men det är ingen som tisker deruti, dus innehall som hitharer, är								1	150		
	Hafstellet med sä gatten och sin kohl tapper för hwar ochsen Huß										3	—
	Summa	134	164	7	160	8	140	—	1	150	3	—

Församlingen och Församlingsmöten

Nykarleby socken indelas i tre byalag, hvarje byalag väljer en nämndeman att vara ordförande vid socknestämman. Nämndemännen äro tillsammans 3 dagar i året och 1 dag vid 12 års ålder, samt en dag i året om nya prästerskapet skall väljas.

Församlingen äger 6 kyrkoherdar i Nykarleby och tillsammans 3 dagar i året, men om dessa skall väljas; till förrätta denna tjänst kallas 6 församlingsmän, som församlingen för alla dagar i året om vanliga ärenden och tjänstemän nödiga är.

Socknen har 2 kyrkoherdar att bruka och försvara, 7½ mantal jord. Den ena är kyrkoherden, som har sitt säte i Nykarleby, den andra är kyrkoherden i Jeppis, som har sitt säte i Jeppis. Den förra har 3 dagar i året, den senare 2 dagar i året att vara närvarande vid socknestämman.

Jämte kyrkoherdarna har församlingen 6 klockare, 6 fattigvårdare och 6 nämndemän, som alla äro skyldige att vara närvarande vid socknestämman.

Socknen har 2 kyrkoherdar att bruka och försvara, 7½ mantal jord. Den ena är kyrkoherden, som har sitt säte i Nykarleby, den andra är kyrkoherden i Jeppis, som har sitt säte i Jeppis. Den förra har 3 dagar i året, den senare 2 dagar i året att vara närvarande vid socknestämman. Kyrkoherden i Nykarleby har 5 rdr årligen av församlingen för 5 år och kyrkoherden i Jeppis för 3 år 3½ rdr. af hvardera för att vara närvarande vid socknestämman.

Abonnerade Personer

1. Georg Karl Lemon.
2. Peter Forsberg.
3. Joachim Mugge
4. Claes Hoffman
5. Claes Jeansson
6. Paul Hagemeister
7. Claes Hoffman

} 6 Församlingsmän

Om Församlingsmötet

Till godo att underrätta församlingsmännen om, huru många dagar samtliga gode Herrar i sammanträde för att förrätta sina ärenden.

Vid socknestämman i Nykarleby äro 12 dagar och 14 timmar. Vid Jeppis socknestämma äro 10 dagar och 12 timmar. Vid församlingsmöten äro 5 dagar och 4 timmar. Vid Lindholm ¼ dag.

Vid socknestämman i Nykarleby äro 2 dagar och i Jeppis 1 dag för församlingsmännen utöver de 6 ordinarie. Vid övriga tillfällen äro 2 dagar och vid Jeppis 1 dag för kyrkoherden och 1 dag för kyrkoherden i Nykarleby.

Dag till samma ärenden äro nog samt mångfaldigad mängd för hvarje gång.

Utgifter

Utgifter för församlingsmännen äro 6 rdr. Utöver dessa äro 2 rdr för kyrkoherden och 1 rdr för kyrkoherden i Jeppis. Vid socknestämman i Nykarleby äro 5 rdr och i Jeppis 3 rdr för kyrkoherden.





Zreal Uträkning

öfwer Hagen på Jasmund

af Sagarter församling,

af Åhr 1695.

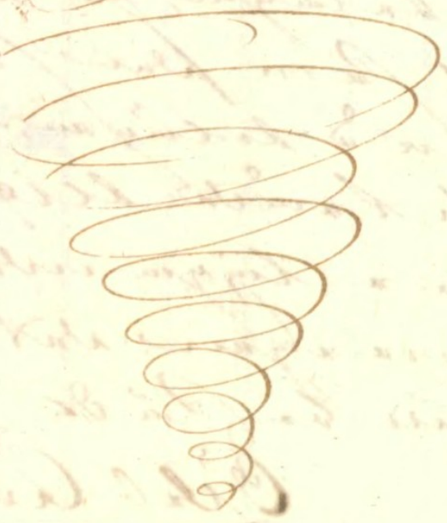

Forel Urväten

Ving Öfver Hagen.

Mark-Nr.		Tal.	Rdr Skill.	Rdr Skill.	Tal.	Rdr Skill.	Rdr Skill.	Tal.	Rdr Skill.
			Rdr Skill.	Rdr Skill.		Rdr Skill.	Rdr Skill.		Rdr Skill.
	Öfver.								
	Hagens Ägor.								
	Öfver Ägor.								
	Öfver Ägor.								
	Öfver

Areal Uträkning

Charakt. figur		Cuker m.	Cuker ß.	Ödes Cuker m.	Ödes Cuker ß.	Läng m.	Läng ß.	Hölsp.	Betes mark af Kog m.	Betes mark af Kog ß.	Tomter m.	Tomter ß.
	Transport	62.	110	3.	112.	"	"	"	"	"	"	"
	Lägar.											
P.	Har vid Gården är alle mast en läng, strukt in vid Hösten belägen, som är samt med fräken gräs, innehåller — " — " —					2.	187.	3.	"	"	"	"
	Betes mark af Kog.											
9.1.	Betes mark er Kring om af uti Cukerfälten belegen som äro medskog bevuxne, och innehåller — 95.											
9.2.	Ett slätt morras, hvar uti är godt bete — 12.								107.	"	"	"
	Har vid Hagen är god betesmark, och utom det, att de sielfve hafva tilräckligt godt bete, kunna de och sitt få ex. vid ostap så vidt de wilja, uti Kraen skogen											
	Transport	62.	110	3.	112.	2.	187.	3.	107.	"	"	"

Areal Uträkning

Anmerkningen		Cäker m.	ß.	Ödes Cäker m.	ß.	Cung m.	ß.	Tälige	Vetes mark. och Skog m.	ß.	Tomtestallen m.	ß.
	Transport	62.	110.	3.	112.	2.	187.	3.	107.	"	"	"
	Stubbenitz. Vog haf ina de hår nog, och kunna derafter magot förfälja. Hagens Grentz går uti Smell haf ina de uti den Samma, eller Sagt, moraset 112. Puten som äräknade uti Skogen. Hofstellen och Gatan med på por innehålla										2.	116.
	Summa	62.	110.	3.	112.	2.	187.	3.	107.	"	2.	116.

Beskrifning.

Hagen Grentzar norr uth med Nipmenow, Öster och Söder med Kronskogen Stubbenitz, och Wäster med Poetzow. Biskops Lern gifvis af Hagen 4½ skiepl.

Areal Uträkning
Ofwer
Plukow, Falkenberg
Poetzow, Beüstrin
och Wesselin.
A: 1695.

Ofwennämde Gärder äro belegen ze Ön Jasmund och uti Sagardter Kirchspiel, liggandes de til Summans, doch hwardera innom sine egne Grantzer men omkring sig, hafwa de Vör uti Vietz och Nipmerow, Oster-Hagen, kron Roggen Stubnitz och Rusewase, Söder med Promowel Kleine och Grosse Volcktzitz, wester med Neddeptz och Quoltitz.

Areal Uträkning öfver Garden Sluckow

Charact. fig	Ackern	Cultiv Acker m	Cultiv Acker ℔	Ängar m	Ängar ℔	Hovlaß	Skog och Betesmark m	Skog och Betesmark ℔	Tomte Stellen m	Tomte Stellen ℔
L	Ackern besås öfverallt åtskilt undgetagen des 3 Morgen hvilka träde som Inwonare hålt sagen och bäster Ackern af lenjord litet myllig, och kan samma Acker uti undelmatiga åtskilt bära god Winter och Sommer Sad — 4 ℔	30.	156							
	Denna Acker ligger mycket högt, och kan inga torska fördraga.									
	Äng									
R.	Inne wallängen af god gräs wäxt	—	—	2	154	3				
	Betesmark och Skog									
S.	Skog är wall här wid intet men Spiker hemskap hafwen så monga hög bäcker här strax intet sasom wid Falckenberg och Beustrin hwaruti dannen Abore, tag er till Giordsell och brunna Fridt, ut jest Kuppar han och nägre Leß wed åtskilt uten kron Skoggen Hubnet. Mehlbete är här wid så mycket at Abore kan sig der med för sitt gå wahnlga innehålet deraf ar	—	—	—	—	—	10	—		
	Det är till att märka, det ofwannämnde Gardens, Boskap här om hwarannan uti Bete, tig här emellan är med gräntzarne uti Betesmarken ej så nogas									
T.	Hafwallen med braf wall kunden Kohlhage	—	—	—	—	—	—	—	1	75
	Wid husen hafwer Abore en Kohltappe hwar uti han hafwer Kohl till egen behof.									
	Summa	30	156	2	154	3	10	—	1	75

Areal Uträkning öfver Bynn Falckenberg

Chat. jig	Ackern	Cultiv Acker m	Cultiv Acker ℔	Angar m	Angar ℔	Höslaß	Skog och betesmark m	Skog och betesmark ℔	Tomtstellen m	Tomtstellen ℔
I.	Aboern säger at hur ähr. Hafwer 3½ Morgen träde, den öfrige besås ofwer alt, och består denne Acker af Leerjord, som ar litet myllig och kan böra bäd Winter och Sommer Sad 3 ℔	31.	150							
X.	**Ängar och Höslag.**									
	Gode och wall gras wäxande angar zu 3 en stellen	—	—	4	80.	8.				
	Betesmark och Skog									
ij	Här wid Falckenberg ar Skog nog så att ike allenast Aboern Hafwer till sitt behof, uten och har tages giorsle och bränne wed till Spyker och dess Ackerhafft afwende dess Linna Spiker Aboer, som ej sielf Hafwa Skog, taga här giordsle Mulbetes warden, under Skogen är här nog, och är dess hete innesall						55	220		
	Hofstellen med en liten Kohltappen									80
	Summa	31.	150	4	80	8	55	220		80

Årsräkning öfver

Askeby

Garnad fig.

§ 1. Tootzons Arne bonde ingångit med 4 nästgrannar inför rätten, att nya tvister skall, uti Tootzons och sina lägges under Tingas Arne som svärer 10 fig. i den andan att följande är.

§ 1. Dömmes ej mer än myllbys Arne som har ej mer än bonden

och Tomman har

§ 2. Svärjes ej mera än jordes

§ 3. Alle Arne lyder som Pastoren i Tingare har att bönda

har och ej

Ödes Arne.

9 Får ödes rättare nog öfver Arne med sina grannar

som man ej kan se nya finna men

5 9/4 Mk säljes jag ämnat som wall synes

för mark Arne

Tingas och Tofslag.

4 2 w:a Tingar som innehålla

Boskaps och Bolag.

Kräj är så till sagt, och måste en aborn beskrifvas

emot första Tolare Tingas att Kräjorna till

Skjörkels nyttja och skötas, samma skog af alla

sunda Tolare, samt så väl sina stora skattad

swarande sindra samman Kräj och underhvad

så att aborn kan icke samman lägga skämmande

sig på andra, innehållet så att

Skattad som Bolagen innehåller

Cultivo Arne		Ord Arne		Tingas		Tofs Slag	Äng och Mulbete		Summa Mulbete	
M	℔	M	℔	M	℔		M	℔	M	℔

Areal Utrakning öfver Beüstrin

Charact. fig.		Cultiv Acker m	Cultiv Acker ℛ	Ödes Acker m	Ödes Acker ℛ	Eng m	Eng ℛ	Höö läß	Rog och Betesmark m	Rog och Betesmark ℛ
	Acker									
A.	Ackern består af Leerblandad jord, som uti medelmåtiga år, och mer han blifv. wälbrukad bär god sad	18	114							
	Denna acker hafwa wänga i Gyra och hwardera ähr sadd.									
B.	Sandig Ödes acker			2						
	Ungar och Höslag									
C	Engjer kring om ackern, af medelmåtigt gras wäxt — När garden äter blir uf bygd gör det ungot af dessa Engjer, som för hafwen warit hagen					8	70	12		
	Betesmark och Rog									
D.	Mühlbete och Rog är här nog wid denna lilla ödes gard bestående af allehanda Tofskog samt nagra stora Ekar, hela minhollet består af								35	150
	Här kan och boskapen drifwas, uti kroaskoggen Stubbnitz i bete som ligger nij angt här ifran.									
	Summa	18	114	2	—	8	70	12	35	150

Areal Uträkning öfver Byen Wesselin

Charfig.	Ackern		Cultivirt Acker Mn	Cultivirt Acker ℛ	Ängen Mn	Ängen ℛ	Hoslåt	Skog och Betesmark Mn	Skog och Betesmark ℛ
D.	Ackern stor under mongens Cultur och hvarder der hvor ähr mest besadd, dus jordmohn av folgande								
D. 1.	God Lerblandad jord, som bär god winter och Sommer Sad	17 —							
D. 2.	Leermyllig sand nagot strängare ämnen andra Ackern härvid äro wall nägra Morgen Acker, som äro med Bäck bewuxen och mensläten under mulbete efter den samma nyttan sa noga igen sinnas.	10. 150	27.	150.					
E.	En liten Äng				1.	150.	1.		
	Betesmark och Skog.								
F.	Betesmarken är här och thar med sma Bäckar och Skog bewuxen innehåller							58	—
	Nothtörftig mulbete är här vid Wesselin när en Abo bor Sanga, hufwandes nyttigt at Drifwa sitt fan på fränmande Betesmark.								
	Kog till Gjordsel och bränneswed är och här för Sunnen aboen af ingen bristande.								
		Summa	27.	150	1.	150	1.	58	

Beskrifning öfver Stockholms

alla dessa Gårdar [illegible] Spijsker
[illegible] Spannemål, malet Dalagro, och öfriga
Spisningar till Spijsker af Stockholms
Spisningar [illegible] Tunnor 3 Fjerdingar i Tunnan,
med 4ra Fästen uti 2 Spannsofsen, samt en Dag i
Tunnan [illegible] med en Spannsofs till sofs. Uti
Skrifvelse af den 8 Januari [illegible] Tunnor alla Dagar
i Tunnan med Stockholms Stad, [illegible] anbefalet [illegible]
Tunnor [illegible].

Men vid [illegible] till at observera uti [illegible] Stockholms
Spisningar [illegible] Tunnor 7/8 Ostadersmåtts [illegible] som
uti Spisningen [illegible] Tunnor, men [illegible] Tunnor
uti Spisningen [illegible] Tunnor, [illegible] Spannemål,
Stockholms Stad [illegible] Tunnor Stockholms Spisningar
[illegible] Tunnor, [illegible] Spannemål, [illegible]
Stockholms Stad [illegible] Tunnor Spisningar,

här mycket watten, men när Sjöen löper
uth, så fallar, och wattnet uti morasset.
Hafwen en man wid Wittou forlorat i Sjöen
en Bock, som hafwen warit sammanbunden
och efter en tyd, är samma Bock här uti
Morasets Kjäller uptagen, och detta hallas
här ja landet för ett miraculum under-



Areal Uträkning
Öfver
Grosse und Klein Volckzitz

Grosse und Klein Volckzitz äro belägen pa Öen Jasmund uti Sagardts Försambling, gräntzar Norr uth med Ödes Garden Wesselin och Bluckow, Oster med Promoisel, Söder med Monkendorff och Quatzendorff, Wäster med Truckendorff och Neddesitz; Grosse och Kleine Volckzitz hafa sig emellan wisa Gräntzen och Swarder har under Swardera Gards Areal innehall aparte upfördt.

Areal Uträkning

Acker

Charact. fig.		
J. 1	Lenjord nagot mylleg kan böra god winter och Sommer Sad da ny för starke torck åhr, ara 6 ß	48. 224.
J. 2.	Sandmylla, som uti starke torck åhr brännes Sadan, men bara i mindelmattige åhr god Sad	12. 272

Äng och Hoslag

K.	3 stuk Små wall ängar Ring om Ackerfalten	7. 170

Betesmark och Skog

L	Mulbete och Skog till egit besof har denna aborn men Skog till bygning måste Kiöpas ifran, andra orter, eljest lagar han ock åhrl. magra Laß till hielp uhr Hubnitz för fenningar der eljest till brännes gjorts magra nödigt nu det som finnes wid Gorden detta innehallan	25.
	Ring om Ackern star stora Ecker hör och thär, hvilka Hagnes till Spyker nytta sasom ocken det af sina Skogen	1.
	Fastfallet med sina Rothager och en liten Kohlgard	

Ofver Grosse Volckzitz

	Cultiv Acker M	Cultiv Acker ß	Odes Acker M	Odes Acker ß	Eng M	Eng ß	Hoo laß	Skog och Betesmark M	Skog och Betesmark ß	Tomt Stellen etc M	Tomt Stellen etc ß
Summa	61.	196	–	–	7.	170	10.	25	–	1	–

Areal Utrükning öfwer Kleine Volckwitz

Charact. fig.	Acker		Cultiv Acker M	Cultiv Acker ℔	Ödes Acker M	Ödes Acker ℔	Aug M	Aug ℔	Hoo laß	Skog och Betesmark M	Skog och Betesmark ℔	Tomt Stall etc M	Tomt Stall etc ℔
M.	Ackern brukas ungefähr uti 5 schlage till denne Gård men dock uti inga wiße Fält, utan hör och ther ligga stykken som träda, och är Ackern af följande fordmohn.												
M.1.	Sandmyllig Acker litet Lerblandad och kan denne Acker uti medelmätige åhr bära God Winter och Sommer Sad, men uti torck åhr tirmyes och brannes Paden mykket.	49. 225											
M.2.	Leerjord God Acker	12	61.	225									
N.	Backig Ödes Acker som här finnes				5.	112							
O	Swin Enger pa 6 Stellen uti Ackern						9	—	12				
	Mulbete och Skog												
P.	Mulbetes marken med Skog bewaxen, samt han och ther med stora Ecketrad som hagnes till Spycker eigen nitta detta innehåller									28			
	Skog till utskorftigt gjärdsell och brannes hafwer aboren hemma pa Faltet.												
	Hyffallen med Kohlhager innehåller											—	112
	Summa		61	225	5	112	9	—	12	28	—		112

Description och Annotation

öfwer Grosse och Kleine Volchzitz

Grosse und Kleine Volchzitz äro twänne Spijsker
som höra, twaramte narwarende Immonaer uti
Dworaniye uti gförra tijonst ta sadressta Volchzitz.
Lmodtwa wonnen Hijmader 3 Dagher i wandre
rum 4 Päster uti 2 Dressinar, samtwa Dag i
wandre rum en Ahnesse till Hoff, rum ähli
skiörde andre Hijmar skwadwa wonden alle
Dagher i wandre rum Holt uti Hoff, som ähl ar
anbefalgist tä adressta.

Abonnte Namn.

Henrich Hool
Jochen Eiserbart
} Indwaniz uti förra Hyder

Jsawar tä Klein Volchzitz wost 2 un wonden Grosse
och Kleine Volchzitz ligga skwadwa fär un
Landsgåsa skunsbar Land, uti gförra un Gårdsrum
Stuns, och skwar in Landsgåsa, som de sa äga.

Om Akern.

Akern wast till nästa wahn äpter Klipwandet, alla
mast nägra morgon Jär uti Där ligganda i
trada.

Om Utsadet.

Grosse Volchzitz Abo sayar sig äpt: nästa Hyr
8 Pf: Rwda 10 — Rwn 16 Jafra 24 — Fallar
8 uti Lindwa ½ Pf skwandat samma Abon
nagra Morgon ligganda äpt: uti Trädn

Kleine Volchzitz Jnwohnar ähsamt Hyr 11 Pf Rwda
4 Rwn 18 Jafra 24 Fallar 8 uti Lindwa ½ Pf, Jnnan
abo sayar sig äpt: Jafra 6 uti 7 Morgna i trädn.

Om rulla nästa ar wäl angifwit Cammar iag till be
kundat uti uptinwädningen. Uti un Morgna kan
ensa Hyr uti un Jafra 2 Pfundat Rwn uti un Jafra
3 Pf.

Om Tienste Folck.

Skwadwa wonden Fallar allt un Hyr un Jäga
uti un Fijsket.

Om Warck warkap.

Skwadwa wonden Jagtan alti 8 tf un Holdan Jafta
till arbetat uti Rwbondet
Rogbondet uti Hwdbinj Pa Skwadwa wonden
äpterdwa 10 uti 12 Pf samt nagra Jaar
Hijmar Rinna uti Jär uti 3 Hyrgan Jafra Jand.

Om Contribution.

Arrendjäfwa skwadwa wonden Quarteliter — 21 tf
Hwarsdrima Mantz — 39 tf
Magazins Rum Skwadwa wonden Jarlidet ära 80 tf
uti Hyr uti Skwadwa wonden — 1¼ Pf

Till Spijsker gifwa skwadwa wonden
4 Pud Hafra Rinna, samt Labo Rinna
6 mesti Jär äpt:



Areal Uträkning
Öfver
Neddesitz.

Neddesitz är belägen på Öen Jasmund uti Lagardter Försambling Gränsar Norr uti med Quoltitz, Öster med Ödesgarden Wesselin, och Gross Volckzitz, Söder med Trockendorff, och Wäster med Burow och Polckritz.



Allm. Utrekning

Öfver Byen Addesitz. Anno 1695

Tekken

Char. 1ö

C. Emmaa Tyge Adam dan ny bondar allan Jullar ähi mugnar uhr Slagn allan Kalf, ehtan man wäl äfst, förra fär oh Här nähra öf bäta, öf ofwiga Blekam för dät twänny sät Hull liggandn ähi tädn, uhn Här nan förr höll af Emma Adm som ny ofslaw äf Fiskar 9 Da a 10 Ds äfn Dät bsad, mm Tog, Adamm Jordmosa äf folgända.

C 1. Adamm som nutsa Dan börn, sämbd oh Semmans Bad, mm äf dufna mongn Hullan Hull Dandig oh grandig —

C 2. Twänny Klär oh mugnar Fam som dan allmänt bsad nr gamy mm Tog, fu Fam nr bmg Ds Engat Hällan —

Angar och Höfång

I. Emm Fugnin Jär oh Här ähi Adm Hullan som ny alla Emmar äf afbägat, mmdan Ds, mm Adamm Jordn —

Betesmark och Tog

E Emm Mälbrukt mardn Emig vm, oh ähi Adm Hullan mm Hällan Mälbrukt äf mädat Emigt oh magnat mhr Ned ocs'tz Hällan nr Allmänningh Dalat mmdn till Summans mm Quadrätz, som ar Quadr Fulg, vm Fammen Dalat mmdn. Vide Quadrätz arcal Utrackning.

Tog är Jär intet mdan mäst Tegnd af.

EE Mäl Dalat mmdn Fam Fämn till Polskatz Fam Elsk Fan vm att Admittna Grändz Fär Tegnd —

Hoffstadn mm Kalfhagar uhr Hoffstaggar Fam oh nr mdn Fämn Fär —

	Cultiv. ähm		Angar		Fo der	Tog oh Betesmark		Summa oh Wattn	
	m	℔	m	℔		m	℔	m	℔

Description och Jordebok öfver Neddeseth

Neddeseth som under Jemtebygdens Lagsaga lyder är belägen
Jemtenamnden emellan Lofoten och Ljusnedal åt Norska
gränsen, Bolakroken Jemtenamnds sydvästra hörn
1 dag i vinden 3 dagar emot 2 dagar väst ifrån
och till 1ste dagen emot Jemtebygden till sjös, sjöl
vanligt Sobel väg är, så väl som emot Dal
och Norska sidan till inlands.

Neddeseth består af skatt jemnbördt land, emot nyare
intal skrifvet sedt vid den mätning i Åsen
Bergen år 1683 skall finnas en Gemen Matricul
uti Jemtebygden, så är att Neddeseth och Sandsjön tillsammans äro värderade uti 5 Lands Skatten
Nu förtiden stånden för 3 mandtal Landbor
Jemtenamnd, och Jemtebygden för 1 mandtal
Allmogen äger sina egna 3 Jordbrukare och 3 Jordbrukare
mantal än är det mera Landbor Öde och Jemtenamnd
Lilla mena fjäll, och till den som den tillhör
Ost sätter, och äger mera rätt förbehåll till Jemtenamnd
Ore, emedan han är Landbor och magen, samt sköt
vänner Vatten

Nomina Nam

No 1. Michel Blandow } Jordbrukare och Landbor
2. Peter Sick.
3. Hans Foder. Corsat och Landbor.

Om. Utsädet.

Uti Jemtebygden och Landet sätter den säd utsäd och
Vestgötarnen säja Tog 10 — Tunn 12 Jemtenamnden 12. sätter
6, och Ljusnedalen 1/2 Mk.
Jordbrukande utsäd. Af 6 Tuggs Land 9 — Jemtenamnden 6 — mest sorten
B. Jag vet intet om Bolakroken Neddeseth är aldeles
vinterligt angifvet Svi as vall Land att Neddeseth
allena är stäng af Landig Sand är som af Hälsingland
flyttar som den längre sydgen, af mästa Jemtenamnden
Jemtenamnden mest är utsäd i nu som den angifvet
är, för många Jordar de mog af synder mig för
Landet är mycket Land så väl skatt nu vist Land
af Jemtenamnden Utsädet
är i nu Bergen den Jemtenamnden 2 Mk tog den allena sorten
Jemtenamnden 2 1/2 Mk

Om Jordens Utgifter

Af Jordebok Neddeseth gifvet anno 37 1/2, Skattören till
Jemtenamnd 1 Mk 1/2 Mk.
Jemtenamnden Jordbrukare gifvet till Jemtebygden 4 Mk Smör
och Jordbrukare 2 Mk och Lilla Jordbrukare Jemtenamnden
till Jemtebygden Jordbrukare Jemtenamnden 6 Mk Smör och
Landbor 10 Mk Ost.

B. 2. Uti Neddeseth är en Stenbygd och Jemtenamnd
Landbor mellan 2 Tr vagga Byar, som den
Den Ljusnedal

466



Areal Uträkning

Öfver Trockendorff på Jas-
mund og Sägarder för Kam-
ling af Lahr 1695.



Zreal Uträkning öfwer Trockendorff.

Marck figur			Åker m.	Åker ℔	Äng m.	Äng ℔	Gård	Vetesmark m.	Vetesmark ℔
	Åkern.								
D.	Åkern som ej brukas uti wissa Schlägen, består af följande jord mohn:								
D:1.	Lerblandad sandjord, dock mäst till lerinclinerad kan uti medel åhr barn god sädd	113. 35.							
D:2.	Inn strängar och magra sandberg	5. 38.	118.	73.	"	"	"	"	"
	Ängar.								
E	Sinn ängar emellan åker och alten o	"			5.	150.	6.	"	"
	Vetesmark och skog.								
F.	Vetesbacker och Brinkar emellan och utom åkern belägne innehållen	"						12.	155.

Nota. Vetet åhr här mycket riga, så att här litet på öfwer Summaren hållas kan.

Skog, så wäl till Brännen som Byggning, måste utur andras skogar hämtas och kiöpas.

	Summa		118.	73.	5.	150.	6.	12.	155.

Beskrifning.

Trockendorff gränsar norr uth med Burow och Neddesitz, öster med grosse Volckesitz och Quatzendorff, Söder med Hamper och Sagard och Wäster med Capell.

Zreal Uträkning

öfver Promoisel på Jäs-
mund och Sägardes förkam-
ling, af år 1695.

Trial Uträkning öfver Promoisell

Marck-figur		Åker m.	Åker k.	Ödes-Åker m.	Ödes-Åker k.	Äng m.	Äng k.	Hölad	Vetes-mark och Säng m.	Vetes-mark och Säng k.	Lämter m.	Lämter k.
E.	**Åkern.**											
	Åkern består af lerjord litet mylle-blandad, som innehåller	143.	298.	"	"	"	"	"	"	"	"	"
F.	Ödes Åker backar finnes hvar			3.	150.	"	"	"	"	"	"	"
G.	**Längar**											
G.1.	Fast wall läng	3.	150.									
G.2.	Små länge fläckar utan och jämte Åker fecten	1.	109.			10.	259.	16.	"	"	"	"
	Vetes mark och Säng.											
5.	Vetes marken är backig och hög länd, doch med tamel. godt bete förhedt								121.	150.	"	"
	Nota. Så denne Vetes mark, kan allenast giärdsel och backiges wed til nödtorften finnas; men Brännewed hämtas uhr Stabberitzer Monoholtzung.											
	Hofstellen med Små Kohltappar										2.	86.
	Summa	143.	296.	3.	150.	10.	259.	16.	121.	150.	2.	86.

Beskrifning.

Promoisel gränsar norr uth med Pluckow och Falkenberg, öster med Zeussin och Rusewohl, Söder med Seltze och Mönckenbock, och Wäster med K. Volckelzik. — Biskops Väg gifwer hwar bande — 2. stiepl.

Areal Uträkning

öfver Rusewasi på
Jasmund och Sagarder Socken,
uf Cöpr 1695.

Real Abrechnung über das Rufewase

Abgabe-Liquid.		Thlr. Sgr.	Pf.	Thlr. Sgr.	Pf.	Thlr. Sgr.	Pf.	Thlr.	Sgr.	Pf.	Thlr. Sgr.	Pf.	Thlr. Sgr.	Pf.
	Einnahme.													
G.	Einnahme, von jetzigen einundzwanzig Scheffel ausgesäeten Feld, von welchem Ertrag die hiesige Einnahme zu berechnen ist	12. 23.		"		"		"			"		"	
H.	Für verkaufte Feldfrüchte, als Heu, Stroh, Kartoffeln, Gemüse, Obst, Holz, Pflanzen, einen Thaler			12.	60.	"		"			"		"	
K.	5. Pf. Zinse Einnahme, von Geld, was ausgeliehen, oder Pacht, was gezahlt wird			9.	225.	C.		"			"		"	
	Ausgabe.													
L.	Für die Arbeiter, welche Ausgabe, was gezahlt, oder Verpflegung, Einsaat, Heu, Stroh, Kartoffeln, Gemüse, Obst, Holz, Pflanzen, einen Thaler							88			"		"	
	Für Steuern und Abgaben, was Real Steuern und Communal										2.	40.		
	Summa.	12. 23.		12.	60.	9. 225.	C.	88			2.	40.		

Rufewase zu berechnen, wenn nicht eine Brennerei, Brauerei, oder eine Stadtschenke, Kälberei, Viehmästerei, Mastgeld, Pacht, Zinsen und Fuhren, Brennholz, Mehlgeld, Kleie

Ihr Real Uträkning med tilhörig annotation öfver Gården Reetze belägen på Jäsmund uk Sagartz kirchspiel, som är Geometrice afmätt Åhr 1695.

Areal Uträkning öfver Garden Reetze Som Geometrige är afmätt Åhr 1695

Cartis Figurs			m.	r.	Åker M.	r.	Äng M.	r.	Höö laß	Betes marck M.	r.	Hoss Stellen M.	r.
	Om Åker.												
S. 1.	God leermyllig åker, bara god fått winter ah fått 4. styken	som kann Sommar	59.	150.	59.	150							
	Det måste observeras, att hus åker fällt som som kallas Stolp, hafwer Reetze 1½. morgen åker, tet blifwa här uti uppförde, estter som de wid Krohus Areal, ah när lägger till 59. morgen, så hafwer Reetze sine 2. wen fälle, ah ett mor	uti Krakallas gården som inarealet förad in 1½. morgen 150. rüten, kandthöfgon öfrigit.											
S. 2.	God åker, som hörer Grosterwis till, ah hafwer åkerstycke statt et hus Sistrik; åkeren innehåller	Böhlen på wid detta som kallats	1.	153.	1.	153.							
		Transport			61.	3.							

Widare Areal öfver Gården Reetze.

Ärts Figure		m.	r.	Åker. M.	r.	Äng. M.	r.	Höö laß	Betes mark. M.	r.	Hoffstellen M.	r.
T.	Om Ängar af Höö slag. Transport			61.	3.							
	Om Ängar uti af omkring åker-fälten af medelmåttig gäs-wäxt	9.	228.			9.	228.	-	-	-	-	-
	Krans bönder säje, att vid Reetze kan åhrligen samblas 8. laß höö; men dessa laß lärer wara mehr än ordinaire, derföre vill man af de 8. giöra	laß 13.	-					13.				
n	Om Mulbete af Skoug.											
	Kiungbacker, på hwilcka är medelmåttigt godt Mulbete	47.	-						47.	-	-	-
	Skoug är alldeles intet till denna gården, utan skog måste bade till Gårdsle af bränne åhr Kiöpas.											
	Hoffstellen, hwilcka måst ligga öde innehålla										2.	-
	Summa			61.	3.	9.	228.	13.	47.	-	2.	-

Descript- ak Annotioner öfver Gården Reetze, som Geometrice afmätts Åhr 1695.

Reetze är belägen på Öen Gräntzandes i Norr med Salt sjön, i Söder med Hela Reetze är räknadt för God lägenhet är hur till gör innemot hösen, ak Reetze sydde:

Åkern wid Reetze som Krassows läge, ak säyn bönderne att så mycket som de af honom hafra, ak 4. Erter. Uti ett morgon 3. ak hafra 4. Stäppor. Åkerstycket Sitrick, hafwer en Cossat i pension, hwilket han åhr Cs besår.

Hwad Utgifterne angår, så finnes uti en summa igen wid Wostervis Hoss No 3, såsom Accis, Reuterstein ak Magazins Korn.

Biskopps Dag gifwes åhrligen af Hela Reetze — 3½ Stäppa.

Jasmund, uti Sagarts Forsambling, Dübbenitz ak Krahn, i Öster med stora Trupp, ak i Wester med Wostervis.

Twå Landhufwen Steuerbart land, att fiska, emedan Salt Sjön stranden Fällt Gräntzar till Stranden att längst

bönder hafwa i Pension, wräkas uti femb de kunna upså Reetzes åker nembl. ra, med 18. Stäppor Råg, 36. Korn, 36. hafra insåss Dag eller Erter 2. Stäppor Korn

XXVI. Altenkircher Kirchspiel

1. Breege
2. Drewoldeke
3. Bantzelvitz
4. Lobkevitz
5. Altenkirchen
6. Presenske
7. Reidervitz
8. Zueltze
9. Wolbin
8. Nebbin
9. Ghore
10. Sitte
11. Puttgarten
12. Perne Latkevitz
13. Schwarbe et Akerhoff.
14. Nonnevitz
15. Varneskevitz
16. Hasnevitz
17. Mattgow und Niehoff
18. Cummerow
19. Zutzitz
20. Gudderitz

Zreal Uträkning öfwer Brege uti Alten-Kirchens Forskamling på Jeismund, af åhr 1695.

Areal Uträkning öfver Brege

Mark figur			Cäter m.	ß	Vetes mark m.	ß	Tomter m.	ß
	Cäter							
Aa.	Mager sand Cäter	3.90						
Ab.	Mager och sandig myllejord jämt land	44.150						
Ac.	Sandmylla jämt land	23.210						
Ad.	Medelmättig god sand blandad mulljord	81.240						
Ae.	Medelmättig god mulljord sand blandad	51.10						
Af.	God mylljord tre figurer	26.240						
Ag.	God mulljord jämt land	39.210	270	250	"	"	"	"
	B. Gossaternes Cäter som hörer under Presenske							
Ba.	Medelmättig god mulljord 4ra figurer	6.195						
	Transport	6.195	270	250	"	"	"	"

Zreal Uträkning

Charakt. figur			Cäcker m.	Cäcker ß.	Vetes marck m.	Vetes marck ß.	Tämter m.	Tämter ß.
	Transport	6. 195.	270.	250.	"	"	"	"
Bb.	God ag wäst giöde mülljord	33. 180.						
Bc.	God mülljord jämt land	17. —	57.	75.	"	"	"	"
	C. Capelans Cäcker uti Altenkirchen							
C.	mülljord	2. 150.						
D.	Landtridarens Cäcker uti Altefeks	2. 180.	5.	30.	"	"	"	"
	Cäckerlyckor fram wid Husen, betecknade med ägarens Nammer.							
Ea	N: 6. Wälgiödd mülljord	2. 25.						
Eb.	N: 5. Dito — Dito	— 140.						
Ec.	N: 15. Dito — Dito	— 20.						
Ed.	N: 25. Dito — Dito	— 75.						
Ee	N: 19. Dito — Dito	— 90.	3.	120.	"	"	"	"
f.	Cäckerlycka, som ingen wid mätningen wille kiännas wid	— —	2.	240.	"	"	"	"
	Transport		339.	115.	"	"	"	"

Areal Uträkning.

Marck-figur			Cäcker m. K.	Vetes marck m. K.	Comter m. K.
	Vetesmarck	Transport	339. 115.	" "	" "
Fa.	Vetesmarck wid	Cäcker 2. H. " — " 180.			
Fb.	Medelmättigt godt gräs	wals Vete " 21. 180		22. 60.	" "
	Comter				
Ga	Comterna som hösen	står uppå,			
	med nägra små lyf	dar emellan			
	hösen	E. 110.			
Gb.	Wägarne igenom Cäcker	fälten 1. 90.			10. 30.
	Beskrifning	Summa	339. 115.	22. 60.	10. 30.

Brege Gräntzar norr ütz med Altenkirchen och Prehenske Öster med Drevolt, Söder med Bantzelvitz och Lobkeritz och Wäster med Zuczitz och Wick.

Magazin Korn gifvas uhr 9½ skiepl. och Biskops Pacht 4. skiepl.



503

Areal Uträkning
Öfver
Drewolt.

Drewolt är en Bonde Bij, belagen på Öen Wittow uti Alten
Kirchen. Kirchspiel, och äro här till Garden 3ne Pos
sessorer, en Bonde hörer under Spycker

Gränzar med denne Gard i Norr Presenske
och Keijderwitz på Ostersidan Tromperwick
i Söder Brege



Areal Utrakning Ofwer Bijen Dressott

Charact fig	Acker		Cultur acker M	Cultur acker ℔	Engs M	Engs ℔	Hoe laß	Betes mark M	Betes mark ℔	Tunnstall Garder M	Tunnstall Garder ℔
H. a	Samjord af Tramen mycket fördarfwat	29 – 180									
H. b	Mwelmätig god Sammylla	30									
H. c	Sammylla med Sandmycket ofwarjord och förstemmat	10 – 90									
H. d	God waljord sammylla	9 – 270									
H. e	God Samjord myllblandat, jämt tam	64 . 120									
E.	Ett stycke acker ja Presenske som hit hörer	5									
	Angar och höslag										
J. a	Eng haga from med husen	240									
J. b	Samt Eng emellan Backere 2:ne figur	1 – 180			2	120	4				
	Betesmarck										
K. a	Samtmarck brukas till bete warit acker	2 – 15									
K. b	God graswalls bete	5 . 105									
K. c	Hwita sand backar, nagra gras ladder här och där	45 – 135									
K. d	Samjord warit acker nu mer Sand so öfl grod och till acker odugl	12 – 7½						71	262½		
L.	Wäß Alg under för Garden	3 . 150									
M.	Garden samt Komtorna som husen med bygde uppa	2 . 270								6	120
	Summa		149	60	2	120	4	71	262½	6	120

Inscription- och Inundation

Denott är en Bonde Lag, belägen på Ons Wilbos uti Attendorps Sjösocken, och är för til Gården Inn Postessor, så vänder första Penna Spijker för Sol Penna uti Land Jordan at Gårda Inn Bonden Swantowitz, Femtonde Jordan uti Landskifta at Gårda. Så Bonden uti Inn Gårdsten Prisorske Tredjeman Jordan uti Jordan och Costaten 6 Morgon at Gårda. Desse Bönder äga Inga Jord till Egen Bruk, Inga Hus, Inga Lägenheter, Ängar, Skog eller Åker uti Arrendation, utan Bruka Gården ensamt.

Innevarande Summa

No 1. Jesper Kasper Bonde, Jordan under Spijker
2. Lorist Kasper. Bonde Jordan under Prisorske
3 Clas. Pajeske Costat — dito
4, Jacob Schur Bonde
5 Jac. Kagelmacher Bonde } Jordan under Schmantzitz.

Om Åkern Beskaffenheet

Åkern ligger intet i någon Skifte uti allen Fall Sulten, utan Jordan ren alla åsar Jorden är emellan Jordan och Jordan rätt Skifte uti Skifte, Jordarna Jordan, men Tvärs allen ifrån Jordan 6 Jordar.

Af Jordarna Jordan åkern Land Jordan Jordan noga observerad

Öfver Drätt.

wid Utsädningen. Afgärd uthe Bonden uti Jordan af uti Jordan Morgon den allmänt Skatt för 25 th Dären 2 th Jordan B och uthe 2 th och uthe av Bönderna Skatt inlar Jordan Jordan Bonden uti Jordan Jordan af Jordan 4 th.

Om Ängar.

Ängarna äro af Skördningen och Jordan intet stora, Jordan belägna Jordan Jordan Jordan Jordan uti Jordan Jordan. Misshandel av Jordan Jordan Jordan Jordan, Jordan Jordan Jordan Jordan

Hofstyrnt

No 1. gifwer 18 rd tyrnste Penningar. No 2 och 3 tyrnar
uti Presenske 3 dagl. uti faa och en tillfoot
hwardera, och Spisade ja hofwet. De andra Bagge
tyrna 3 dagl. uti faa och en tillfoot ja Smante
vitz, men hwardera ej Spisade.

Om Utgifter Contributioner

Kopp tiner gifwa hwardera af Bordrana i ähr 1½ rd.
och Magazin Korn hela Garden 36 Rd.
Bischofs Reg No 1. och 2 hwar sin Schestal gior 2 Rd
No 1. gifwer accis alla Quartal 14 rd de andra
Den gifte 16 rd Quartl.
Post gifwer No 2 — 2 rd 24/
Tribunal tiner gifwer hela Byggen Quartl 18 rd
gior om ahret 1 rd 24/
Rentenstiner tilsammans monatl 4 rd No 4 och 5 gifte Bischofs
Reg jeder 3 Rd
Wald hafwa No 1 och 2. tilsammans 6 Rd
No 4 och 5 hwardera 6 Rd
Hwad hufwat tiner anbelangar sade de sig intet hwar hwar
regdet de gifwa.





Treal Uträkning ofver bonde
gardenRänzelwitz belägen på
den Witten uti Aetenkirchens
kirchspiel, som Geometrice
är afmätt åhr 1694.

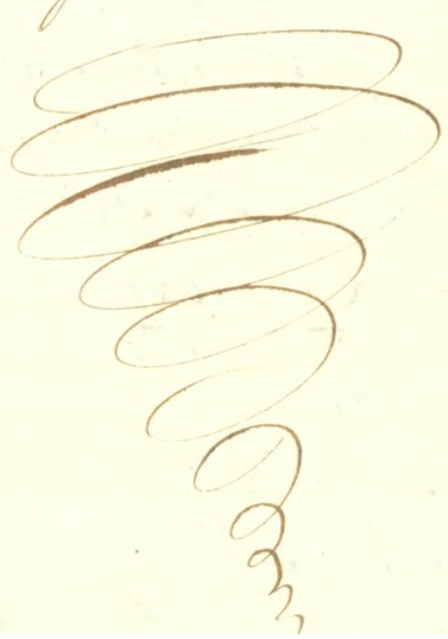

Areal Beskrifning af wer Bondegarden Bantzelwitz Sombleef afmätt åhr 1694

Carts Figur			Åker M.	Åker R.	Tomter ut Gårdstellen M.	Tomter ut Gårdstellen R.
	Åkeren	m. r.				
Aa.o	God leermyllen sandblandad jämn	åker — 113. 195.				
Ab.o	Sandmyllen något stenig —	— 13. 150				
Ac.o	Sandmyllen —	— 3. 130.	130.	175.		
B.y	Altenkirchens åker —	—	6.	60		
	Tomtstellen					
C.	Gården samt hösen, med beete omkring	gården —			5.	—

Om åkerens beskaffenhet.

Åkern är intet i några wissa Fält delter utan blifwer till Försäm delen hudder. Utsäde Etter bändernas berättelse utsår hwardera — Rug — 24. Stäppor
Korn — 24.
Hafre — 12.
Erter — 15.

Ling och Mühlbete.

Hwarken Ängar eller Mühlbete är till denna gården måste förden erhalen skall låta något ligga af åkeren, den kostnad de föda öfwer Wintren, den Tunna de intet utfordra på sina Ägor öfwer Sommaren, utan förhyra bete på Herrn Scheibe emillan Jahrmund och Wittow.

Summa —	136.	235	5.	—

Annotat.r ofver Kantzelwitz

Denna Gården ärbelägen på Wittow uti Altenkirchens Kirchspiel, Grätzer i Norr med Brege, i Söder ach Wester med Lobkewitz, ach i Öster intill Sjöwyken samt stillsjer Wittow från Rügen: Hufwuntahlet består ungefär af 4½ Lanthafwa.

Utgifter

Accijs, beloper quartal: af hwarderna 7 gr. 6 Som utgör ahr: —— 2 Rd. 4 gr.

Magazin Korn gifwes ahr: —— 24 ℔ Rug

Biskopps Rug afhelmelgården —— 6 ℔

Areal Beskrifning ofver Bonde gården Lobkewitz på Öhn Wittow uti Altenkirchens Kirchspiel, Som Geometrice afmätter Åhr 1694.

Ärreel Beskrifning öfver bonde gården Lobbkewitz som Geometrie afmättes Åbr 1694

Cartes figures		m.	a.	Åker M.	Åker ₰	Eng M.	Eng ₰	Mühlbete M.	Mühlbete ₰	Tomtstellen M.	Tomtstellen ₰
	Åkern										
A.a	Mulljord något Sandig med små Sten, jämnt land	257.	45.								
A.b.	något stenig och sandig Mulljord	44.	160.								
A.c.	något sidlänt mulljord	80.	105.								
A.d.	Sumpig sidlänt jord	6.	—								
A.e.	God Mulljord	4.	—								
A.f.	Ditto	68.	210.	460.	220.	—	—	—	—	—	—
♀	Åkerstycke vid Smenkewitz gräntz hörer till Altenkirchen			1.	120.						
	Enger.										
B.a.	Två små Englappar i Fältet A.c.	1.	130.								
B.b.	Samt Äng	1.				2.	130.				
	Mühlbete.										
C.a.	Öde åker brukas till Bete	3.	—								
C.b.	Samt Eng vid Sjön brukas för bete	1.	30.								
C.c.	Sidlänt kufwig betesmark vid gården	35.	—					39.	30.	—	—
	Tompter.										
D.a.	Tompterna som husen äro bygda på med något mühlbete vid Gården	15.	—							15.	—
	Summa	461.	40.	2.	130.	39.	30.	15.	—		

Annotatr. öfver Lobkewitz.

Denne gården ärvelägen på Witter i Altenkirchens Kirchspiel, och gränsar i Norr med Wijk, och Brege, i Öster med Bantzelwitz, i Söder med Smanteritz i Wester med Bolendorf och Wijk.

Detta hemman skall, då man efterräknar hvad Warlaboe har att bredas ligga för 12. Lanthöfwen; men hvad utlagorne beträffa, sade de sig ej skiefwa wet, efter de skulle så olijka. Koppsteuer, Tribunal Reutersteuer gifwa de wäl, men weta ej huru mycket.





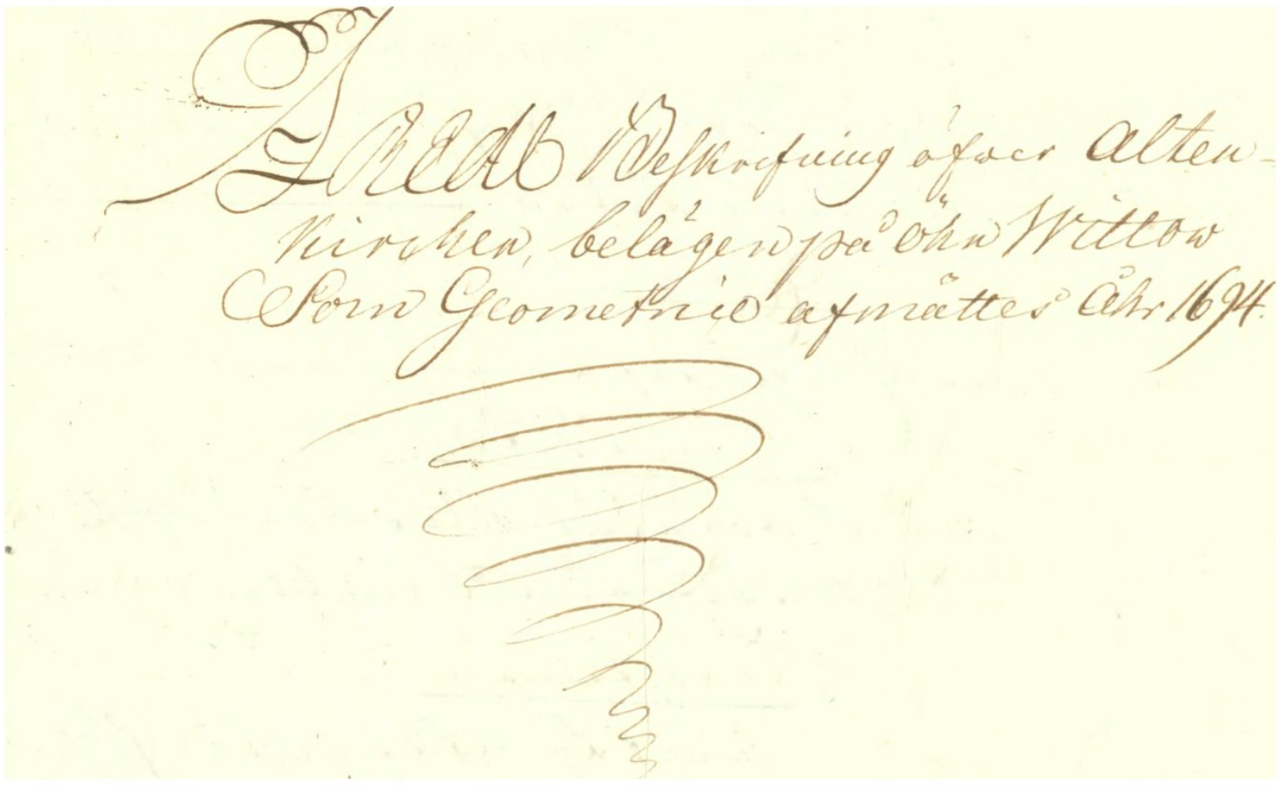

Areal Uträkning öfver Pastorats Garden Altenkirchen: som är Geometr. afmätt Åhr 1694.

Carte Figure		m. r.	Åker m. r.	Eng. m. r.	Mühlbete m. r.	Tomtstellen m. r.
	Åker.					
A.a	något sandig Mülljord jämt åker land	66. 95.				
A.b.	God Mülljord jämn åker	10. 130.				
A.c.	God Mülljord slät och jämn åker	42. 90.	145. 15.			
B.	Möllnaren åker	2. 105.	2. 105.	–	–	–
	Eng.					
C.	Små Eng-lappar	2. –		2. –	–	–
	Mühlbete.					
D.a.	Sydlänt obrekad åker, brekas til bete	2. –				
D.b.	Betesmark rundt omkring Garden	21. 180			23. 180.	–
	Tomtstellen.					
E.	Garden samt tomterne som husen äro bygde på och en Trägards lycka wid husen	10. –				10. –

Åkerens bestaffenhet.

Åkeren är intet i några wista Salt delter, utan i warden

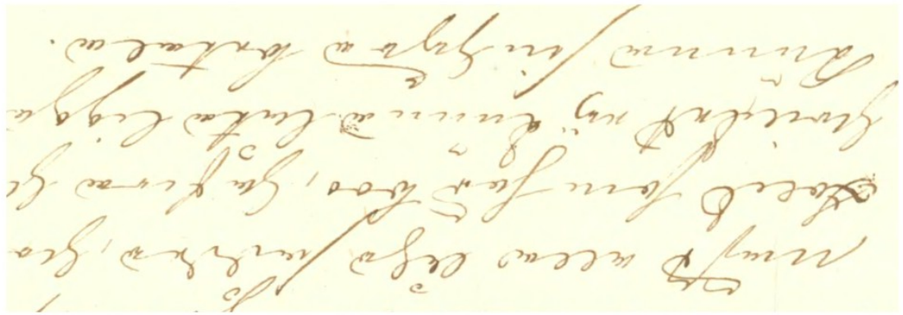

[illegible]								
[illegible]								
[illegible]								
Summa.	141.	120	2.	—	23.	180.	10.	—

Om Åker som hörer till Altenkirchen ar ur belägen vid andra Wijar, är följande

1. Emellan Gudderitz och Presenske gräntz är ett åkerstycke som hörer Kyrkjan till består af 2. mgl. 30. Rutten. Hvilket finns annot. uti Gudderitz uträkning och betecknad med Litra F.

2. Wid Cummerow är ett åkerstycke hörer till Altenkirchen, består af 7. morgen; vid Kummrows uträkning, och betecknadt med Lit. A. 6.

3. Wid Zyls är 1. morgl. hörer Smeden i Altenkirchen till. Finnes betecknadt i Zyls uträkning; tecknadt med Lit. D.

4. Wid Ferne Lütkewitz, Ett åkerstycke, som alhörer hit, består af 1. mgl. 60. Rutten, finnes aluti Lütkewitz uträkning, med tecken Lit. C.

5. Emellan Lobkewitz och Smantewitz, ligger 1. mgl. 120. Rutten som höra hit. vid Lobkewitz uträkning, med tecken Sig. ♀.

6. Wid Rentzelwitz Gräntz, 6. morgl. 60. Rutten, äro betecknade vid Rentzelwitz uträkning Signa B. ij. Summan på denna åker blifwer altså ——— R. mgl. 270. Rutten

Om hufwentahl och Contributioner, finnes intet något omwördt.



Ihre Beskrifning ofver Lähn-
godset Presenske, belägit på
den Witlow ak Altenkirchens
kirchspiel, som Geometre är
afmätt åhr 1694.

Areal Uträkning ofver Lähngodset Præsenske Som Geometrice är Afmätt Åbr 1694.

Carteles Figurs			Åker m.	Åker r.	Engar m.	Engar r.	Höö lass	Betesmark m.	Betesmark r.	Tomtställen m.	Tomtställen r.
	Första Hofwets Åker.										
1. A.	Swart mulljord något stenigt Land		127.	150							
1. B.	God mulljord jämnt land		43.	150.							
1. C.	Mulljord jämnt land		45.	30.	216.	30	-	-	-	-	-
E.	Drewolcks åker, ligger mitutidetta fältet mulljord, är uppförd på Drewolcks uträkning		5.	-	5	-					
	Eng:										
D.	Liten Äng emellan Betes-hagarne		1.	120.			1.	120.	-	-	-
	Betesmark.										
F. a.	Något sidlänt jord, med Wiede omplanterad warder, stundom ad med Lyn behudder, dessemellan bråkas till Betesmark		3.	-							
F. b.	Betes hagar nedanför husen		5.	150.							
F. c.	Betes hage vid Altenkirchens gräntz		1.	150.				10.	-	-	-
	Transport		221.	30.	1.	120.	-	10.	-	-	-

Wildare Circul. Uträkning öfver Präsenitz.

Kontrollens figurer			Rekv. N:r	Rekv. Kr.	Ang. N:o	Ang. Kr.	Lös. emb.	Vaktab. mansk. N:r	Kontr. Kassans N:r	Kontr. Kassans Kr.
		Transport	221.	30.	1.	120.	—	10.	—	— —
		Kontrakt af Enkedrotten								
I		Kommission å kungörelsen angående Tjenare, Drängar, Pigor och Kommun								
91.		Enkedrottningens handbok för —								
2.		Gränsen emellan Kontraktsområdet och								
		Enkedrottningens Rekvisitioner								
2.A.		Grund-Rekvisition, innehållande —								
2.B.		Tillägg af Rekvisitioner, innehållande —								
		Anmärkningar.								
1.a.		Kungörelsen innehåller —								
1.b.		Noggrant handhafvande af kungörelsens —								
		Bestämmelser.								

D.a.f. Betes hage nedan före huse
rundtom besatte ——

D.b.f. Betes i Ackerfälletet med Grafer

Widare Areal öfver Presske.

Carts Figurs		Åker m.	r.	Engar m.	r.	Höo	Vitesmark m.	r.	Tomtsellen m.	r.
	Transport	113.	—	5:	150.	—	11.	150.	—	—
	Hösen m. — r. / " 150.									
	äro bygde på 11. — 30								11.	180. —
	Summa	113.	—	5:	150	—	11.	150.	11.	180

Kamter og Höstellen

9 nägre små dammar in wid
[illegible] Gården, samt tomptarna som hösen

Annotatr

Presenske är ett Adels gods eller Säterije, belägit på Rügen og Ösen Wittow, och Byar. I Norr med Zültze, i Öster med Reidewitz af Drewoeke; till föder med Bregge, af till Öster med Altenkirchen. Detta gods har 2:ne Possessorer uppdelen Herr Bohl, som sitt bedel är No 1. Herr Bohls N. 2. Herr Krakewitz Arfvingar, af den andra Hufvuntahl med Utgifter Ätter sin andel. Krakewitz Arfvingars ungon beskrifning om. Till Kyrkja hörande under Altenkirchen af det mera, finns ej









Ireal Beskrifning öfver Reedervitz
som är ett Ste Annen ok Brigittens
Klosters Gods uti Stralsund tilhörig,
belägit på den Wittow, ok Alten-
kirchens Kirchspiel: är Geometrice
afmätt Åhr 1694.



Area Uträkning öfver Kloster godset Reiderrätz.

Carte Figur.	Åkern.	m. r.	Åker m. r.	Eng. m. r.	Höö-laß	Mühlbete m. r.	Tomt-tellen m. r.
A. a.	Höglandt sandmyllo åker	59. 240.					
A. b.	Sydlandt sandgiord	3. –	62. 240.	– – –			
B.	Den dehlen af åkern, som i ar legat träde, god mullejord, jämn åker	27. 150.	27. 150.				
C. a.	War med Korn sådd, Swart Mulljord jämnt land	70. 15.					
C. b.	War i åkr med hafra besådd	40. 225.					
C. c.	War med Ekter sådd, god mulljord jämnt åkerland	19. 7½.	129. 247½.				
	Eng.						
D. a.	Twanne små Englappar som wardo afslagne	1. 150.					
D. b.	i Sället C. a.	– 75.		1. 225.	–	– –	
	Höölaß				2.	– –	
	Mühlbete.						
E. a.	Betes hage framme wid husen	4. 150.					
E. b.	Betes mark sidlandt i sället C. a.	2. 120.				6. 270.	– –

Gestellen.

F. Gärden, samt Contrarna der hühnen arc bygd



Annotat.r öfver Riderwitz de Ao 1694.

Denna Gårdenhörer till S.te Anne Brigitte Kloster i Stralsund, är belägen på Öen Wittow uti Altenkirchens Kirchspiel: samt Gränsar till Norr med Wollin, i Öster med Robbin, i Söder med Drefholz och Præsenske, och i Wester med Præsenske.

Hufvudtahlet skall ongefärligen wa 6. Landt hufwen och något deröfwer.

Om Utgifter.

Accijs gifwer hwar bonde alla Quartahl ½ Rthl: gjör för alla 3. uboer åhr: — 6. Rthl

Skeuter skeuer hela gården Manat: 11. Rthl

Giwe det belöper om åhret — 2. – 36 s.

Wallt hafre gifwer hwar bonde 12. Rthl

som belöper på alla 3. åhr: — 36. Rthl

Magazine Rug — 15. Rthl

Bistopps Rug — 12. Rthl

Ireal Uträkning af wer bonde
Garden Zuetze, som hörer under
Schwarbe, belägen på een Wittow
och Altenkirchens Kirckspiel
wardt Geometrice afmätt år 1694.





Areal Uträkning öfver Gården Zuetze, som Geometre är worden Afmätt Åhr 1694.

Carte Figuren	Åkern.	m.	r.	Åker. m.	r.	Äng. m.	r.	Komt Stellen m.	r.
A.	Utwisar den åker som i åhr warit sådder.								
A.a.	Sandmylla, jämnt land	36.	30.						
A.b.	Sandjord något Stenig och Höyländt	14.	20.						
A.c.	Sandmylla jämnt land	60.	60.						
A.d.	Höyländt sandjord	3.	—	113.	110.	—	—	—	—
	B. Utwisar Åkeren, som i Åhr legat i Träde.								
B.a.	Mälljord jämnt land	12.	30.						
B.b.	Sandmyll jämn Åker	7.	90	19.	120.				
D.	Ett morgen Åker, som hörer till Altenkirchen — 1. mgr								
	Engar.								
E.a.c.	Sanckläng wid Kahnewitz Gräntz	1.	—						
	Item wid Cummerow och Gudderitz, och en byt wid Presenske gräntz		135.						
E.b.c.	Eng wid Wollins Gräntz		270.			2.	105.		
	Komtstellen.								
F.	Komterne som hösen äro bygg de på samt Gården	3.	15.					3.	15.
	Summa			132.	230.	2.	105.	3.	15.

Annotationer öfver Zuetze de anno 1694.

Zuetze är belägen på Ön Wittor, af Deltenkirchens Kyrkseiel, samt hörer under Schwarbe; Ossgrantzor äro till Norr med Cummerow af Cahnevitz till Öster med Wollin till Söder med Prehenske, af till Wester med Gudderitz.

Ovutgiftterne

Alliis åhrligen ——— 4 rt Hr
Koppsteuer åhrl. ——— 2
Reuter steuer månatl. ——— 24 st.
Magazin Korn åhrl. ——— 6 ß
Bistops Rug ——— 6 ß
Till Klostret i Bergen ——— 2½ ß

Angående Gifvenfahlet af detta Gemman, kan ej omnämnt.



Ireal Uträkning ofwer Crono-
gården Wollyn, som är belägen
på den Wittow och Altenkirchla
sochn, hwilken Geometrice
är afmätt åhr 1694.

Ira Uträkning öfver Crono gården Wollje Som Geometra Afmättes Åhr 1694.

Carte Figur	Åkern	m.	r.	Åker m.	r.	Eng m.	r.	Mühlbete m.	r.	Tomtstellen m.	r.
A.	Betecknar Åkern som med Rag är Sådder.										
A.a.	Sandmylla god af jämn åker	27.									
A.b.	Sandmylla	4.	30.	31.	30.	–	–	–	–	–	–
B.	Utwisar Åkern som lag Träde.										
B.a.	Sandmylla jämnt land	12.	–								
B.b.	Sandmylla	7.	–	19.	–	–	–	–	–	–	–
C.	Utwisar Åkern som är sådder med Somarsåd.										
C.a.	Sandjord jämn åker	18.	150.								
C.b.	Sandmylla	26.	150.								
C.d.	Något Höyländt sandjord	9.	270.								
C.e.	Sidlänt sand åker	3.	–	57.	270.						
	En gar:										
D.a.	Liten Äng vid Mackov gräntz	–	45.								
D.b.	Äng framme vid Husen	–	112.			–	157.				





Annot.r öfver Crono garden Wollin.

Wollin är belägen på Ön Wittow af Alten Kirchens Kyrkio Socken, samt med sine ägor Gräntzar i Norr med Malkow, i Öster af Söder med Nobbin af Reiderwitz i Wester till Zyetze af Kasnewitz.

Hafwen tahlet skall wara 4. Landt-hafwen:

Reutersteuer gifs uhrligen —— 12. ~~ffr~~

Accijs alla Quartal 1. rd. 19 ß. gior om uhret — 5. — 28 ß.

Koppsteur uhrl. —— 6. —

Magazins Korn —— 12½ ~~ffr~~

Wacht hafwe —— 6. ~~ffr~~

Biskopps Rug —— 6. ~~ffr~~

Pr Real Uträkning öfwer Gården
Nebbin som hörer under Swarte,
är belägen på Wittow ok Alten=
kirckens Kirckspiel, hwilcken
Afmattes Åhr 1694.

Ireal Uträkning öfver Nebbin, som Geometrice afmättes Åhr 1694

Cartes signat	Åker.	m. r.	Åker M.	Åker R.	Tomt stellen M.	Tomt stellen R.
A.	Åkeren som med Sag war sådder, Mulljord jämnt åkerland	26. 120.	26.	120		
B.	Åker, som i åhr lag i träde, God mullejord	22. 45.	22.	45.		
C. a.	Första Fältet som med sommar säd war sådd, Sandblandat Mullejord	26. 30.				
C. b.	Sommar Fältet sandmylla	21. 60.	47.	90.		
	Ödeshäfvets Åker.					
D.	Åkeren som med Sag war sådder, sandmylla	24. 60.	24.	60		
E.	Åkeren, som i åhr lag i träde	24. 150.	24.	150.		
F. a.	Sommar fältet, Mullejord	18. 150.				
F. b.	Sandmylla	6. —	24.	150.		
G.	Tomterne som husen äro byggde på, samt gården	3. 75.			3.	75.

Om Åkerens bestaffenhet.

Åkeren ligger i 4. slåge, 3. warda åhrligen sådde, ach thet 4de ligger i träde; men Ödeshäfvets åker, ligger i tre slåge, efter bönderne som bruka åkeren boo något långt derifrån, så att åkeren kan intet Giödas som sig bör

Summa — 169. 15. 3. 75.

Annotatr. öfver Gården Nobbin vulgo Lobbin

Denna gården är belägen på den Wittow uti Altenkirchens Sochn; hvarföre 2ne Hoff, som höra under Swarbo; dess Gräntzor stöta tillsammans i Norr med Wollin och Ferne Lütkewitz, i Öster med Gore, i Wäster och Söder med Reiderwitz. Efter berättelse ligger detta godt för 5: Landthäfwen.

Utgifter.

Accijs gifwes alla åhr ——— 4. rt Mr.
Koppsteur ——— 2. —
Magazin Korn af byn ——— 6. Mr.
Bistopps Rug ——— 6. Mr.
De öfrige Utlagor weste de ej sielfwa.

Treal Uträkning öfver Adelsgården
Gohre, som är belägen på den Wittow
i Altenkirchens Kirchspiel, hwilcket
Geometrice är afmätt år 1694.

Specification öfwer Adelsgodset Gohre, som är Geom: afmätt Åhr 1694.

Bet: Tegarne			Åkerland		Äng		Löö		Mossbakar		Tomt & Tuftar	
			Mr.	ör	Mr.	ör	Cap:		Mr.	ör	Mr.	ör
	Åkerland.											
	A. Wattenland Åkerrand som är belägd med Ek & Bj.											
A.a.	Framdmyllan jämnt Land		18.	14.								
A.b.	Högland Sandland		22.	270								
A.c.	Swart Framdmylla		11.	14.								
A.d.	Högländ mager Framdjord		2	—	61.	30.	-	-	-	-	-	-
	B. Litet Åkerrand i öfwerlag i Tråck.											
B.a.	Framdmylla		10.	150.								
B.b.	Framdmylla Mager Land		24.	150.	35.	-	-	-	-	-		
	C. Wattenland Åkerrand som är belägd med Dammar.											
C.a.	Sandland		6.	30.								
C.b.	Framdmylla jämnt land		64.	270.	11.	-	-					
	Äng.											
D.a.	Fjeldländ Äng		1.	—								
D.b.	Litet Äng uti Åkerfächet B.b.		—	170.	1.	170.	-	-	-	-	-	-
	Mossbakar.											
E.a.	Sågbacka öfwer Tofft Sissel Lägat med dessen Sumpkärr Mr.		9.	—								
E.b.	Skarig Örbo Åker, Bondb: Tied Mossbakar		10.	15.								
E.c.	Mossbakar med wid Fjöl Dammen		16.	150.					35.	165.		
	Tomt & Tuftar.											
F.	Öfwer Tomt & Gård med Bondens Gårdstomt		1.	120								
H.	Dubbygd Tomptegen		3.								4.	120
J.	Sissel Lägat der Wid		4								5.	150
	Åkerland liggande i 11 Sågar, Äng liggande emellan Tråcken, samt Mossbakar, samt Lag gärden, samt med Tofft Sissel Lägat, Tomt & Tuftar som är Ek & Lägat i Tråck, Äng, samt Mossbakar											
	Summa		167.	30.	1.	170.	—		35.	165.	9.	270.

Annotationer öfver Gore. X. du Vitt.

Denna gården är belägen på Öhr Wittor
och uti Alten kirikens Kyrkjo Sochn, och Gräntzar
i Norr med Puttgarten; i Öster och Söder
med Korn hafsrysken, i Wester med Nobbin.
Denne bystattas för 4. Lanthufen.
Accijs gifwer hwardera om åhret
2: rdr utgör för bägge i åhret — 4: rdr
Reutersteur in alles åhrl. — 12: rdr
Koppsteuer — 2:
Magazin Korn — 8: ℔
Bistopps Rug — 8: ℔
Sistarnes uti die Vitts utlagar till
Cronan, är Koppsteuer in alles — 19½ rdr
Accijs inelles för alla hoga — 3: 18 /.

Description öfver Fiskeläget
de Vitt. belägit på Wittow.
härvid finnes ingen Uträkning



Description öfver Fiskeläget die Vitt på Öen Wittow.

Fiskarnes Namn.

1. Hans Been.
2. Claes Been.
3. Claes Bebman.
4. Hans Haaß.
5. Georg Peter.
6. Christian Jopfz Lindwäfware.
7. Paul Wegner } vor tilsammans
8. Mathias Been }
9. Hans Rokie.
10. Jochim Rogie
11. Clas Rakie Enkim.
12. Dens Hoffwel.
13. Henning Been.
14. Jacob Roserow.
15. Jochim Bebman
16. Claes Teff.
17. Hans Roosbek.
18. Christopher Ruger Krögare
19. Jochim Blohm Sträddare.

Om hösten är dessa Fiskares bästa och förnämsta Fiske då de fånga Sill, Torsk och Flundror; om wåren så de binnen intet till någon mycken=het: Om Sommaren fiska de intet synner=ligen; om wintren bruka de ett sättja ut näth för ett slag ändra som de kalla dück=fogel, hwilka då de flyta här intill landet låta sig fånga underskundom til stor mycken het.

Utgifft.

Dessa 16. Fiskare, gifwa hwardera till Hafwet Swarbe 4. rdr, hwilket belöper för alle=sammans ——— rdr 64. –
Krögaren gifwer ——— 6. –
Fisk Pacht ——— 4.
Krogpacht ——— 1. rdr.
Linwäfwaren ——— 1.
Sträddaren ——— 2.
Linwäfwaren och Krögaren gifwa Grund Pacht hwardera 2 rdr giör ——— 4.

Utgifft till Kronan.

Kopstuer hwardera ½ rdr belöper på alla ——— 19: ½.
Accis, hwardera 2. ß belöper på alla ——— 3. – 12 ß

Widare står ej at finna om Vitt.

Ihre Uträkning öfver Pütgarden belägen på Wittow uti Alten-Kirchens Kirchspiel, som Geometrice är afmätt Aar 1694.

Areal Utrakning öfver Puttgarden som Geometrice är vordet afmätt Åhr 1694

Carte figurer	Åker.	m. r.	Åker M. r.	Eng. M. r.	Höö last	Mühlbete mark M. r.	Tomte stellen M. r.
A.a.	A: God sandjord jämnt Land	187. 45.					
A.b.	Svart Sandmylla jämn åker	180. 30.					
A.c.	Höyländt stenig sandjord	26. 165.					
A.d.	Höyländt Sandjord något mager	15. 150.					
A.e.	Sandmylla jämnt land	79. 15.	488. 105.				
B.	Åker som är innom wallen	2. 15.	2. 15.				
	Engar.						
C.a.	Små Ängstycken uti fältet A.a. något sidlänta	2. 180.					
C.b.	Sand Sydlänt Äng	1. 180.					
C.c.	Sidlänt äng vid Gore gräntz	1. 90.		5. 150.			
	Mühlbete Mark.						
D.a.	Tufwig ah Sumpig mark,	7. —					
D.b.	Sand mark, ah ett stycke Ödes åker	5. 180.					
D.c.	Höga backar ah dahlar, magert bete	96. 180.					
D.d.	Bete utmed stranden	2. 45.				111. 105.	
	Tomter.						
E.	Gården samt Tompteställen som husen äro bygde på	16. 30.					16. 30.
	Summa		490. 120.	5. 150.		111. 105.	16. 30.

558

Annotationer öfver Lüttgardten 1694.

Denne Gården är belägen på Den Wittow
ej Altenkirchens Kirchspiel, Gräntzandes
i Norr ej Öster till hafvet, i Söder till Gore
till Wester med Fernen Lüttkewitz.
Om Infrudtahlet är ej någon Bundstag,
Om Utgifter. Reutersteuer gifvas af
hvarhufvom ——— 46. ß.
Walthabre, hvarbande — 8. ß.
Magazins Korn å hufvan — 8. ß.
Öfrige Utgifterne, vetem de ej hielfvom,
emedan de Commissarien uhr olika
Så att de ej kunnom Specificeras.





559

Pr Real Uträkning med Annotatr
öfver Åkerhåfvet Lijtkevitz
på Öen Wittow uti Altenkirchen
Pastorat Som Geometrice är
afmätt Åhr 1694

Jord Uträkning öfver Åkerbofvet

Åker.

Kartans figurer			Åker. M: R:	Äng. M: R:	Löf.	Mjölbärande mark. M: R:	Ofruktbar mark. M: R:
		m: v.					
A.	Rodegrund tillag, Åg Sweetat i åsw, god M						
B.	Erudow Buetwisch Slag, Sweet, god Mulejord						
C. a	Sönder Buetwisch slag, warit i åsw jord						
	God mulejord jämnt Åkerland	52: 120.	52: 120.	- -			
C. b.	Wijek fået, warit swärdow i åsw med Low,						
	jämw åker —	55: 15.	52. 15.				
C. c.	Ganswisch Ägor, lemna warit uf swärdow						
	öfwerd jord	52. 120.					
C. d.	Lubar Ägor warit swärd med Low, M						
	Sjöland	11. 270.					
E.	Wenning Berg Slag, warit i åsw med						
	low af swärdow	13. 240.					
F. a.	Schönwisch slag, warit i åsw med						
	mulejord	13. 90.	121. 120.	- -	- -	- -	- -
F. b.	Kyrkensäter, warit med Saxow jord,						
	Sand wid sidorna	50. 240.	50. 240.	- -	- -	- -	- -
G. a.	1: Bärenfelt, warit med Saxow jord	34. 150.					
	mulejord medio	20. 30.	54. 180.				
G. b.	2: Bitten Sued wid Swarbe gränsa						
	belägi	52. 210.					
	rig god Saw Sjö allenast Saxow						
	& mulejord Saw=						
	ägor	59. 30.	111. 240.	-			
	Ängar:						
H. a.	Schönwisch god tvalleäng	4. 30.					
H. b.	Güderitz Wisch god tvalleäng äng=	3. 240.					
H. c.	Gr Skoppelt mycket Säfwig äng	3. 15.					
H. d.	Buetwisch, sund äng Saxow Ecc Swarbe	5. 120.					
	Transport:	16. 105.	116. 105.	- -	- -	- -	- -

Lidkewitz, som Geom: är afmätt åhr 1694.

Widare Areal Uträkning öfver Lückewitz.

Charte figurer			m.	r.	Åker M.	Åker R.	Ängar M.	Ängar R.	Höö läs.	Mühlbetes marck M.	Mühlbetes marck R.	Komt tellen M.	Komt tellen R.
		Transport	16.	105.	446.	15.	-	-	-	-	-	-	-
H. e.	Hempenewisch, god ~~[illegible]~~ wall äng, hörer til Swarbe		2.	270.									
H. f.	Swarbwisch, wall äng hörer til Swarbe		2.	—									
H. g.	Ganswisch god wall äng		4.	60.									
H. i.	Ere små Ängbitar strax vid Ganswisch		1.	270.									
H. k.	Margwisch		1.	—									
H. l.	4. Små Englappar i Sältet vid Wyhlers	gräntz	1.	240.									
H. m.	Liten äng i Kyrkenhufe		1.	—									
	NB. Vid gården Gudderitz ligger ett stycke åker, hit hörer af god walljord	Sub. sig. E. som			9.	74.	31.	45.	65.	-	-	-	
	Mühlbete.												
I. a	Sanck betes hage nedan för gården		13.	45.									
I. b.	Sydlänt Lufwig betesmarck		18.	15.									
I. c.	Slätt bete		4.	—									
I. d.	Stenig betesmarck		15.	—									
I. e.	betes hage bakom trägården		2.	60.									
I.	Wornisberg		—	60.						82.	180.	-	-
	Kompter af trägårdar.												
K. a.	Trägård med några Äpple af gamla Päron trä		1.	50.									
K. b.	Fåbacke		2.	—									
K. c.	Gården med Komterne		3.	90.								5.	240.
		Summa	455.	90.	31.	45.	65.			82.	180.	5.	240.

Description af Annotat. öfver Åkerhofvet Lütkewitz, Som afmättes Åhr 1694.

Denne Gården är belägen i Rügen, af Gräntzar med efter följande Öster, med Gudderitz i Söder med Starvitz.

Dette Gods Versteurer för 33: — Wijk af Gudderitz.

Lütkewitz, warit af Ader- i Dominiere hos Konung Gustaf Ad. Spengemann i Stralsund, af är wingar.

Åkeren ligger här i 6. läge, af Wänne med Korn, ett med haf förutan är Wänne som fält mot Stenigare sand än de andra utan när ett stycke af de fälten.

Om dette Hemmanet utgifte

på Öen Wittow af Altenkirchens Kyrkjo Sochn Byar: i Norr med Swarbe af Nonnewitz: i Zültze af Kyrkjodorfset Wijk. i Wäster med Landthuffen, af därunder höra bönderne i ett Fürsteligt gods, af skall af Glorwyrdigst olph, ärftel. wara sålt till Brähn af altsad Arfwis fallit till Krakewitz arf-

Hwilka 6. läge ett Hwarder satt med Kåg, ra, ett med Ärter af det 6te ligger i Tvåde. som Kallas Bütenfelt hwilka bestå af nå-Fälten, warda ägaller alla Ar sådde, legat i Tvy åhr, såsom thet Ärt Twå Ar-e fants ingen underrättelse vid mätningen.











Ir Real Uträkning med Annotatr
öfver åkerhofvet Swarbe, som
är belägit på Wittow uti Alten
kirchens Kirchspiel, är Geo=
metrice afmätt åhr 1694.

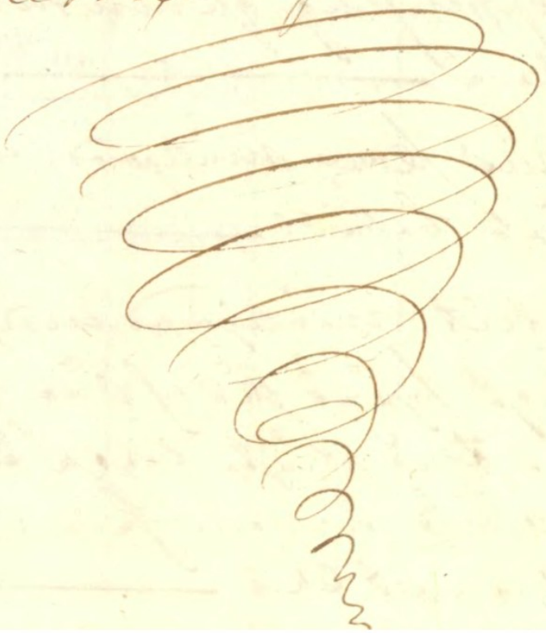

Ireal Uträkning öfver Swärbe, som är Geometrice afmätt åhr 1694.

Carte Figur	Åker	m.	r.	Åker M.	R.	Ödes åker M.	R.	Engar M.	R.	Hör lass	Mühl bete M.	R.	Tomt stellen M.	R.
A.	Toss Steinschlag god jämn åkerjord, war i åhr med Rug sådder	66.	45.	66.	45.									
B.	Kummerorsche slag, Mullejord med fygga sand uti, något små stenig, lag i träde i åhr	49.	150.	49.	150.									
C.a	Dörper slag, Mullejord jämnt land, war med Korn sådder	60.	30.											
C.b.	Kalfwer Koppel slag god jämn åkerjord	65.	150.	125.	180.									
D.	Koh Koppel slag, jämn Mullejord war i åhr besådd med Hafra	59.	120.	59.	120.									
E.	Backhus slag Mullejord, något små stenig, war i åhr med Erter besådd	62.	15.	62.	15.									
F.a	Butenfelt, Mullejord med små sten uti, brukas när lägligt synes här och där, hwart 6te år twå gångor efter thet måste ligga till Bete, när bönderna i Nonnewitz fordom hade det under händer sådder thet gwart år	132.	270.											
F.b.	Wid Nonnewitz åker, Mullejord sandblandat	22.	210.	155.	180									
♀	Åker täppa fram wid hösen				90.									
St.1.	Hörer til Starwis, finns på dess uträkning.													
G.2.	Hörer til Gramse, finns wid uträkning													
B.2	Hörer til Bans och Burchows, finns wid dess uträkning.													
	Transport			524.	180									

Widare Areal öfver Svarbe.

Tomtens Figur		m. u.	Åker M. R.	Äng Åker M. R.	Hagar M. R.	Lös Kap.	Vatten mark M. R.	Tomt Tillägg M. R.
	G. Lugnet.							
G.a.	Jungfr Koppel, Lugnet öster om Ängen		2. 290.					
G.b.	Lilla Äng vid Bokoppeln		1. 30.					
G.c.	Långsjöns mynning med Äng		2. 30.					
G.d.	Smal Äng Lugnet väst åker fastan		— 25.		1. 5.	10.	— —	—
	K. Vatn Sjögn vid Sjön							
K.a.	Koppeln, åker på Koppeln		2. 270.					
K.b.	Kalfver Koppeln		5. 30.					
K.c.	Smal Löje		1.				9. —	— —
	J. Öster Ödan.							
J.a.	Tämmelig sandig Öster Ödan, bördas Lin	Bärbenmark	27. 240.					
J.b.	jämn Öster Ödan mog sandig med Lång	sår, bördas						
	på Lin bördig, mycken sjöstrand vid Sjön	upprödad	49. 270.		77. 210.	— —		
	Mellan.							
K.a.	Tämmelig Sjöstrand för förmodad Ödan, mycken	med sand sandig						
	af öfversvämd, nästan myrbunden Lin		27. 180.					
K.b.	Lång-smal sandig		10. 120.					
K.c.	Sandig, kägla mot Vägen		4. 150.				72. 250.	—
	Tomtad och Trädgårdar.							
L.	Gammal Trädgård		— 165.					
M.	Kålgård		— 60.					
N.	Koppeln vid Sjön		3. 180.					
O.	Gårdar, Ödetomter samt Tomtplatser kring Sjön samt		6. 30.					12. 75.
	Summa		524. 180.		77. 210.	7. 5.	10. 21. 150.	12. 75.

Beskrifvelse och Annotationer öfver

Swabe, som afsatter åhr 1694.

Swabe Hoff, som är belägit på den
lilla sunden emellan Swabe, uti
Hillila mark och Bauke Hoff, uti Brinkn
Intta Gårdsrum, ihland de numera i Byn
Lägenheter, med Skierbarn.

Wittow uti Altenkirchens Kirchspiel, så
belägit af Rönning Gustaf Adolphus Lägenhet
med Spengemann i Stralsund.
Som Gud wänta förde, med hwad Lägenheter 18.

Uti Hästhufwud Tribunal Skatter Rum med
Skatt Rum med åkerjord i Lägenheter —
Land kasten Rum, Canon med Jord och
Hoppstäder, med Jakobs Rum med
Hjulstafvelat Gård med Stadshuset Tofft,
Ängs Lod Jord —

2. gånger om året, af gifwes för Lägenheter — 8. ß. Pf.
— — — —

574.



Zreal Uträkning
öfver Nonneritz på
Wittow af Alten Kirchens-
förs[illegible] ling, af åhr 1694.

Areal Uträkning öfver Nonnevitz

Charakteristik			Äker m. K.	Petersmark m. K.	Kämter m. K.
	Äker				
Aa.	Terraktig mylljord som alla uhr besås	29.240.			
Ab.	Dito Dito	60.90.			
Ac.	Sandig äker som all 3ne uhr eller hvart 4de uhr Lunna besås, och der emellan brukas till Peta	11.150.			
Ad.	Ett äkerstycke vid Schwarbes äker	3.	104.180.	"	"
	Petersmark				
Ba.	Sanck och gräs pöleitim 1ne mindre pölor	2.30.			
Bb.	Sandig Lungheed, vid Hjafs Stranden	114.20.		116.150.	"
	Kämtestellen				
C	Gården samt Kämterne, med några småhagar	5.30.			5.30.
	Summa		104.180.	116.150.	5.30.









Treel Uträkning
öfwer Varnekewitz på Wittow
af Altenkircher Församling, af
åhr 1694

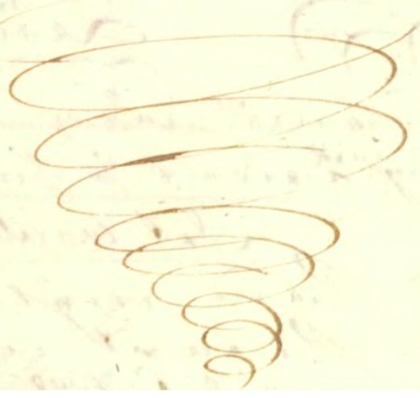

Areal Uträkning öfwer Varnekevitz

Morrat figur			Åker m. ℔	Ödes Åker m. ℔	Äng m. ℔	Wetes mark m. ℔	Tomter m. ℔
	Åker som hörer under Crehenske						
A.	God sand mylla jämt land	" " "	42. 150.	" "	" "	" "	" "
B a.	God sand mylla	" 9. —					
B b.	Sand mylla jämt land	" 12.	21. —	" "	" "	" "	" "
C a.	Sand mylla jämn åker	" 43. 240.					
C b.	Sand mylla	" 13. 210.	57. 150	" "	" "	" "	" "
	Ängar.						
G.	Sand äng wid åkern C b.	" " "			" 160.	" "	" "
H.	Äng med wider runt om bewäx, brukas til bete					3. "	" "
	Det landra Hofwets åker						
D i.	God sand mylla jämt land	" 161. 30.					
D b.	God swart mylla	" 20.	161. 30.				
	Ödes åker						
E.	Sand mylla åker	" " "		5. 210.	" "	" "	" "
	Äng						
F.	Sand och sidland äng	" " "			5. 30	" "	" "
J.	Tomter, ödestomter, och mycket bete	" " "					9. 150.
		Summa	302. 30.	5. 210.	5. 210.	3. "	9. 150.

Denne Vy, gräntzar norr ut med Hafs Sjön, Öster till Putgarten, Söder Marlow och Kräster med Schwarbe.









Zweal Uträkning
öfwer Kassneritz på Wittow
och Alten Kirchens förstamling
af Aar 1694.



Areal Uträkning

Öfver

Charet figur

Åker.

Aa. God sand mylla jämt land
Ab. Högländ stenig backe
Ba. God sand mylla jämt land
Bb. Sand mylla
Ca. God sand mylla jämt land
Cb. Sand mylla
Cc. Sand mylla jämn åker
Cd. God sand mylla

Läng.

D. Sidländ läng

Betes mark.

Ea. Betes Koppel
Eb. En högländ backe
Ec. Tomterne med betet wid gården

Beschrifning.

Kassneritz gemützmer norr uth med
Matkow, öster med Wollin, Söder
meraw.

585

Kassnevitz

	Cäcker m. H.	Cäng m. H.	Wolnemark m. H.

"	32.	15.					
"	2.	—	34.	15.	"	"	"
"	13.	—					
"	7.	30.	20.	30.	"	"	"
"	25.	180.					
"	4.	150.					
"	2.	180.					
"	15.	190.					
			47.	340.	"	"	"

"	3. —		
"	— " 210.		
"	6. 180		10. 90.
Summa	101. 285.	"	210. 10. 90.

und Zultze, ach Kraste " und Cum=









Treal Uträkning
öfwer Matgow och Niehoff
på Wittow och Altenkirchen
församling, af åhr 1694.

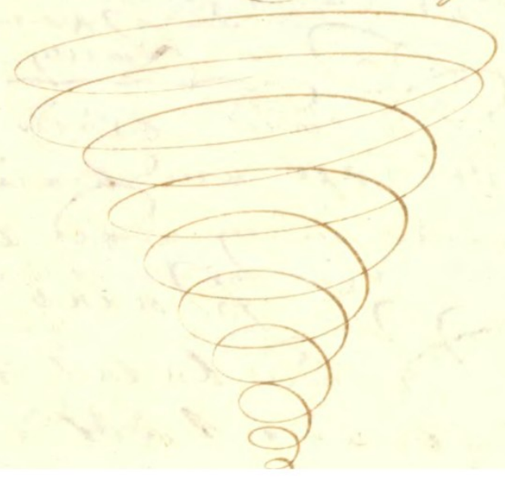

Areal Uträkning öfver Mattgöst och Niehoff

Marcat. Tyg.			Åker m.	Åker st.	Äng m.	Äng st.	Betes mark m.	Betes mark st.	Tomter m.	Tomter st.
	Åker									
Aa	God jämn och sid åker	" " "	36.	150.	"	"	"	"	"	"
Ba	Mullsjord jämn och sint åker	" " "	34.	90.	"	"	"	"	"	"
Ca	God mullsjord jämn åker	" 60. 180.								
Cb.	God mullsjord	" 35. 210.								
Ci	Svart mullsjord	" 31. 15.								
Cd.	Sid land svart sandjord	" 3. —	150.	105.	"	"	"	"	"	"
	Äng									
Da	Sid land äng	" 4. 90.								
Db.	Ödes hoff som brukas till äng	" — 210.								
Dc.	liten äng vid Wallins grantz	" — 85.			5.	65.	"	"	"	"
	Betes mark.									
Ea	Sid land betes mark, som gården Niehoff hafver stadt	" 15. 90.								
Eb.	Sid land mark	" 3. —					16.	90.	"	"
	Trägård och linhagar									
Fb.	Linhage	" — 180.								
Fa.	Trägård	" 1. —								
Fc.	Tomterne, mühlbetet samt kopplas vid gården	" 12. 15.								
Fd.	Cossaternes hofstene	" 3. 190.								
Fe.	En fiske dam	" — 120.							17.	165.
	Beskrifning.									
	Matgöst grantzar norr uth med Summa		223.	45.	5.	85.	16.	90.	17.	165.
	Schwarbe och Varnekeritz, öster med Verne Lütkeritz, Söder Wollin, och Kasmeritz och Wäster med Kummerow.									



Areal Uträkning

Öfwer Cummerow på Wit-
tow af Adenkorikens förstam-
ling, af Åhr 1694.

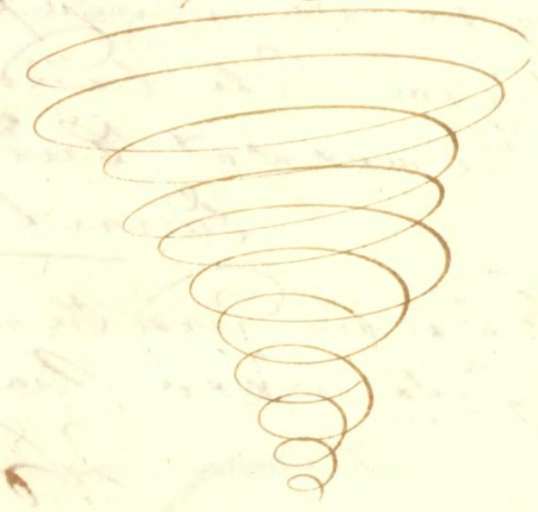

Zreal Uträkning öfver Pummerow.

Marck figur		Åker m.	Åker ft.	Äng m.	Äng ft.	Lämter m.	Lämter ft.
	Åker.						
Aa.	God mulljord jämt Land	73.	30.	"	"	"	"
Ab.	Kyrkjo Åker som hörer till Altenkirchen af 7 morg. som därstädes äro uptagne.						
	Äng.						
B.	Sinnå Äng fläck är uti Åker fältet	"	"	"	157½	"	"
	Åkern äro hvar ej uti någon visse fält fördelter, utan som bönderne berätta, låta de ungefähr c. 10. à 11. morgen åhr. ligga uti träde, för Betes markens Knappehet skull.						
	Lämterne.						
C.	Gården med Lämterne som hussen äro bygde uppå, samt betet vid Gården					3.	180.
	Summa	73.	30.	"	157½	3.	180.

Bekrifning

Pummerow gränsar norrut med Schwarde, Öster med Matgow, och Cohnerwitz, Söder med Zültze och Wäster med Gadderitz.



Dreal Uträkning

öfwer Jutzitz på Wittow

af Actenkirchens Försam-

ling, af Åhr 1694.

Ärealuträkning öfwer Zutzitz

Chaud. Liqu.			Åker m. R.	Vetes mark m. R.	Cämter m. R.
	Åker				
Aa	God mulljord jämn Åker	103.165.			
Ab.	Naget sand ig mylljord	62.135.			
Ac.	Naget sidland mulljord	26.15.			
Ad.	Halfkäfwe, god mulljord	15.15.	229. 30.	" "	" "
	Vetes mark				
Ba.	Sänk och sidland äng som till betebruk	9.30.			
Bb.	Sidlant och tufwigt Vete	20.—			
Bc.	Sidland ödes Åker som till Vete brukas	5.240.		34.270.	" "
	Cämter och Hofstellen				
C	Gården med tomterne, och mühlbetet som wid gården är belägen	10.—			10.—
		Summa	229. 30.	34. 270.	10.—

Beskrifning.

Zutzitz grantsar norrut med Lutkeritz och Gudderitz, öster med Altenkirchen, söder med Brege, och Kwäster med Wik. Magazins Korn gifwes af hwar bonde — 4. skiepl. Biskops Pag. af hela gården — 14. skiepl. och Walthofra — 40. skiepl.















Treallträkning

Öfwer Gudderitz p. m. Wittow
ach Altenkirchens för Samling
af åhr 1694.

600.

604

Zreal Abrächning aj̈ver Jedderitz.

				Calen		Cämy		Pfd.	Calen	Cämy	
				mk.	ß.	mk.	ß.		mk.	mk.	ß.
			Calen.								
Aa	Cmant mülljuse				10.	150.					
Ab.	mäyst Calendmad mylljuse				7.	30.					
Ac.	Hyd mülljud jämt Land				169.	30.					
Ad	mayst Cmadujeud Cämy ifräm Hyse				61.	15.					
Ae	Vid Landjend				5.	150.					
Af.	Jun Cmad Calen ayEmer mid hüßen				4.	—	257.	75.	"	"	"
℔.	2. mayf. Calen jum fränd die Ledderitz										
℔.	2. mayf. 30. Kal. mäh fränen die Altenkirchen.										
	Cämy.										
Ba	Vid Land adj Calen, Cmadmidud die Cämy				3.	—					
Bb.	Vid Land Cämy				1.	30.					
Bc.	adj Calen, Cmadmidud die Cämy				1.	150.					
Bd.	Land rhmen Cämy				2.	—					
	Pfandmann.						7.	180.	6	"	"
Ca.	Vid Landmy kuffrany Pfandmann				13.	15.					
Cb.	Land mand adjacente Hüßen				6.	—					
C.	Hyd adj. mad Cyyden myadadyyde	Cumlen					19.	15.			
									6.	—	
							Summa		257.	75.	7. 180. 6. 19. 15. 6. —

Erklärung.

Jedderitz yhäntzen mit Altenkirchen, Cadan mad Cmadmidud, Cadan mad Cmadmidud
vay Engenthe ay Altenkirchen, Cadan mad Cmadmidud, ay Cmadmidud Ledderitz
Magakens Land yiß C. Jemen dand — 4. Cämy. Pfarrer 6 Cämy Jemadyi 3. Cämy ay Cadt
habm yiß C. Cyuds dandmen 6. Cämy

XXVII. Wiecker Kirchspiel

1. Schmantevitz
2. Cammin
3. Malmeritz
4. Parchow.
5. Vansevitz
6. Veiervitz
7. Woldenitz
8. Bischopsdorp.
9. Kontop.
10. Fehrhoff.
11. Wittowsche Fehre
12. Bohlendorff.
13. Zirckevitz
14. Wieck
15. Lutkevitz-Fernen.
16. Lanke A Posthauß
17. Kreptitz
18. Dranske.
19. Quetzenhoff.
20. Starrevitz
21. Gramtitz
22. Bantzer mit Burkow
~~23. Posthauß~~
23. Wittowsche Heide
24. Gramse
25. Gotzenhoff.

614.

615

Treat Uträkning

Öfver Schmantewitz på
Wittow och Alten Kirchen för-
samling, af år 1694.

Areal Uträkning öfwer Schmanteritz

Mark Charakter	Charakter figur			Äker m. ß.	Äng m. ß.	Gräsgård	Betes mark m. ß.
		Äker.					
	A x.	Wolnitzer Schlag	1ste nägt höglänt	48. —			
	B x	Mittelschlag	2dra Swartaktig och lerstif	55. 165.			
	C x.	Kamenerschlag	3dje mylla	48. 90.			
	D x.	Mühlenschlag	wäro till en tordel ned-	59. 75			
	E x.	Kühlenstück	länte samt mer lerstif	40. 150			
	F x.	Beckenschlag	som af Annot. wäro at se	35. 60.	286. 240	" "	" "
		Ängar.					
Ga.	x.	Dil Lange wisch, Sauth wan grund		10. 180.			
Gb.	x.	Dam Koppel af samma qualitet		3. 240.			
Gc.	c.	Andra sma ängeflickar uti Äkerfältan och jämte Sjöstranden		6. 90.		20. 210.	61. " "
		Betes mark.					
Ha	H.	Betes mark jämte hofwet belägen af gen wallgrund, hälst det som at Wolnitz wäro belägen, men at Lobkeritz gropigt och nedlänt, med Em					
Hb		Kopplar wid hofet med X.O. tecknade, til summans		" " "			74. 150.
		Trä- och Lofgårdar					
	Ia.	En trägård		1. 60.			
	[illegible]	Tomte stollen		1. —			2. 60
		Summa		286. 240.	20. 210.	61.	76. 210.

Beskrifning.

Schmanteritz gräntzar uti norden med Kaisin, Grester med Tiserwitz, Parkad och Wolnitz, alt med tin Wittorsche Krumen, som Söderut är hofets gräntz.

Magazins Korn — 7. Drämt — 7. Skiep. Diskop 6 Pag 2 Drämt 2½ Skiep.











619

Ireal Uträkning
öfwer Camin på Wittow
och Altenkirchens förstam-
ling, af åhr 1694.

Treal Uträkning öfwer Pammin

Marcus figur			Caker m:	st.	Petes mark m:	st.
	Läkern					
G.	Car den läker som hörer till Camin, och är jämte Herskapets fäldt, af 3:ne stycken, belägen, mäst af summa bestättenhet som hjeffteltets 3:ne förste Schläger nemlig af Höglandt, Swart- och lerwäktig mylla, hwilken läker skall ärl. blif wan besädd, innehåller uti 3:ne stycken	71. 120.	71.	120.	"	"
	Petes mark.					
Ai.	Cammins Petes mark, till största delen af fast mark, utom jämte Stranden, något Sand igt, här under förstås ock Sielf wan tom terna, som tilsammans giöra				41.	150
	Summa		71.	120.	41.	150







Zrealträkning
öfver Malmeritz
Wittow och Alten Kirchen
för Samling af Aar 1694.

Areal Uträkning öfwer Halmeritz

Marit. figur			Åker m.	Åker ft.	Vetes mark m.	Vetes mark ft.
	Åkern					
	Åkern är med ja betecknad, samt Numer. 1.2.3.4.5. och 6. så mycket som falten äro.					
Ja.	Halmeritz åkerfält består af 6. Schläge, hwilka dock ej så noga ifrån hwar annat skilde äro, utan wärda dels mehr dels mindre besådt, och består af Swartackig och magot styf och magot neilland lermyllen	110.240				
Jb.	Af Sandig lermyllen	2.—	112.	240.	"	"
	Vetes mark.					
K	Jämte Byen belägen af Sion Gräs mark hwarunder ock Kiefern kämtarne, med en liten ånge fläck uti åkern, begripes				19.	240.
	Grentze tecken					
⊕	Grentze stenar som uti grentze linien ligger, finnes med punkter antecknade.					
	Summa		112.	240.	19.	240.

626











Areal Uträkning

öfwer Parckow på Wittow
och Altenkirchen förskam-
ling, af Uhr 1694.

Real Verzeichniß über das Gasthof Carlshof.

Lfd. Nr.	Buchst.															
									Thlr.	Sgr.	Pf.	Thlr.	Sgr.	Pf.	Thlr.	Sgr.	Pf.
		Einnahme															
	A.B.C. D.E.F.	Baarschaft am Tage der Verpachtung, laut Verzeichniß,															
		Baarschaft laut Inventarium,							1714	20							
	G.	Ausstehende Forderungen, laut Verzeichniß															
	W.	Vom Vorjahre							—	—							
	Gr.	Pachtzins laut Contract							163	20							
		Ausgabe															
Gi	F.	Vom Pachtzinse							—	—		7	22½		15		
		Pachtmasse															
Hi	C.	Vom Pachtzinse und Ausstattungsstücken, laut Verzeichniß,							Pachtmasse								
Ho.	W.	Vom Inventarium, laut Verzeichniß,							12	7½							
		Vom Inventarium, laut Verzeichniß,							14	—					26	7½	
		Einnahme an Kaufgeldern															
Ja		Ein- an Kaufgeldern							—	20							
H		Einnahmen							1	—					1	20	
		Berechnung							**Summa**	163	20	7	22½		15 26	7½	1 20

Carlshof. Vom Pachtzinse Badeanstalt und Bleichplatz, laut Verzeichniß, Vom Inventarium Badeanstalt, laut Verzeichniß, Vom Inventarium Bleichplatz, laut Verzeichniß, Vom Pachtzinse Bäcker und Schmiede Boitzenhagen, laut Verzeichniß, Vom Pachtzinse Bäcker und Schmiede Jetmitz, laut Verzeichniß, Vom Inventarium Bäcker und Schmiede Jetmitz, laut Verzeichniß, Vom Pachtzinse Bäcker und Schmiede Boitzenhagen, laut Verzeichniß, Vom Inventarium

630







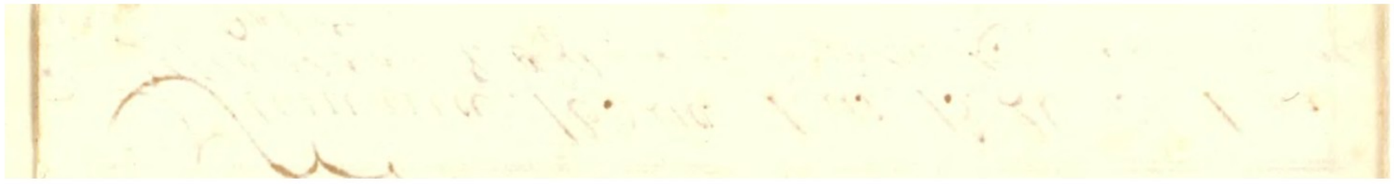



Areal Uträkning
öfver Carekows Antheil
in Vejervitz, på Wittow
och Altenkirchens förstam-
ling, af åhr 1694.

Zrealläräkning öfver Carckows Landel uti Vejervitz

Charakt. figur.		Åkern m.	Åkern ft.	Betesmark m.	Betesmark ft.
	Åkern				
I.K.L. M.N.O.	Ärre de Sechs Schlägen, som Torpets Carckow åker ärre uti belägne, och består af enahanda jord mosa med Vanskrits Åkerfält samt alla Schlägen lika till sitt quantum, som tilsammans giöra — 31. 60.	31.	60	"	"
	Betesmark				
P.	Carckows Betesmark, består uti en dehl vid Vanskrits Betesmark, jämte Sjön, samt en del jämte Tomtestellen, hvilka ackhår under begripes, med de Inne sinnå Rudedammar, der uti finnes — " 7. 150.			7.	150.
⊕	Nota de punkter som finnes på Chartan tecknade, uti grentzerne, äro grentze stenar.				
	Summa	31.	60.	7.	150.









635

Zreal Uträkning
öfwer Vanseveitz p. m.
Witto och Altenkirchens
Församling, af Åhr 1694.

Zreal Uträkning öfver Vanscritz

Marck figur			Cuker m. ß	Vetes-mark	Kohl-hagar m. ß
	Cukern				
5.	Cukern, som äfven är öfver alt af Swartaktig lerrmylla, af uti inga wissa Schlage eller fält fördelter, utan skal ahr C. beskaf, innehåller	77. 150.	77. 150.	" "	" "
	Vetes mark.				
4.	Är den Vetes mark som at Bischopsdorff är belägen, af är grop ig af ojämn, samt lin en del Sidländ. men den Vetes mark som wid Vejerritz är belägen ned er wid Stranden Sandig. Zär under först ås ak Cinterna etc.	46. 150.		46. 150.	" "
	Kohlgårdar.				
6.	Nägra Små Kohltepper wid Husen	— " 180.			— " 180.
	Summa		77. 150.	46. 150.	— " 180.





Zreal Uträkning
Öfwer Vejerwitz p. Witwe
uf Altenkirchert Fur Camm.
uf Aar 1694

Areal Uträkning öfwer Amtsgården Vejerwitz.

Marktfigur			Åkerm.	Ångm.	Bälgm.	Betesmarkm.	Lämtm.
	Åkern						
Ka	Swart sandjord, gründen med lera bemengd	64.60					
Kb.	Mylhord sandblandadt nedrigt land	9.90	93.150	" "	"	" "	" "
Kc.	Cossaternes Åker, består af ler mylla sandblandadt jämt land	6.120	6.120	" "	"	" "	" "
	Ångar.						
La.	Hård Trall Ång	1.—					
Lb.	Dito — Dito	1.150		2.150	4.	— " —	— " —
	Betesmark.						
Ma.	Betes Haga eller Doppel	3.120					
Mb.	Betesmark som fåren warit Åker	1.195					
Mc.	Sandig Betesmark	16.30					
Md.	En Ång som till Bete Brukas	—.150				21.195	" "
N.	Lämterne som hösen stå uppå	—.210					" 210
	Summa		99.270	2.150	4.	21.195	" 210

Beskrifning.

Vejerwitz gränsar norrut med Surkewitz, öster med Schmanterwitz, Söder med denne delen af Vejerwitz på wästra sidan ur hafs stranden.

642













Zwei Uträkning
Ofwer Woldenitz zu
Wittow ag Alten Kirchens
Församling af Aar 1694.

Erndtberechnung

Oeser Woldenitz

| | | |

Areal Uträkning

	Nu Charakteristiker	Alte Charakteristiker			Ackerm.	Ackerm.	Läng m.	Läng m.	Betesmark m.	Betesmark m.	Tomtestallen m.	Tomtestallen m.
			Längar.	Transport	222.	105.	"	"	"	"	"	"
Ga	41.		Die grote Kriesch, har en handig Kalle med o. betecknad till 1½ morgl., hed en öfver alle af Schöu med ländgräs ward	7. 60.								
Gb.	42.		Brenck Wisch	2. 75.								
Gi.	43.		Kiettel Wisch	3. 150.								
Gd.	44.		Rugen Wisch	2. 15.								
Gf.	45.		Ku Wisch	2. —								
Gg.	46.		Strand Wisch med Kn sina ängestyken i fälten, Calla dessa läng fläckar består af ren af god wall grund, som uti goda af frickt-barn uhr wäl Kunna, med den afwan-stående, af morgen gifwa 2. goda lass hö, och utföres mitsu	6. 180.			23.	180.	"	"	"	"
									46.	"	"	"
			Betesmark									
Aa	41.		Denna Betesmark af Kn orter nemlig Sjöstranden af den Wittor-sche Strömmen, hwilken består 1° wid Wittor-tract är									
				Transport	222.	105.	23.	180.	46	"	"	"

Extract Übertrag

						Transport		222.	105.	23.	180.	46.			
							14.	150.							
46.	X2.	2=													

650





Zweal Uträkning
öfwer Bischofsdorff u.
Wittow ach Alten Kirchens
Hörsamm. auf ähr 1694.

Real Berechnung über Bischofsdorf.

Nro.				Thlr. Sgr. Pf.											
			Aecker.												
A.	Acker mittlerer Art mit					197.120.									
B.	Acker geringer mit Sand					15.180.									
C.	Im Busch Acker, mittlerer mit Sand					1.—									
D.	Pfarrhof					15.180.									
a.	Wirthschaftshof	}	einzeln aufgeführt kommt mittler Hofgrund			3.—									
b.	Garten					3. 60.									
	B. d. mittler Acker Pfarrhof Land					235.240	"	"	"	"	"	"	"		
	zum Hof Hufen.														
			Busch.												
D.	Kahlen Busch, dem Pfarrhof Acker,														
	grenzend, und dem														
	Schmiede Stücken					9.180.									
E.	Im Busch auf Summa der Pfarrhof														
	grenzend Pfarr		Schmanders			4.270.		14.	150.	29.	"	"	"	"	
			Wiesewachs.												
F.	Wiesewachs mittler Art Pfarrhof														
	Acker Land, und Pfarrhof														
	Land grenzend					33.270									
G.	Große Wiese, halb Aufsetzung der														
	Pfarrhof					52.120.					66.	90	"	"	
H.	Der Lappen — 2 m. 150 Ruth.													6.	—
=	Dem Pfarrhof Acker													2.	—
			Besetzung.												
	An allen Feldern und Aecker														
	Pfarrhof, Wiesen und														

Summa 235.240 14. 150. 29. 66. 90. 6. —

Pfarrhof Land und Garten Busch Land

Wiesewachs

Zreal Uträkning
Öfwer Contopp på Wittow
och Alten Kirchens Församlingar
af Åhr 1694.

Specification über Tonbopp.

Ohnmass Tages					Ca Brutto	Tara	Dabei	Netto	Cambio
					m. ℔.	Pro. ℔.		m. ℔.	m. ℔.
	Herrn.								
	Von dem Michel Jnaus' dann				dann, den				
	Rüs auf gut Firmans ordre				der myl.				
	do gyrund, Herr Mitt Dreyb				Assecuranz				
	in no Handlung Gmil Sum				1% prämie				
	und Polub mma nd no				no ℔				
	Und dann gyrund die				— —			5.160.	
	2= Handlung Hrij Jury ordnyn				no die	—		52.240.	
	Vermin Summa no valor no				die			57.90.	
	Für mich den Spesen mma								
Ct.	1 Fäßy Pulvers								
Gt.	1 do Pulvers								
H.	1 do Pulvers								
J.	1 do Pulvers								
K	1 do Pulvers								
V	Rüs Ord Hrd Mitt no Mehl								
	Jam Prop no.								
	Von dem Herrn Hans Fred				nopp dann				

Assecuranz: Spesen rüs no und Ordre Mitt und Hrd. v. und Hamburg Mitt

| | | | | | | | |

Areal Uträkning

Marke figur			Äker m.	Äker ft.	Läng m.	Läng ft.	Zäl	Vetebmark m.	Vetebmark ft.	Lämter m.	Lämter ft.
	Lar, wo auf Samma qualitet som den föregående af 6. Schlage som följer.	Transport	56.	90	"	"	"	"	"	"	"
L.	Räg sådet	" 17.180.									
m.n.	Korn sådet	" 33.60.									
O.	Hafwer och Erte sådet	" 17.									
P.	Kräder	" 5.150.									
a.	Ett stycke som hörer sig chopsdorff till, af samma art	" 1.30.	74.	120.	"	"	"	"	"	"	"
	Längar										
Ab.	En Länge remsa som vid Sjöstrandan är belägen, af fast och god grund, hörer till Mors grantz	" 2.90.									
Bc.	Mitt uti Tredupps Cåkarf eldt är en sjön wall läng, som med 1° hörerhit	" 2.120.									
d.	2° hörer till Jehrhoff	" 1.30.			5.	240.	11.	"	"	"	"
		Transport	132.	210.	5.	240.	11.	"	"	"	"

Zweck Uträkning

Marck Sigur			Acker m. ß.	Aug. m. ß.	Zölad	Vetes marck m. ß.	Kamter m. ß.
		Transport	132.210	5.240	11.	" "	" "
	Vetes marck						
Ac.	Marsens Vetes marck, af grund, som emellan Ackerdel hvig mot plägar	Sjöd wall. till en — 24.270					
Bf.	Tredubbens Vetes marck, tufwig af nedland, hwarunder Gatorna ärö begrip ne +	ig af nedland af kamter — 38.180				63.150	" "
	Kohl gårdar						
v.	Den Sma tapper uti begge kamterne						120
	Vestrifning						
	Cantapp gränt zar	Summa	132.210	5.240	11.	63.150	120

Cantapp gränt zar oster ut med Wollnitz, Norrut med Bischofsdorff, Westerut med Ichrhoff, af Söderut med inwiken der Wittorsche Krohn.



Treue Uträkning
öfwer Fehrhoff ach Wittor-
fehr zu Wittow ach Alten-
kirchens Förstämmelning,
ach Jahr 1694.

Zreal Uträkning öfver Fehrhoff af Färiestan Die Fehr.

Charakt. figur			Åker m.	Åker ft.	Äng m.	Äng ft.	Jälas	Vetes mark m.	Vetes mark ft.
	Åkern								
01.	Åkern är uti nyja wisa Schläge, utan Considerat, som först Swartaktig lermylla	100. 90.							
02.	Nedland Åker af ofwan nämde qualitet	6.	106.	90.	"	"	"	"	"
	Ängar								
03.	Jämte Stranden af den Wittorsche Strömmen en äng af god wallgrund	6. 180			6.	180.	13.	"	"
	Vetes mark.								
04.	Fast Vetes mark dels tufwig af wid Sjön nedland, med det gamle Comtestellet af sig 0. som till bete brukt							31.	90.
	Die Wittowsche Fehre								
	Vetes mark								
0.	Vetes mark af fast grund, doch nedlands, som wattnet uti stora floder, wästa delen öfwerflödar. Jämnder förstås Comtorne med en gl. Schantz af 60 Rut. giör tillsammans							11.	90.
	Summa		106.	90.	6.	180	13.	42.	180.

Nota. Gräntzerne äro tack made med ett lite 0. hwarest gräntze stenar finnes



Ur Dreal Uträkning öfver Hafvet Böhlendorff, som är belägit ~~på~~ uti Altenkirchens rc:n wijks Kyrkjo socken, som Geometrice är afmätt Åhr ——— 1694.

Vid Drad Utrakning af ett Bofaste Bohlened uti Joh. af mtb. år 1691.

Qvartes Jordens	Ölen.		Ölen M. Öl.	Öfre ölen M. Ö.	Ljus. M. Ö.	Foo cap	Mitre mark. M. Ö.	Samt Penn. M. Ö.
A.	Grofe Skjik		11. 240.					
B.	Hoff Slag	Ölen uf Förra Slag uf mycket Lerig Jord	36. 135.					
C.	Vijher Slag		32. 225.					
D.	Freje krog the Slag		34. 180.					
E.	Kaetzer Slag		33. 120.					
F.	Kalen Skjik jemwäl fa.	mycket ölen	41. 45.					
K.	Rjälo ölanen uf oförmanmade Qualitet.		1. 60.	221. 105.	- - -			
	å - Öfre ölanen som Coffaterne bruka uf oförmanmade samma.							
	Öfre Ölen.							
O.	Öfre uf förmon Qualitet som den Bofälde ölanen, men i mindre Öfre ölanen å Lagen		5. 120.	5. 120.	- - -			
	Äng uf Foo Jord.							
X	Den lilla Äng Eng uf skiftad nägot kinderna gifwa emot anfatt 3. Lm Foo å morgo	Angifwen Enn	2.	2. —	6.	-	-	-
	Skadomark.							
4.	Öfre ur Dyiken, som befatt uf 3. i förra skiftet skyldig, men af Jord consumerad, så Mb. fig. 43	Skiedelen allen Skattas emot 100. R:mt	- 34. 240.			34.	240.	- -
	Tungrodan uf Tomten							
a.	Tomten jemte Tungrodan uf Rägla, Kärnan och Tomtstallen	Uttaxerat Enn	1. 60.					2. 60.
			1. - -					
		Summa	221. 105.	5. 120.	2. —	6.	34. 240.	2. 60.
O	Öfre ölen i Öfre linien liggande, med mera pineter på Tillerstan Tolmarken, som öfre Enn.							

Annotationer af Åhr 1694. öfver Pohlendorff.

Detta hof är belägit uti Altenkirckens pastorat, och består detta hemman twänne handlar art af hufwen, såsom Ritter hufwen 4. och Steuerbahra hacken hufwen 6. Hwad des utlagor angår, så gifwes för de Steuer hufwen åt Ewonan, Cicke som andra Steuerbara Lands åboer.

Pastoren får åhr Cr — 3 dramt Korn
Rag och Hafra — 2.
Biskops Rag — 1. dr. och 16 skäppor
Walthaber. åhr Cr.

Detta hemman Gräntzer Norrut med Wijk, i öster med Lobkewitz, i Soder med Smantewitz och Malmeritz, i Wäster är det fran Hürkewitz afskiedt dels genom Grafwar, dels genom Stenar, som af Chartan är att see.

Treal Uräkning öfver Adels-Godset Zürkewitz, som är belägit på Willow uti Altenkirckens eller Wijks Kirchspiel, är Geometrice Afmätt Åhr 1695.

Real Uträkning öfver Adelsgården Sürkevitz som är Geom. afmätt Åkr 1695 in

Cartes Figurs	Åkern		Åker M.	Åker R.	Eng. M.	Eng. R.	Föölaß	Mühlbete M.	Mühlbete R.	Remtstellen M.	Remtstellen R.
	A. Ångfädet										
A.	Bornwisch slag svart sandmylla trängt land	nagot	33.	30.	33.	30.					
	B. Trädet.										
B.	Bohlenkoppell slag, mulljord nagot leer blandat jämnt land		32.	240.	32.	240.					
	C. Utiriser bägge Kornfelten.										
C.1.	Hönerbusch, sandmylla leer blandat		33.	210.	33.	210.					
C.2.a.	Hintergarten slag, svart mulljord jämnt land		14.	180.							
C.2.b.	Svart sandblandad mulljord		15.	180	30.	60.	-				
	D. Hafra.										
D.	Kaetenhoffs slag, svartjord, sluppigt af Ester.	trängt land	32.	150.	32.	150.					
E.a	Backenbergs slag, svart mulljord trängt land	nagot	17.	30.							
E.b.	Sandblandad mulljord nagot Engiar.	leerlandat	13.	150.	30.	180.					
F.	Bornwisch, hård wall äng		2.	45.			2.	45.	4.	-	-
	Transport		192.	270.	2.	45.	4.	-	-	-	-

Widare Areal ofver Zurkewitz

Härtes Figurs			m.	r.	Åker M.	r.	Engar M.	r.	Hö lass	Mühlbete M.	r.	Tomtstellen M.	r.
	G. Betesmarck	Transport			192.	270.	2.	45.	4.	-	-	-	-
G. a.	Betes hage Wyder rundtom, gott gräsvalls bete		3.	240.									
G. b.	God betesmarck, warit åker		1.	135.									
G. c.	Betes hage		7.	30.									
G. d.	Betes hage mellan gården och Sjön		2.	180.									
G. e.	Sandig betesmarck jämte Stranden		14.	150.									
G. f.	medelmåttigt gott gräsvalls bete med Grafwar rundtom		15.	180.									
G. g.	Sand Stranden		2.	120.						47.	175.	-	-
H.	Twanne Rudelammar		-	90.								-	90.
	Tomter.												
J.	Gården och Tomterna som hösen äro bygde på samt en Tragård		1.	210.								1.	210.
		Summa											

Annotationer öfver Adelsgodset

Zürckewitz är ett Adels Säteryje
Altenkirchens Kirchspiel, och
till, som thet sielf besitter:
och Burchow och några Cossates i
Tecknadt i Bantz Annotationer,
Gården består, och om thet
hufwen, war wid mähning
Etter följande gårdar Grä-
wijk, i Öster Adels gårdarne
Vierwitz, och på Westra sidan är
Ackeren ligger wid detta hof
af hwilcka ett åhrligen warder
Korn, Ett, med Erter, Ett

Utsäde, som Sälten i åhr

Bornwisch slag med Rag ——
Honerbusch slag } dessa bägge schlag warit
Hintergarten schlag } sådde med Korn ——
Bakenberg schlag med Erter ——
Kaltenhoffs slag med hafra ——

Zürckewitz som Geom. är afmätt åhr 1695

belägit på Wittow uti Wijks eller
hörer Herr Landtrådet von Lanken
här under tjena Gårdarne Bantz
Wijk, hwad tjenst de giöra finnes an-
af hurn manga hufwen denna
äro reducerade eller Steuerbara
en ingen Kundskap:
etzsa här under: i Norr. Kyrkjodorffet
Bohlendorff Swantewitz på Södra sidan
Sjö Stranden.
uti 6. schläge, och är i 6 fält fördelte,
med Rag och hwete besådt, Tiera med
med hafra och det 6te ligger i träde
warit.

—— 5. dramt — 6. M.

—— 14. ——
—— 4. —— 4.
—— 9. ——





679

Ihr Treal öfver kyrkis dorffet Wijck
beägit på Wittov, Som Geometrice
är afmätt år 1694.

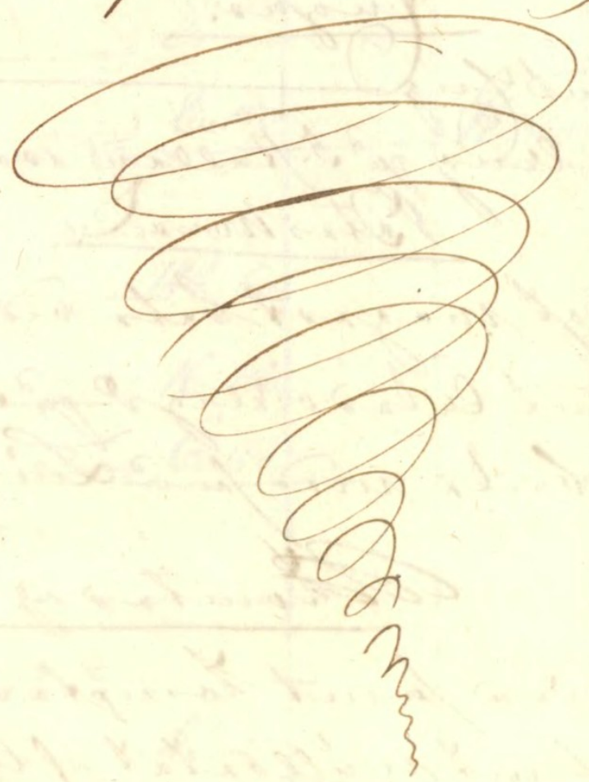

Dr. Ireal Uträkning öfver Kyrkio dorffet, Wijek, som Afmätter Åbr 1694

Cartes figurs	Åker.	m. r.	Åker M.	Åker R.	Engar M.	Engar R.	Höö laß	Vetes mark M.	Vetes mark R.	Komte stellen M.	Komte stellen R.
A.a	Åker något sidlänt näst intill Gården	69. 115.									
A.b	Sandmylla jämnt åkerland något små stenig	501. 150.									
A.c	Sidlänt svart sandjord	122. 120.									
A.d	God sandmylla något sidlänt	49. 30.									
A.e	Åker lyckorne framme vid husen	4. 90.	746.	105.							
	Engar.										
B.a	Sydlänt Eng	3. —									
B.b	Sand äng på 5. ställen warat åker	8. 150.			11.	150.	24.	—	—	—	—
	Vetes mark.										
C.a	Sandigt magert vete vid Sjön	144. 60.									
C.b	Sydlänt åker ödelagd på 3. ställen, bröka till vete	16. 150.									
C.c	Sandbacke med sina Liung på	6. 150.						167.	60.	—	—
	Komter af Hofställen										
D.	Gården samt Kompterne som husen äro byggde på, samt mühlbetet af lyckor emellan husen	43. 30.								43.	30.
	Summa		746.	105.	11.	150.	24.	167.	60.	43.	30.

Annotationer öfver Wyck

Denne Gården är belägen på Wittow i Rügen, och som Wittow delar sig i 2:ne Kyrkjo Sochnar eller pastorater, är Wiker Kyrkja ett af dem bägge och den äldste; men åkeren som till Wyeker by är belägen, hörer intet allenast till Kyrkan, utan endel hörer till Lytkewitz, något till Zurkewitz och Lancken, som hafwa ock sina Bönder, som boo här i gården och bruka åkeren. Och Gräntzar Denne By i Norr med Lüttkewitz, i Öster med Zültze, Brege och Lothewitz, i Söder med Bohlendorff, och i Wester med Zürckewitz.

Hwad hufwun tahlet angår, kan ey utredas, emedan 68: innewånare, somliga hel- och halfbönder, somliga Cossater, Frymänner och inneliggare boo här. Äfwenledes Utgifterne kunde ingen bestod gefwas, emedan de samma falla alla åhr olyka ut.

Ur Real Uträkning öfver Fernen
Lüttkewitz belägit på den Wittow
och Altenkirchens Kyrkio
Sochn Som Geometrice är
afmätt åhr 1694.

Real Uträkning öfwer Fernen Lüttkewitz som är Geom: afmätt åhr 1694.

Carte Figurs	Åker	m. r.	Åker m. r.	Mühlbete m. r.	Tomt ställen m. r.
A.a.	Sandmylla något herblandat, jämnt åkerland	176: 195.			
A.b.	Sydlänt sumpig åker	1: –			
A.c.	något höglänt sandjord	65: 240.	243: 135.	–	–
B.	Sandmylla, hörer under ödeshafwet i Wernkewitz	8: 120.	8: 120.	–	–
C.	Mulljord hörer till Altenkirchen	1: 60.	1: 60.		
	Mühlbetes Mark.				
D.	Slätt Ängbrukas till mühlbete	18: 90.		18: 90.	–
	Tomt af Hofställen.				
E.	Gården af Tompterna som huhen tar på	5: 150.			5: 150.
	Summa	253: 15.	18: 90.		5: 150.

Annotationer.

Fernen Lüttkewitz är belägen på Öla Willow uti Altenkirchens Kirchspiel, af ligger för 8 reducerade hufen af 40. morgen. Gräntzandes med sine ägor i Norr med Puttgarden af Wernkewitz, i öfter till putgarde till Soder Gohre till Wester Mathion Magazin Korn, Kopp- af hufwunsteuer, samt alla andra på lagor gifwa dessa bönder, men weta intet huru mycket thet löper om åhret, efter de gifwas ut så olyka.

666







Areal Uträkning med Annotationer öfwer Lanken, samt Torpen Krepitz och Lancke som Geometrice äro afmätte. 1694. att äro belägne på Wittow uti Alter Kirchen söken.

Areal Uträkning öfver Hofwet Lanken, sämt Torpen Krepitz och Lanken, äro afmatte Åbr. 1694.

Carta Figuren	Gäsläkern		m.	r.	Åker m.	r.	Eng m.	r.	Hofwet	Mahlbetemarck m.	r.	Gästellen m.	r.
A.	Sälen	Alla af Swart-aktig och nägot stif Lermyllen-Grund	14.	210.									
B.	Zwey mahl Sechzig morgen falt		76.	240									
C.	Der Slag achter dem Hoft		48.	120.									
D.	dass felt vor dem Thor		36.	150.									
E.	Dass felt an der Dreft		39.	240.									
F.	Poggenberg		35.	210.									

Torp Åkern under Lanken

Det som ligger nast intill hwar dera Torpet, warder ach dit räknadt, ehuru wäl Torpen sins emellan ingen så wiss gräntz hafwa, som icke af Possessoren kan ändras efter god tycko, ach betyder G. altså hwad som hörer Krepitz till. If hwad Torpet Lanken wid kommer, wid Krepitz är Huf wets åker till en stor del al inräknadt, efter det ligger så om hwart annat, att man det ey så lätt åt skilja kun nat, så att en stor del af det Sätet Zwey mahl Mgr. Land warder dit räknade.

Transport 253. 270.

Widare Areal öfver Lanken etc.

Carte Figure	Ådern Krepitz		m.	r.	Åker m.	r.	Enger m.	r.	Höö last	Betesmarck m.	r.	Komte Tellen m.	r.
G.a	Leermyllen af ofvannämnde bestaffenhet wid Höstret	Transport	253.	270.	-	-	-	-	-	-	-	-	-
			73.	240.									
G.b	Sandig leermyllen, af till en del lätet nydlandt		25.	-									
	Torpet Lankens wonde Åker												
H.a	Leermyllen svartaktig, till 14. morgon wid Sig: 11. nydlandt		59.	60.									
H.b	Nydlandt leermyllen		6.	-	418.	270.	-	-	-	-	-	-	-
	Äng af Hööslag												
3.	Äng af Gräsfläckar af god wallfjord		19.	240.			19.	240.	58.	-	-	-	-
	Betesmarcken												
Neve Caract. 4.	Den lange Tracten dil Bocht, som löper ut Posthöset, är wäl allt igenom af sandig Grund, dock med utskillig gräs wäxt belupin, ty först fran Dransike möter en Smal sand af stenig hals		10.	-									
K.a. mellan begge hufven 4.a													
K.b. 4.b	Sedan tar emot en Gräswall något mäßig												
		Transport	10.	-	418.	270.	19.	240.	58.	-	-	-	-

Widare Areal öfver Lanken med Meraetic

Carta Figurs			m.	r.	Åker m.	r.	Engar m.	r.	Höö laß	Betes mark m.	r.	Hoss stellen m.	r.
		Transport	10.	—	418.	270.	19.	240.	58.	—	—	—	—
K.c.	Y.17	Som intet differerar ifrån det Betet som närmare wid Kosthåset ligger, giöra bägge	461.	60.									
K.d.	4	Mitt emillan på detta Betet, är en gräsgrund, som är med Lning bespridd, och är en liten Sio däruti begripen à 1. morgen 90. Rutten Sub. Sign:	260.	—									
L.a	Y.1.	Är en mycket skjön Betes mark, jämte											
L.b.	+	håfvet, som kallas Koppell är af god wallgrund och har twänne dammar af 240. Rutten i sig med Sig: +	15.	60.									
L.c.	Y.2.	jämte wyken Die binnen Strand kallad, är en tåfwig wallfå bete, hwarunder at Torpet Lanken är begripen med sine gator och Kompter, samt de twänne drifferne som löpa derutur ut Grote Strand, en Norr ut, och en wester at Dransche utmed Sio brädden	58.	240.									
L.d.	Y.3.	jämte Die Grote Strand eller öppna hafwet.											
		Transport	805.	60.	418.	270.	19.	240.	58.	—	—	—	—

Widare Areal öfver Lanken etc.

Carts figurs			m.	r.	Åker M.	R.	Enger M.	R.	Höö laß	Betesmark M.	R.	Hofstellen M.	R.
		Ligger ett bete på Sandig grund	Transport		805.	60.	418.	270.	19.	240.	58.	—	—
		af Tufvor och Lung till en stor del	belupen		80.	210.							
L. f.	⌣	Äro Pöhlar ad Mor aß, som mest	till Bete										
		nyttjas Kunna			5.	180.							
		Neu Obbehin är och en holme hithörandes	utan för Post-										
		huset à 24. Morgen 210. Ruten vid.	Widdersee-										
		Charta och Hedenseisen fehr uträkning								891.	150.	—	—
		Strä och Kahlgarden samt Komt-											
		stellen vid Hufvet											
	a.	Strä och Kahlgarden af allehanda un-	ga Äpple ad										
		Päronträd			1.	—							
	⌶	Komten litet höglände			1.							2.	—
			Summa		418.	270.	19.	240.	58.	891.	150.	2.	—
	□	Är Posthusets Komptställen som är											
		120. Ruten.											
		NB: vill man veta beskaffenheten	öfver hallmen										
		vid Posthuset som ock hithörer,	så se Cartan										
		öfver Widdersee.											

Beskrifd ab Amot. Oyer Hofvet Lanken af des under-

Lanken uti Pitra gasd uf
som stalle waxa uf 2un Pitra Gufwa, da
basa, som wilda we uti Loopan Lanken
som nu reducerad, uxa 7. Landsgufwa.
uf Wänerwa mög 1. Gufwa uf mögen Morgn,
da blir Gufwa taxad lucd. Krepitz va-
sow tice Harwitz, uf vägen sawadawa ad E.M.
vad uf Rumma utfeilwa Postgufwa mawal
sow inlad vägford, soantan C. grof. sow
Pitra sow 5. Gufwa uf 13. Morgn ordinare,
uno spasa mindre uf vad Gufwa taxat.
uf wawa estimerat sow su Mijl, gaw uf
tice Götzenhoff neno Katzenhoff, su wad Gufwa
vabo tragt mindre Lanken, uf summa ovpd

Hwad Dranske wägan, vordad 5. Sarlo
4. Cossater, som Gufwa C. Morgn Sawa
da uf Zorn Kronuma tice, se wordo om Gufw
Lanken tice, ad Gufwa Dwoisa ad sin ada
Osten, Harwitz uf Gramse, uti Kofvetz gaud
Gät uspingad wisd Gamätz sa mad Gofvad i
Gufwad, Wester ut, Götzenhoff sam Dranske.

Korige Torp Lanken, Götzenhof, Krepitzah Amts bygd Dranske af Gufwad.

bafaw i Landsgufwa tice 9½ Pitra Gufwa, ned Götzenhof
a tice ned, saw pad Hwad gawa ½. Landsgufwa Kaun
af Krepitz 6½ Kaun Landsgufwa, uf uti Dranske
Uti Torpet Lanken bor 3. Bönda uf 6. Cossater, Sawa
sa att naw Sawadawa Cossaten 8. mgr. Cägna tice,
bor 3un ädon saw sa saw sin Gufwad, da undra
Gaid ligga sa smilesa Sawa Sätan ad man
bygd pa denna Krawgärds Grund, man gifwa dock id-
Gufwad sina sam sam Sätes tice. Hwilka Hwadgodset
utan extraordinaire sow 61. 2½. Morgna. Dagsitgifwa
Hwad den bogtaw ved Komma sam bägna ut Postgufwa
äfwen sodt Sagtgawotaw tice Lanken af Sagtgawota
wid tice Gafwad Lanken, utan sawa ut sa nödiga
sow ofvanämnde Gufwawa.
bönda, sinleda sawadawa sow 36. morgna, af
dawa. Utaf tice mon af swänska Sistawa sow bor
wad 1½ Morgn. Andra 2un sistawa sow Hafwad
. Hwad Gamätz wägad wägan, sa sad Gafwad uti
innefatta mantalsbonda uti Krepitz sow sow
tig ut liggawa Gamät anmärkt. Uti Norden ut sow

Ad

Areal Utrakning ofver Klostergod-
set Krepitz, belägit på Witto
uti Wijks eller Altenkirchers
Sochn, Som Geometrice Afmättes
Åhr ——— 1695.

Zreal Utrakning öfver Kloster Godset Kreptitz, som Geomet: är Afmätt Åbr 1695.

Carte figur	D: Utvisar Åkeren	m.	r.	Åker m.	Åker r.	Eng m.	Eng r.	Gödlaß	Betesmark m.	Betesmark r.	Tomt Tellen m.	Tomt Tellen r.
O.a.	Sandblandat Mullejord, jämnt land	19	15									
O.b.	Mager sandjord, något mylleblandat	19	240									
O.c.	Mager och mycket sträng Sandjord	21	60	60	15							
	P: betecknar Engiar.											
P.a.	God wall läng strax jämte gården	1	75									
P.b.	Liten länglaxe wid fältet O.b:		75			1	150	2				
	Mühl Betesmark.											
Q.	Mager sandjord med smått Lung bewexen	49	150						49	150		
R.	Tompterne som husen står på, samt gården	1	15								1	15
	Summa			60	15	1	150	2	49	150	1	15

Annotationer

Kreptitz är ett Kloster God, belägit på Wittow uti Altenkirchens Sochn. Gräntzandes i Norr med Hafs stranden, i Öster och Söder med Gramse, och i Wester med Adels Säterjet Sanken

Koppsteuer helbonden		1 rdr
Costaten		16 ß
Allis in allers		1 16
Magazin Korn	4 Sch	
Biskops rug	2 Sch	
Waldt haber	6 Sch	
Reuter steuer alla Quarter för hwar hafwa		33 ß

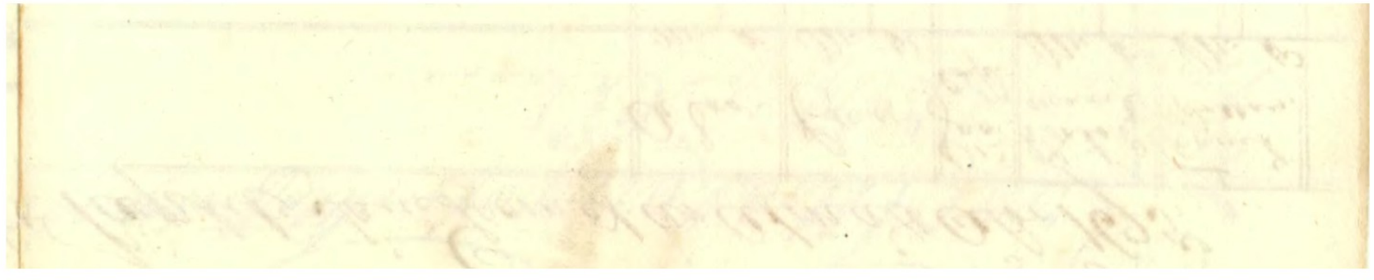







Areal Uträkning öfwer Amtz Torpet
Dransche, belägit på Witto ak Alten
Kirchens n:o Wijks Sochn, Som
Geometrice är Afmätt Åhr 1695.

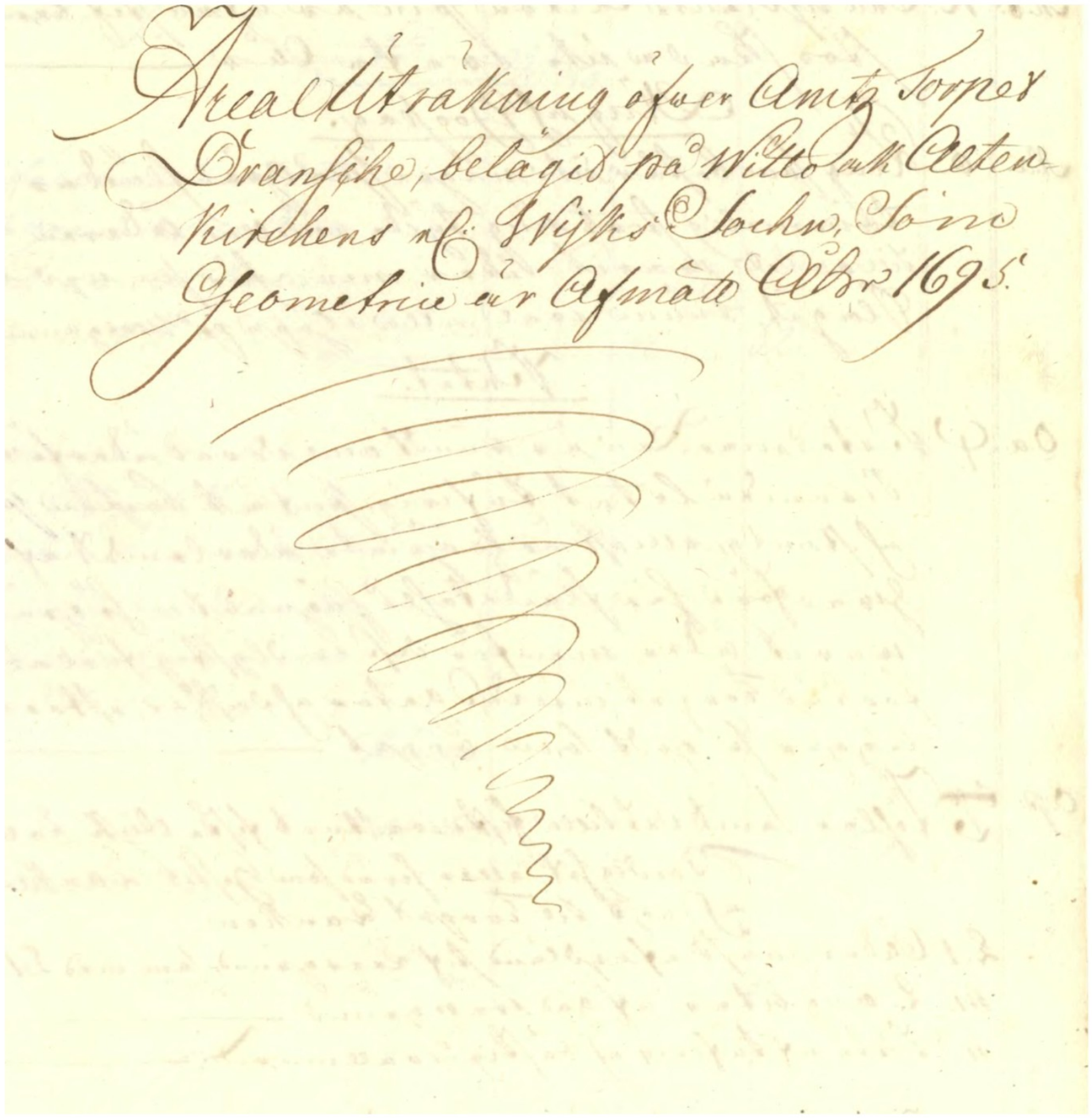

Årsräkning öfver Amptz Tavastehus Drabanter, som G. Asmundsson i Åbr 1695.

Rubrik	Rad	Beskrifning	Rdr	Mk	Öre	Mk	Öre	Mk	Öre	Mk	Öre
		Utgift.									
M.a.	I.	Årsbesk medelmåttigt höjländz, Ähan som består öfwer alla af									
		god Landmäns grund, som nägot skattskyldigt, utom besynnerlige									
		Socknar ähan skola, lägges som skuld nägot i Twifwel		165.	140.						
M.b.	K.	Den nyblåsta Ähan som är nyss skedd krono grund, af lika									
		stor skuld wid sista Ähan		55.	—						
						220.	150.				
		Krig och Sköttag.									
N.a.	O.	Krig som besår uti nägon sped Gräs slädan i Tafwastland som att									
		dömmelig stort mig tycks mindre Ähan in mot gården som skee									
		kan wid sådan, mins sig pi nyttan sker och Tiolning									
		Plägit, Ähan wid alla i Gopp på Morgonen gifwen med 2. cap		26.	—			26.	—	52.	—
		Fiskat.									
O.a.	Q.	Fiskabrunn Ähan är kunnt som skrad skattskyld plägan, är jämte									
		Skandeli Lehn Tufwig, samt är Bogsten som									
		af Fanäg, allt är Landsmäta skattskyld af ingen skon ingenstäds,									
		Jemwäl för skattefrihet plägan tre sorter,									
		wanligt Ähan, mins för dyrbygstig sorten									
		för sköns Tonget med dess gator af diffar, uttan det									
		liggen så godt som öppet		166.	210.						
O.p.	~~P.~~ P.	Foglar samt dit liten fiske watten och fiska dijk Tallar		12.	60.			172.	270.		
		Dividerat, men som de som Fiskat Tanken gan plägit Tafwastan,									
		af plägt tre Tonget Tanken.									
L.1		Ähan måste af nyblåsta fisk Landgrund, som med L:1. nr									
		Foglandt tre 2. mpl		15.	100.						
M.		2. krig bitar af god tunggrund		1.	270.						
N.		Bete af tafwastig af bäfftig tunggrund		8.	190.					26.	30.
		Summa				220.	150.	26.	—	52.	— 172. 270. 26. 30.
		Angående uthe Jämmerne, säfwom tafl, Gränsz, ag Utlagor, är upptagit med									
		Fästet Tankens Description, af finnes vidare utgan.									

706



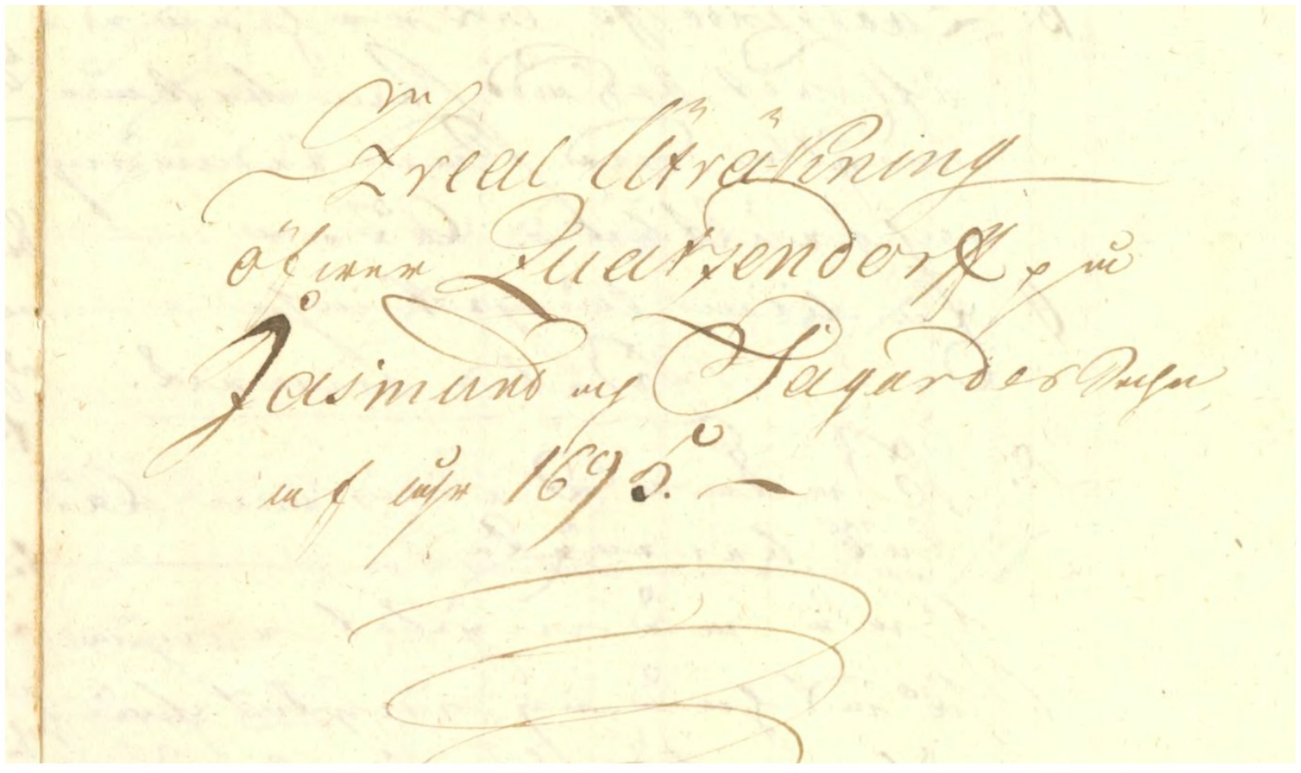



Zreal Uträkning ofwer Quatzendorff

Chapitel		Äker m.	Äker ß.	Äng m.	Äng ß.	Gäles	Betes mark m.	Betes mark ß.	Lämter m.	Lämter ß.
	Äker									
B:	Quatzendorffs Äker hinder ähr. öfl. alt bestudd, som bestur af Vermylla med Sand bemängd, gul ochfruktbar Äker	55.	188.	"	"	"	"	"	"	"
C.	En liten länge Vinsa	"	"	"	262.	1.	"	"	"	"
	Betes mark.									
D.	Backar Dring om Äkern, med Buskbewäxte						17.	"	"	"
	Har ar mycket ringa Bete, så at har ey mycket fär hallas kan, äfwen som skog tin bränne ähr. måste Köpas.									
	Hofstellen									160.
	Summa	55.	188.	"	262.	1.	17.	"	"	160.

Quatzendorff gränsar norr ut med Trockendorff, Volkzig ach Bromaisel, Öster med Heltze, Söder med Clementelritz, ach Blischow, ach Wester med Hagard. Contribution gifwes af Possessorer på Wasseritz

Breal Uträkning öfver Kloster
Åfvet Stärwitz, Som är belägit-
på Willow, uti Altenkirchens ec. Wijks
Kirchspiel, och är Geometrice af-
mätt Åhr 1695.

Ny Uträäkning öfver Klosterhäfved Starvitz, som Geometrice är afmätt, åhr 1695.

Kärr. Tyska.	Ägare.	Åker. M.	Åker. V.	Äng. M.	Äng. V.	Löv. Lass.	Hårdbet. mark. M.	Hårdbet. mark. V.	Sand. Fälle. M.	Sand. Fälle. V.
A. a.	Molenstyck god mullejord, Vagnsäcker	23.	210.	23.	210.					
	13. Utsvinfäd Tomter.									
B.	Gårdsplatsen något Sågemärk sandmark	17.	180.	17.	180.					
	C. Batadamd Löon Åckar.									
C. 1. a.	Dörnewitz Sjeg, mycken Äthig god sandjord	24.	150.							
C. 2. a.	Koppelstyck. Mycke god mullejord	12.	270.							
C. 3. a.	Jölstyck, god sandjord mycket Jämn	36.	60.							
C. 4. a.	Kleine styck, sandjord med mycken något sidmark	20.	45.	96.	225.					
	D. Gårds Ängar.									
D.	Kolpins styck, sandjord mycken sidmark	22.	210.	22.	210.					
	E. Vomsrad med Lotas Besådt.									
E.	Kyl styck mycket grundig sandjord	23.	270.	23.	270.					
G.	Klinppenwisch Äng		180.							
H. 2.	Äng utgiftad på Swarbe, sumpig sät	11.	60.	14.	180.					
	I. Utsvinfäd Engmark.									
I. a.	Gadkrog, mycket sand med Sankens Grundt	2.	180.	–	–	–	–	16.	–	
I. b.	Smedie stuvor Krogen emellan Jacken D. och E.	1.	270.	–	–	–	–	6.		
I. c.	sidmark Äng	–	240.	–	–	14.	90.	1.	–	
I. d.	Ängen, som Gamle Lice, finns på i Gamle Utvärdering.									
	K. Mullbete.									
K.	Sandet, täcker mullbete, är svartsandt mycket igenvuxet	27.	180.					27.	180.	
	Sanden.									
L.	Sanden som Säden är bygd på, är mager Kullsappen	1.	285.							1. 285.
	Summa	207.	135.	14.	90.	23.	27.	180.	1.	285.

Annotat.r vid Starwitz åbr 1695

Starwitz, är ett Closter Hoss, belägit på öen Wittow uti Wijks Kyrkje Sochn. till hufvudtal stall detta Gemman wara anslagit för 7. Lant-hufvuden, alla Steuerbara. detta Gräntzar i Norr med Gramse, i Öster med Nünnewitz, i Söder med Bans, i Wäster med Lanken.

Om utgifter.

Koppsteuer	6. rsd.
Accijs för hoffret med underliggande	24.
Reutersteuer åhrl.	19. – 12 ß.
Bisoppsbug	19½ ~~Mk~~
Waldthafre	20. ~~Mk~~
Magazin Kug	21. ~~Mk~~

Ideal Uträkning med Description öfver Ödes gården Gramwitz belagen på öen Jasmund uti Sagartz Församling. som Geometrice är afmätt, åbr 1695.



Areal Uträkning och Description öfver Ödesgarden Gramwitz, af åhr 1695.

Lantes figurs		Åker M.	Åker R.	Engar M.	Engar R.	Höö last	Mühlbete och Stöng M.	Mühlbete och Stöng R.
	Ödesgarden Gramwitz, är belägen på Öen Jahmund och uti Sagards Tirchspiel, Gräntzandes i Norr med Seltze, Öster med Dargast, Söder med Lanken, och Wester med Clementel och tie Zeltze igen.							
	Ödesgarden Gramwitz, hörer tillsammans med den andel som Bourckow hafwer uti Lanken, hafwandes von Kolden denna Ödesgarden under Flog tillsammans, med nogot af Lankens fällt, och brukas denne Åker uti 5. slägen, och är af följande Art.							
E.1.	Höyländt och backig åker, liggandes helt oläglig, och bär uti starcka tårck åhr swag sad; men i Medelmåttiga åhr, så bär samma åker god sad; dessinnehålld är ——— 60.m 225.							
E.2.	Åker som är Pantsatt under St. Annæ och Brigitæ Kloster hwilckas bönder i Lanken bruka samma åker ——— 5.m 158.	66.	83.	-	-	-	-	-
f.	Små Engiar uti åkere ———	-	-	2.	202.	-	-	-
	På deste engiar kan samlas dåde intet träda — 3. last höö ———	-	-	-	-	3.	-	-
G.	Mühlbete och Stöng.							
	God Mühlbetesmark, som är beiropen med ung löfstöng och innehåller ———	-	-	-	-	-	52.	90.
	von Kolden kan undertiden härifrån Stog för sällja, och giöra sig hålle des God possiet.							
	Summa	66.	83.	2.	202.	3.	52.	90.

Denna Ödesgård skall bestå af 28 Morgen Ritter Land. Om utsäde med mera, se Lankens annotioner.

719

Ireal Utrakning med Annotationer
öfver Bordegårdarne Bäns m. k.
Burckow, belägne på Wittow uti
Wijks Kirchspiel, som Geometrice
äro afmätte åhr 1695.

Areal Uträkning öfver Bans och Bärkov hvilka afmättes Åbr 1695.

Carts figl.	Åker.	m.	r.	Åker M.	Åker K.	Engar M.	Engar K.	Lös last	Mühlbete marck M.	Mühlbete marck K.	Tomter M.	Tomter K.
R.a.	Sandjord magert land	16.	90.									
R.b.	Sandjord, mylblandat jämnt land	64.	180.									
R.c.	God Mulljord jämnt land	15.	7½.									
R.d.	Mulljord sandblandat jämnt land	42.	240.									
R.e.	Nugot nedrig Mulljord	17.	45.									
R.f.	Wallj ord Mulljord	3.	60.									
B.2.	Ett åkerstycke på Svarbe fallet som hörer hit	1.	180.	166.	202½							
	Engiar.											
S.a.	Lubans, wisch, medelmättig god Gräs wals Äng	2.	—									
S.b.	Sidlant Äng	—	135.									
S.c.	item liten Äng wid Åkern R.f	—	60.			2.	195.	4.				
	Mühlbete.											
T.a.	Den Betes hagar warit Åker	3.	60.									
T.b.	Sidlant sandbetes marck, mycket igenom bruten af Sjön. är sällt bete	47.	90.						50.	150.	—	
	Tomter.											
V.	Tomterne som husen står på, samt Gården	2.	15.								2.	15.
	Summa			166.	202½	2.	195.	4.	50.	150.	2.	15.

Annotationer öfver Bäns ab Bärikow.

Deße bägge gårdar äro belägne på öen Wittow uti Wyks Kirckspiel; ah räknas bägge Byarne räknade för 7. Landtshöfen. Ah Gräntzarne så intet bestrifne.

Utgifter. Accijs gifwes af alla bonderne tilsammans åhr Cr — 8: rd — Reutersteuer öfwer alt åhr — 5: — 16. Koppsteuer — dito — 6: — Magazin för hela gårdarne — 24 Mk: Biskops Tag — dito — 11: ½ Mk Waldhaber — 24: Mk

Areal Uträkning med annotation öfver Wittowsche Heeden, som Geometrice är afmätt åhr 1695.

Ireal Uträkning öfver Wittowsche Heeden af åhr 1695.

Carts Figurer	A: Beteckner Die Schap	m: r	Åker m: r	Betesmarck m: r
A:	God gräs wals Betesmarck, uti 4/ platzer af wattu grofwar delter på Chartan N. 2.	51. 150.		51. 150.
	B: Utwisar Der Gelbt.			
B.a.	Höglandt sandig åker, intet på 2. åhrs tid warit sådder	10. 90.	10. 90.	-
B.b.	Sidlant betesmarck	4. 210.		
B.d.	Sanckt Moohr med starr gäs uti	4. 15.		
B.c.	Sandige Kiungbacker bewaxte	5. 30.		
B.e.	Sandbacke med Enebuskar på	1. 7½		
	Detta är Der Gelst, med nog Grentze stenar omlagd, därest Schmantewitz förr hafft ett hus wygdt på.			14. 262½
	C: Utwisar Wittowsche Heeden.			
C.a.	Sidlant betesmarck, med sand öfwer yrd på Cartan N. 2.	23. 30.		
C.b.	Sandbacker med smått gräs och Kiung på, som några grunder Chra: N. 2.	106. 270		
C.c.	Hwyta sandbacker med smått Kiung och starr gräs under hur och där, bara sanden på bagge Chartorne.	488. 177½		
C.d.	Sand Heed med Kiung och smått gräs, Chartan N. 2 och litet på No 1.	295. 15.		
C.e.	Sydlant sanck betesmarck uti Kiung heeden 5. figurer, 11. på Chartan N. 2. och 1. på No 1.	18. 105.		
C.f.	Sandbacker med Kiung bewuxne, på No 1.	29. 90.		961. 87½
	Summa		10. 90	1027. 200.

Annotationer.

Wittousche Heeden, är den smala Wimsen som är emellan Wittow och Jasmund; där hon är smalast är hon ungefär 1000. alnar bred, men ju närmare man kommer uth Jasmund, ju bredare är hon, vid pass 2000. alnar; Denna heeden är för hela Wittow Commun betesmarck. Undtagandes Tränne som Die Schaffe och der Gielbt. Die Schaff hörer till Lytkewitz. Der Gielbt hörer allenna Smantewitz till, thär är ett sandbärg som kan sås hvart 4de och 5te och, ~~et~~ ordan omkärget är ett par Pöhlar och alleinst sandbacker med Lung bewäxen. Die Schaff och Der Gielbt hafwa sinna Grunt for om sig, och bör ingen komma med sin Bostag derpå olaferandes.

Areal Uträkning med annotationer öfwer Klostter Rijen Gramse, belägen på den Wittow uti Wijks Kirchspiel hwilcket Geometrice är afmätt Åhr 1695.



Ireal Uträkning öfver S:t Annen Klosterdorff Gramse, som G:tra afmättes år 1695.

Cent. Figurer			m.	r.	Åker M.	r.	Ängar M.	r.	Hoo laß	Vetes mark M.	r.	Tomt stellen M.	r.
	K. Utirisar Åkeren.												
K.a.	Mager Sandjord jämt land		19.	210.									
K.b.	God sandblandat mulljord		49.	120.									
K.c.	Medelmättig god sandjord		17.	270.									
K.d.	God mulljord sandblandat	jämt land	59.	—									
K.e.	Mager sträng sandjord	4. Figurer	24.	180.									
K.f.	God wallj ord mullblandad sandjord		24.	120.									
K.g.	Sandblandad mulljord		5.	120.									
K.H.	Åkerlycka fram ved hösen		—:	180.									
G.l.	Ett åkerstycke på Schwarbe	fällt som											
	Hörer hit till gården		12.	30.	213.	90.							
	Engar.												
L.a.	God wall äng		3.	210.									
L.b.	Liten äng vid Mühlbetet		—:	180.									
T.d.	En äng belägen på Starwitz fällt	hörer hit	1.	75.			5.	165.	10.	-	-	-	-
		Transport			213.	90.	5.	165.	10.	-	-	-	-

Widare Areal öfver Gramse.

Carts Figurs		m.	r.	Åker M.	Åker R.	Äng M.	Äng R.	Höö laß	Betesmark M.	Betesmark R.	Tomtställen M.	Tomtställen R.
	Mulbete.											
	Transport			213.	90.	5.	165.	10.	-	-	-	-
M.a.	Sand tufvig betesmark	11.	240.									
M.b.	Sydlänt mark uti fältet K.b. warit åker 2. tyde	4.	60.									
M.c.	Sydlänt bete	2.	75.									
M.d.	God Gräswalds betesmark	6.	150.									
M.e	Sandig mager betesmark	32.	210.									
M.f	Mäst bara hvita sand backar jämte hafstranden	46.	185.									
M.g.	Fägatan emellan åker fälten K.b. af K.d.	5.	60.						109.	80.		
	Tomtställen.											
M.	Gården samt tomterne som husen äro byggde på	9.	240								9.	240.
	Summa			213.	90.	5.	165.	10.	109.	80.	9.	240.

Descript- och Annotationer öfver Klöster godset Gramse, som war Geomtra afmätt Åhr 1695

Gramse är en Klöster bÿ, belägen på Öen Wittow uti Wijks Kyrkiosochn, och hörer under Ste anna Klöster i Stralsund, Här voo bönder och Cossater, C:stl: till antalet, hvilka tiena under Starwitz. Ackern som Bönderne och Cossaterne hafwa under sig äro 5. Landt-hufwen. Pensionarien i Starwis brukar och ett ödeshof här i gården som består af En hufwa. Elart förstyres hela gården för 6. Landt-hufwen. Här till Gräntzhar efter följande Byar Mensch: i Norr med Krepitz, i Öster med Münnewitz, i Söder och Wäster med Starwitz.

Hwar bonde tjenar 3. dagar i hwar weka med fäa och 1. till foth. Cossaterne 3. dagar allenast till foth, men i antiden hela wekan.

Om Utgifter.

Accis, hwar Bonde alla Quartal ½ rfl.	beloper om åhret på alla tre	6. Mr
Hwar Cossat 16. ß. är för alla 4. om	åhret	5. – 16. ß.
Koppsteuer, hwar bonde åhrligen 1. rfl.	gjör för alla 3	3. –
En Cossat 16. ß. gjör för alla 4.		1. – 16.
Reutersteuer för hwar hufwa Quartal	3 ß. för 6. hufwen om åhret	8 – 8.
Wulfmätts steuer		– 36.
Magazins Dag för hela Gården		18. Mr
Biskops Dag		5. Mr
Waethaber		24. Mr

Ireal Utrakning med annotatio
öfver hemmanet Götzenhoff som
hörer under Lankew, är belägit på
Jasmund, är afmätt åhr 1695.

Ireal Utrakning öfver Torpet Göhtzenhoff som hörer under Lanken, är Geom: afmätt Åhr 1695

			m.	r.	Åker m.	ß.	Äng m.	r.	Höölaß	Betesmark m.	ß.	Stridig gräntz m.	ß.
		Åkerbruket.											
P.a.	O.	något Nydlant af leerig mylla	25.	240.									
P.b.	Q.	Ten af sand blandat leermylla	25.	—	50.	240.							
		Äng af Höölaß.											
	q.a.	Äro 2:ne små Änglappar af god Wallgjord	1.	240.			1.	240.	5.				
		Bete af Skog.											
R.a.	R.	Deß bete, som är jämte torpet af god Ängwall af nidlant, men wid Stranden Sandigt af Högland; första af härunder Sielfwa torpet af Tomten	38.	60.									
S.a.		Är en Ekelund af små Kungige Ekar, samt en del af annat bästage, deß grund är äfwen till bete nyttig	17.	30.						55.	90.		
		Stridig Gräntz											
T.a.		Den Betes marken som är af god Ängwall mäst dock till en del tufwig, kunde ingen wist bewisa om hon hörde Dransche till eller hit; ty de från Dransche wille gå in till torpets åker, säjandes så gammal häfd warm; deremot nekade Possessoren till Lanken af sade: at den Grafwen som går nest wid åkeren, skulle Gräntzsen hålla	6.	30.								6.	30
		Gräntzse teckn: äro Gräntzse stenar i Gräntze Linien läggande äro på Cartan med Puckter teckna de.											
		Summa	50.	240	1.	240.	5.			55.	90	6.	30.

Annotation

Götzenhoff hører under Lanken, ej stall be-
stå af 2. Ritterhufwen. Dess Grantzor
är med de andre omliggande Tienste
byar ej under Lanken hörande Torper,
ej finnes i Lankens Description
alla Torpen nämde ej så sammen-
mängt, att det ej står till att
utskilja. af sammas annotat. ser
man att här uti Götzenhoff bor
allenast Lärarhorden Mart. Stäbs.
ej allenast en Lada i gården.
Götzenhoff har tämmelig Sandig åker
dock bär det god sad i medel åhr; ut-
sådet är Rag ——— 10. drömt.
hvete ——— 8.
ärter ——— 8.
Korn 3½ last ——— 3½ last
hafre ——— 1½ last
Förstå här under Götzenhoff med sielfva
hafvet tillika.